8 DE OCTUBRE 2024

PRONÓSTICO DE ESCURRIMIENTOS

de los ríos de Mendoza. TEMPORADA 24 | 25

IRRIGACIÓN
Agua que da vida

EVALUACIÓN
23 | 24

SITUACIÓN
ACTUAL

PRONÓSTICO
24 | 25

IRRIGACIÓN
Agua que da vida

CUENCA RÍO MENDOZA

Situación Hídrica

IRRIGACIÓN
Agua que da vida

EVALUACIÓN 23 | 24

CUENCA RÍO MENDOZA

IRRIGACIÓN
Agua que da vida

SECCIÓN AFORO GUIDO

LAT.: -32º 51' | LONG.: -69º 16'

PRONÓSTICO

TEMPORADA 23/24

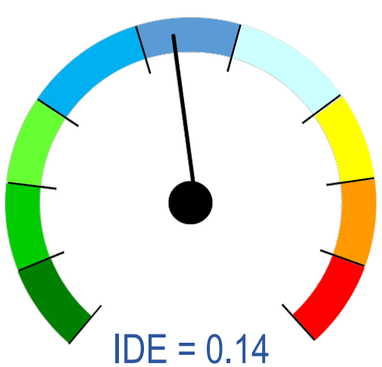

AÑO NORMAL

MES	PRONÓSTICO		MEDIA HISTÓRICA	
Oct/23	26.5 m³/s	71.0 hm³	27.5 m³/s	73.6 hm³
Nov/23	47.1 m³/s	122.0 hm³	45.8 m³/s	118.8 hm³
Dic/23	72.8 m³/s	195.0 hm³	80.3 m³/s	215.0 hm³
Ene/24	100.8 m³/s	270.0 hm³	97.0 m³/s	259.9 hm³
Feb/24	75.0 m³/s	188.0 hm³	78.7 m³/s	192.0 hm³
Mar/24	50.4 m³/s	135.0 hm³	52.6 m³/s	140.8 hm³
Abr/24	32.8 m³/s	85.0 hm³	33.1 m³/s	85.8 hm³
May/24	25.8 m³/s	69.0 hm³	25.9 m³/s	69.5 hm³
Jun/24	22.8 m³/s	59.0 hm³	22.8 m³/s	59.0 hm³
Jul/24	20.5 m³/s	55.0 hm³	20.6 m³/s	55.1 hm³
Ago/24	20.5 m³/s	55.0 hm³	20.0 m³/s	53.5 hm³
Sep/24	23.5 m³/s	61.0 hm³	21.9 m³/s	56.8 hm³

DERRAME MEDIO

1380 hm³

MÓDULO = 43.9 m³/s

DERRAME PRONOSTICADO

1365 hm³

99%

NORMAL

SECCIÓN AFORO GUIDO

CAUDAL MEDIO DIARIO

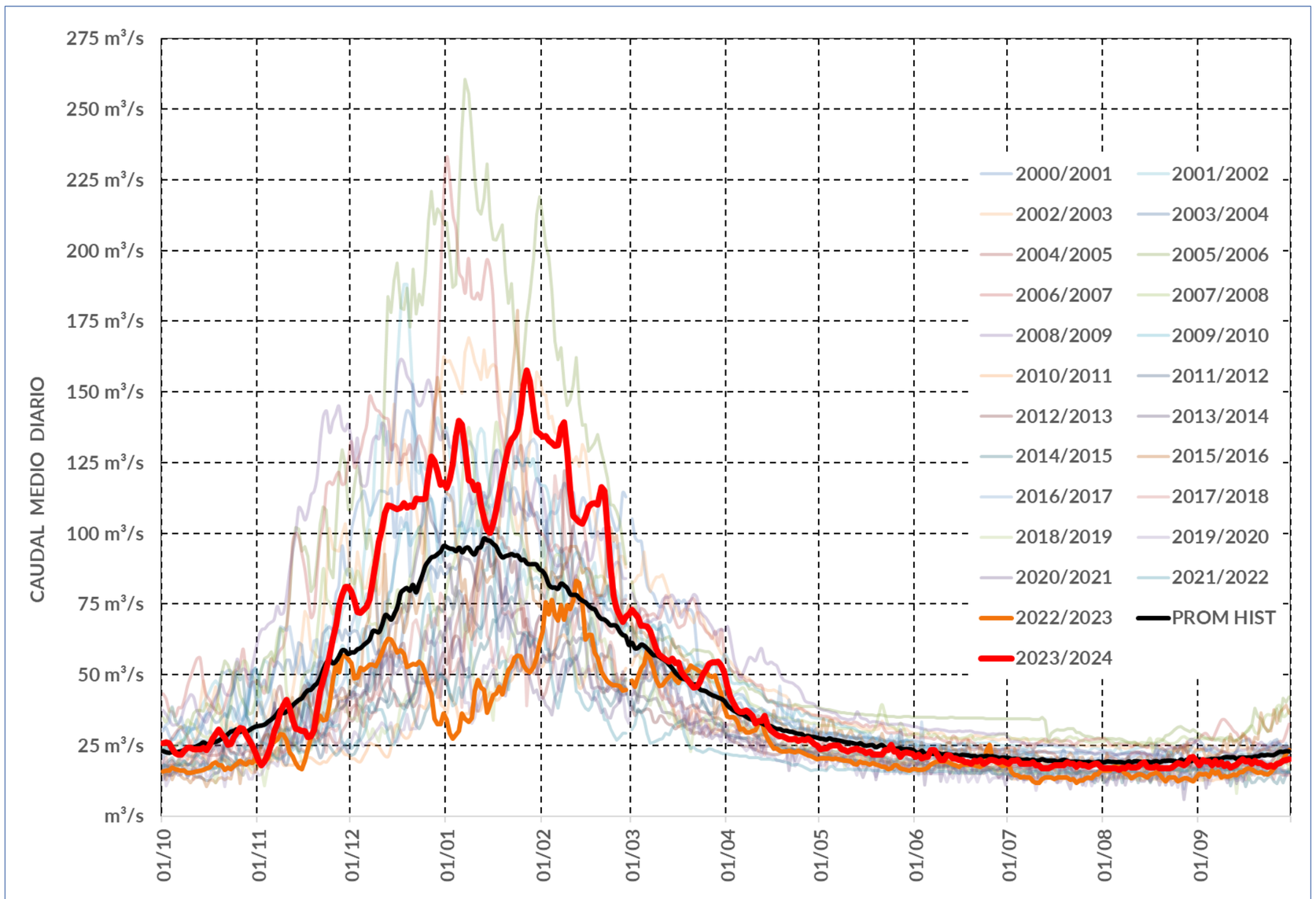

SECCIÓN AFORO GUIDO

CAUDAL MEDIO MENSUAL

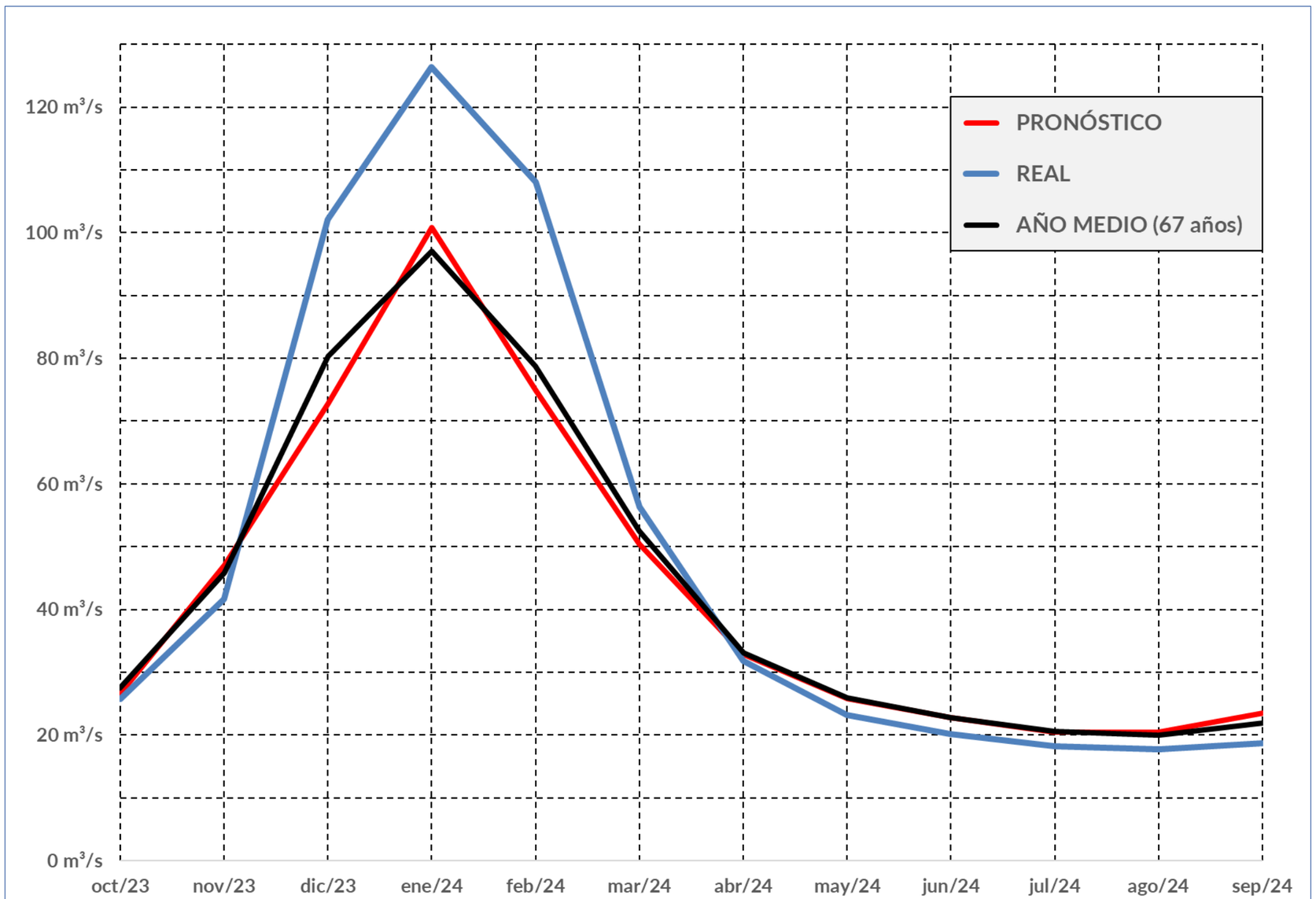

SECCIÓN AFORO GUIDO

EVALUACIÓN PRONÓSTICO

TEMPORADA 23/24

MES	PRONÓSTICO	
Oct/23	26.5 m^3/s	71.0 hm^3
Nov/23	47.1 m^3/s	122.0 hm^3
Dic/23	72.8 m^3/s	195.0 hm^3
Ene/24	100.8 m^3/s	270.0 hm^3
Feb/24	75.0 m^3/s	188.0 hm^3
Mar/24	50.4 m^3/s	135.0 hm^3
Abr/24	32.8 m^3/s	85.0 hm^3
May/24	25.8 m^3/s	69.0 hm^3
Jun/24	22.8 m^3/s	59.0 hm^3
Jul/24	20.5 m^3/s	55.0 hm^3
Ago/24	20.5 m^3/s	55.0 hm^3
Sep/24	23.5 m^3/s	61.0 hm^3

DERRAME PRONOSTICADO

1365 hm^3

NORMAL

MES	REAL	
Oct/23	25.8 m^3/s	69.1 hm^3
Nov/23	41.6 m^3/s	107.9 hm^3
Dic/23	102.1 m^3/s	273.5 hm^3
Ene/24	126.3 m^3/s	338.4 hm^3
Feb/24	108.1 m^3/s	270.9 hm^3
Mar/24	56.4 m^3/s	151.0 hm^3
Abr/24	31.8 m^3/s	82.6 hm^3
May/24	23.2 m^3/s	62.1 hm^3
Jun/24	20.2 m^3/s	52.4 hm^3
Jul/24	18.2 m^3/s	48.8 hm^3
Ago/24	17.7 m^3/s	47.5 hm^3
Sep/24	18.7 m^3/s	48.5 hm^3

DERRAME REAL

1553 hm^3

HÚMEDO

SECCIÓN AFORO GUIDO

EVALUACIÓN PRONÓSTICO

TEMPORADA 23/24

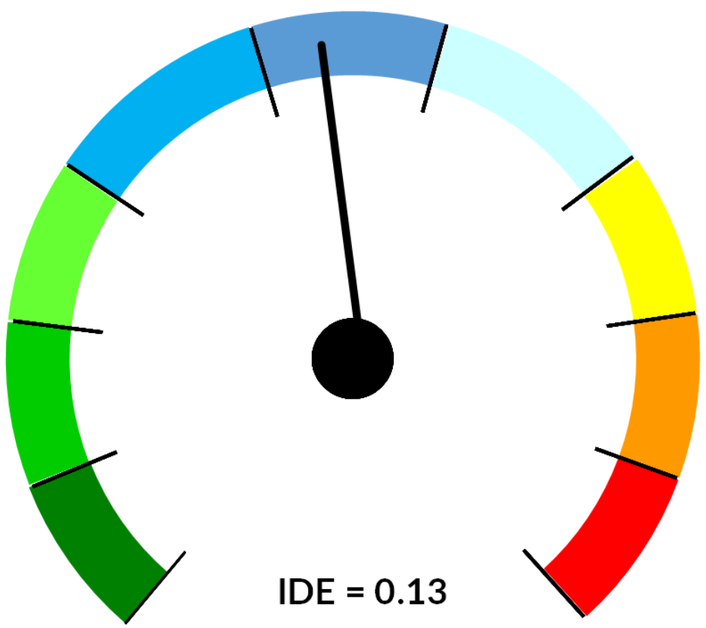

PRONÓSTICO 23/24

1365 hm³

NORMAL

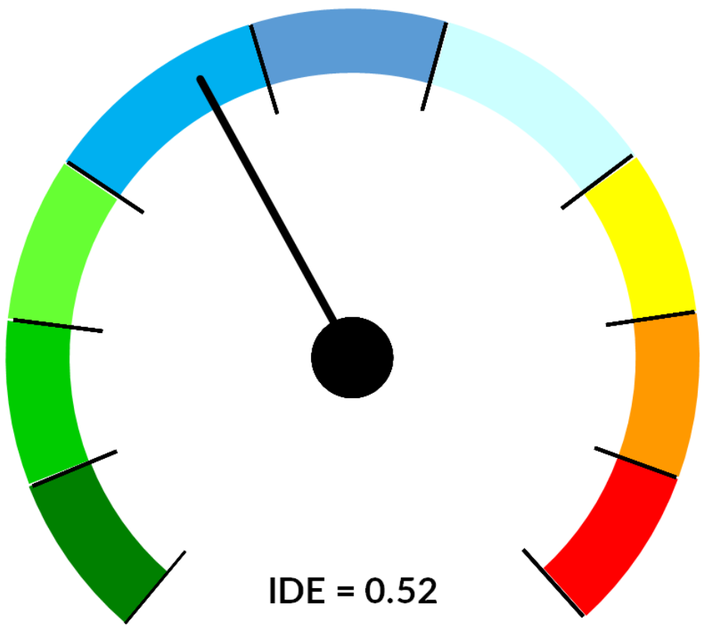

REAL 23/24

1553 hm³

HÚMEDO

SECCIÓN AFORO GUIDO

DERRAME ACUMULADO

TEMPORADA 23/24

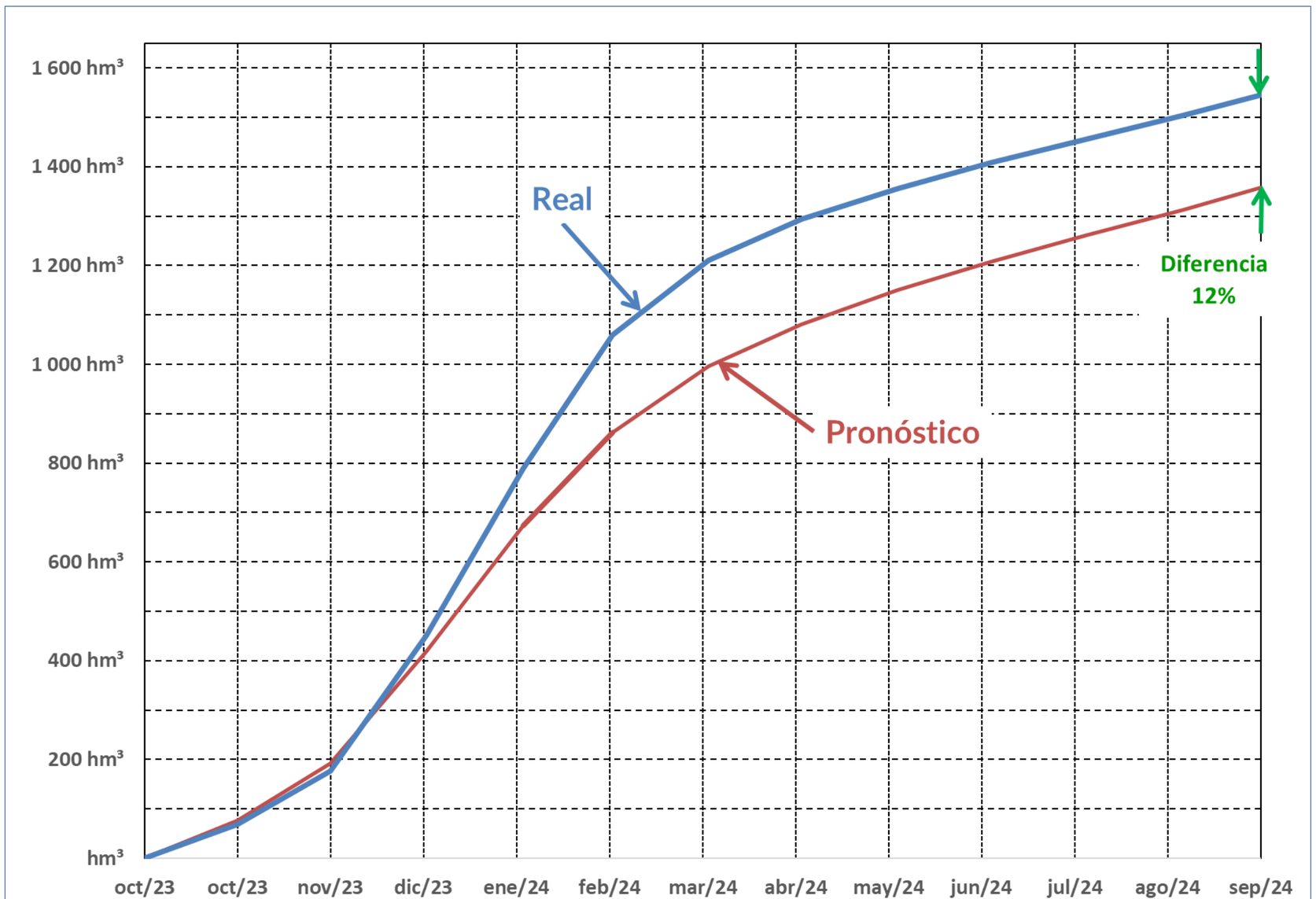

SITUACIÓN ACTUAL

CUENCA RÍO MENDOZA

IRRIGACIÓN
Agua que da vida

EMBALSE POTRERILLOS

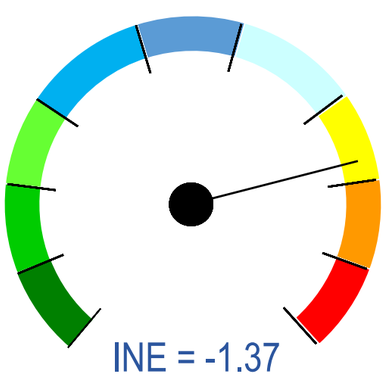

RESERVAS MODERADAMENTE BAJAS

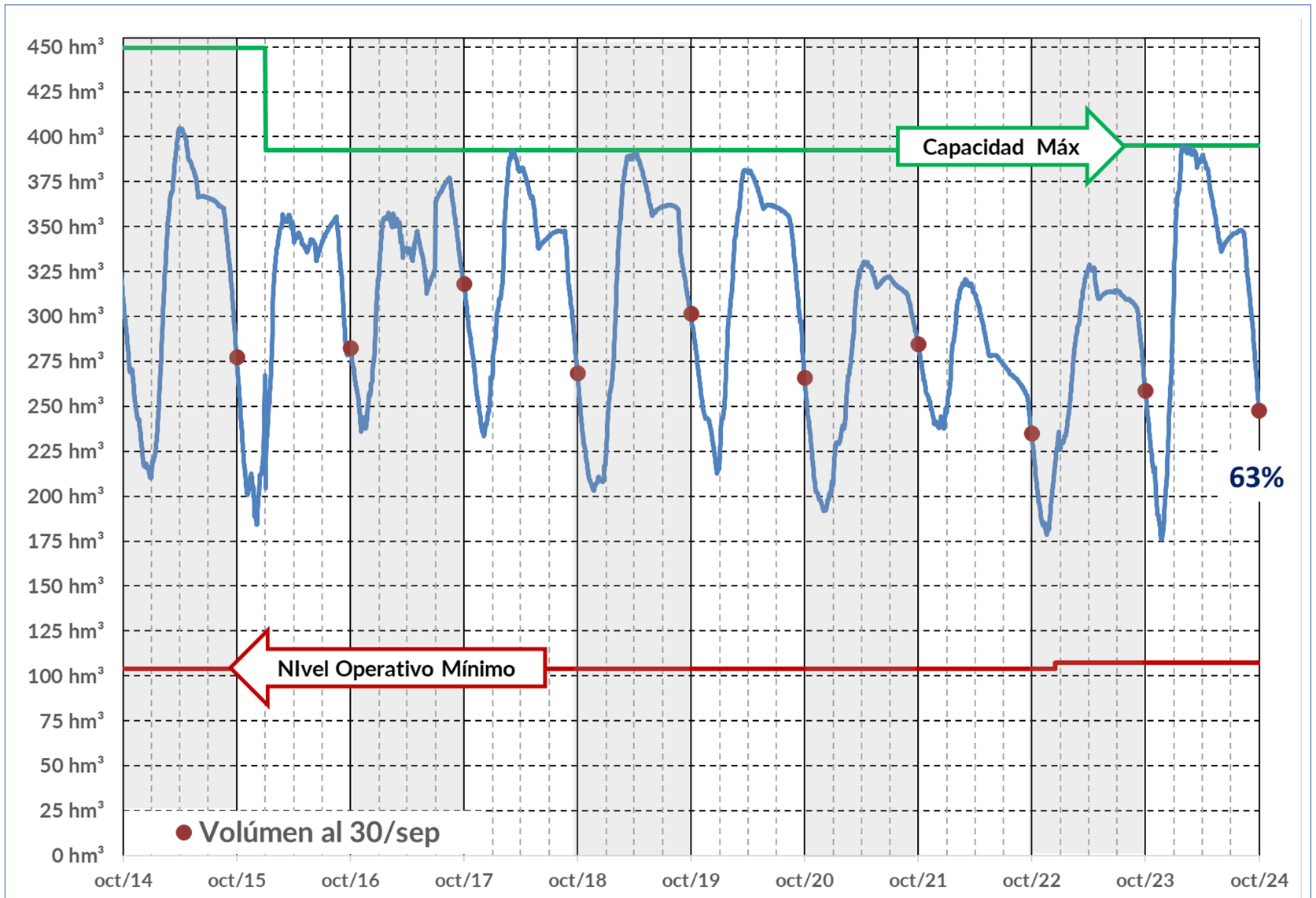

NIVOMÉTRICA HORCONES

CUENCA RÍO MENDOZA

NIVOMÉTRICA HORCONES

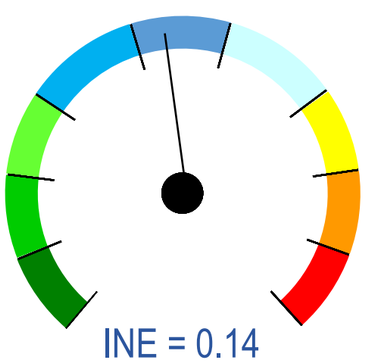

NEVADAS NORMALES

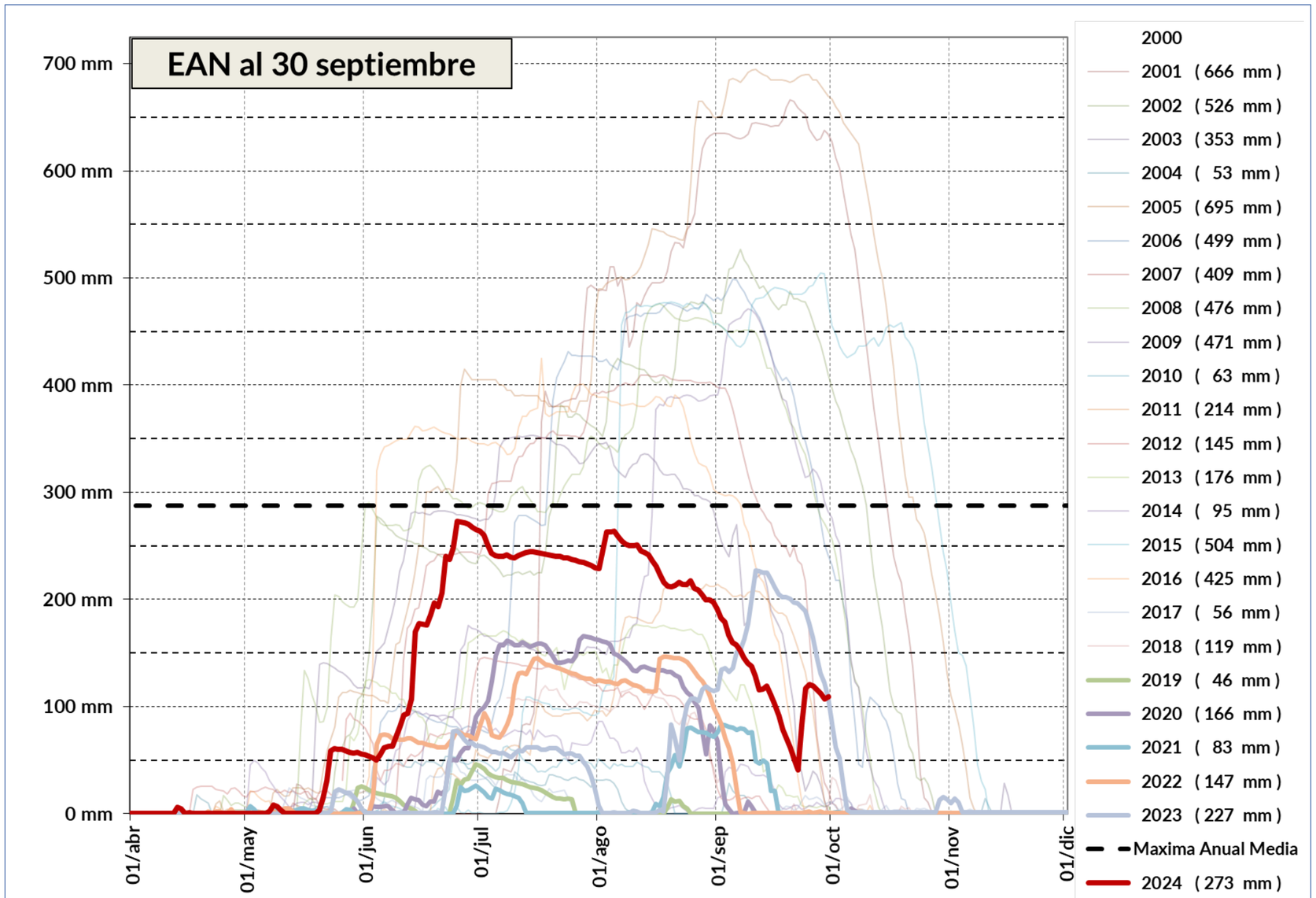

NIVOMÉTRICA HORCONES

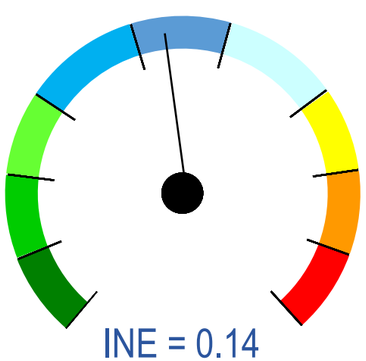

NEVADAS NORMALES



NIVOMÉTRICA TOSCAS

CUENCA RÍO MENDOZA

NIVOMÉTRICA TOSCAS

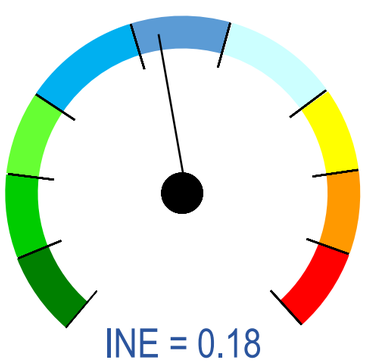

NEVADAS NORMALES

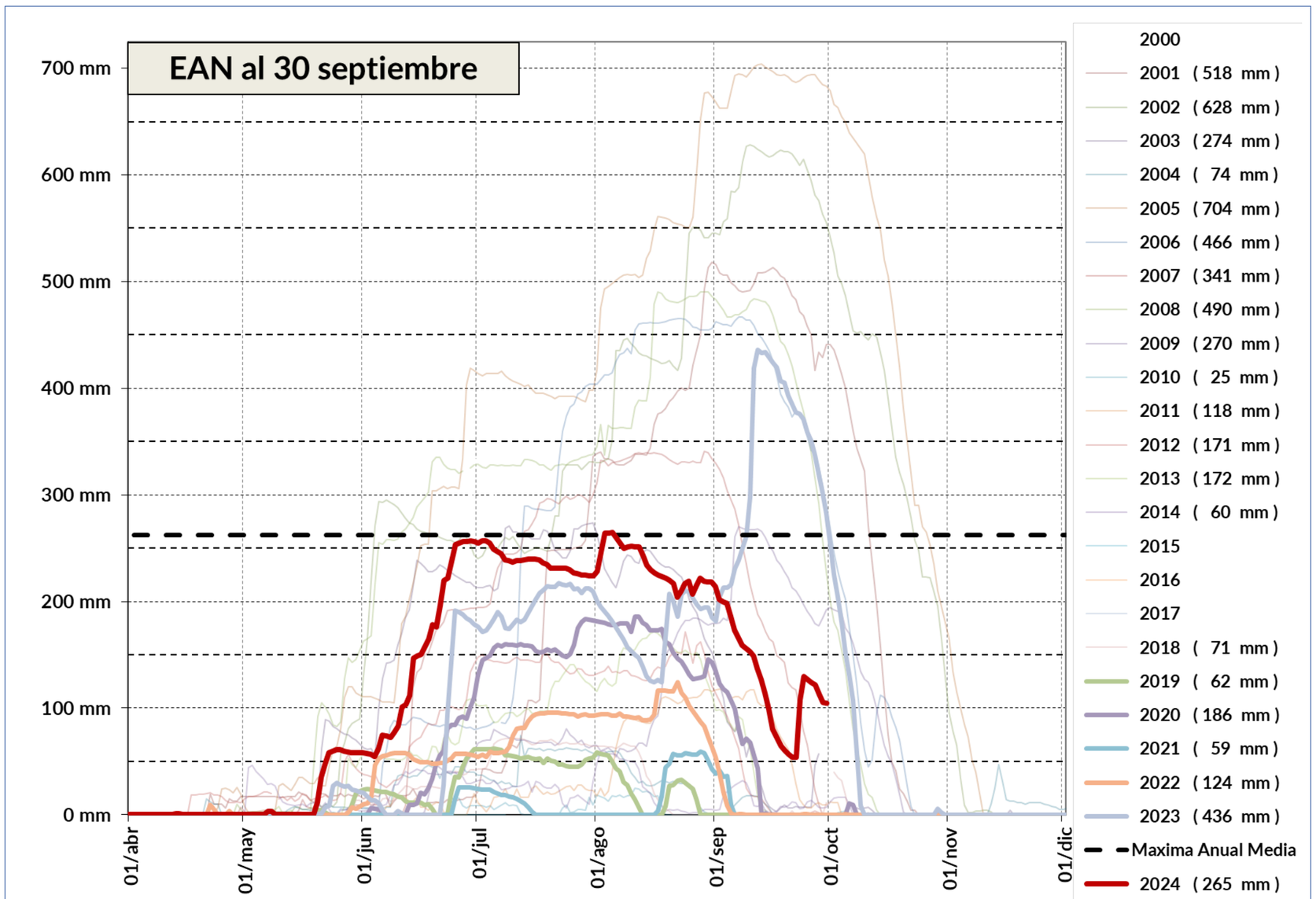

NIVOMÉTRICA TOSCAS

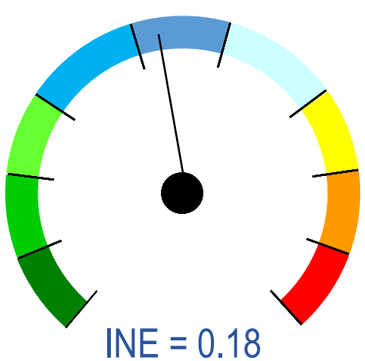

NEVADAS NORMALES



PRONÓSTICO
24 | 25

CUENCA RÍO MENDOZA

IRRIGACIÓN
Agua que da vida

SECCIÓN AFORO GUIDO

LAT.: -32º 51' | LONG.: -69º 16'

PRONÓSTICO

TEMPORADA 24/25

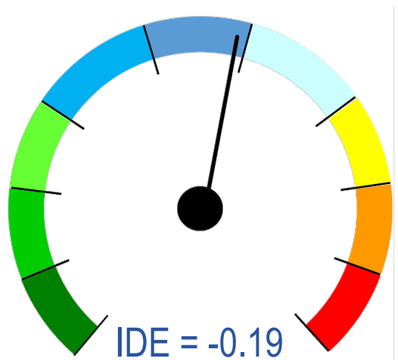

AÑO NORMAL

MES	PRONÓSTICO		MEDIA HISTÓRICA	
Oct/24	22.4 m³/s	60.0 hm³	27.4 m³/s	73.5 hm³
Nov/24	42.4 m³/s	110.0 hm³	45.8 m³/s	118.6 hm³
Dic/24	67.2 m³/s	180.0 hm³	80.6 m³/s	215.8 hm³
Ene/25	85.9 m³/s	230.0 hm³	97.4 m³/s	261.0 hm³
Feb/25	74.4 m³/s	180.0 hm³	79.1 m³/s	193.2 hm³
Mar/25	44.8 m³/s	120.0 hm³	52.6 m³/s	140.9 hm³
Abr/25	30.9 m³/s	80.0 hm³	33.1 m³/s	85.8 hm³
May/25	22.4 m³/s	60.0 hm³	25.9 m³/s	69.4 hm³
Jun/25	19.3 m³/s	50.0 hm³	22.7 m³/s	58.9 hm³
Jul/25	18.7 m³/s	50.0 hm³	20.5 m³/s	55.0 hm³
Ago/25	18.7 m³/s	50.0 hm³	19.9 m³/s	53.4 hm³
Sep/25	23.1 m³/s	60.0 hm³	21.9 m³/s	56.7 hm³

DERRAME MEDIO

1383 hm³

MÓDULO = 43.9 m³/s

DERRAME PRONOSTICADO

1230 hm³

89%

NORMAL

SECCIÓN AFORO GUIDO

LAT.: -32º 51' | LONG.: -69º 16'

PRONÓSTICO

TEMPORADA 24/25

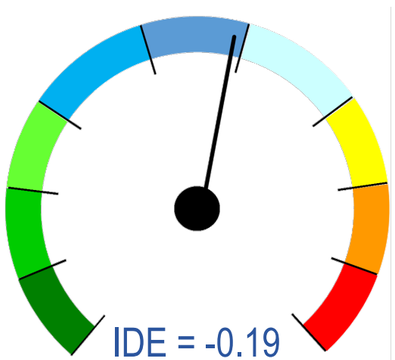

AÑO NORMAL

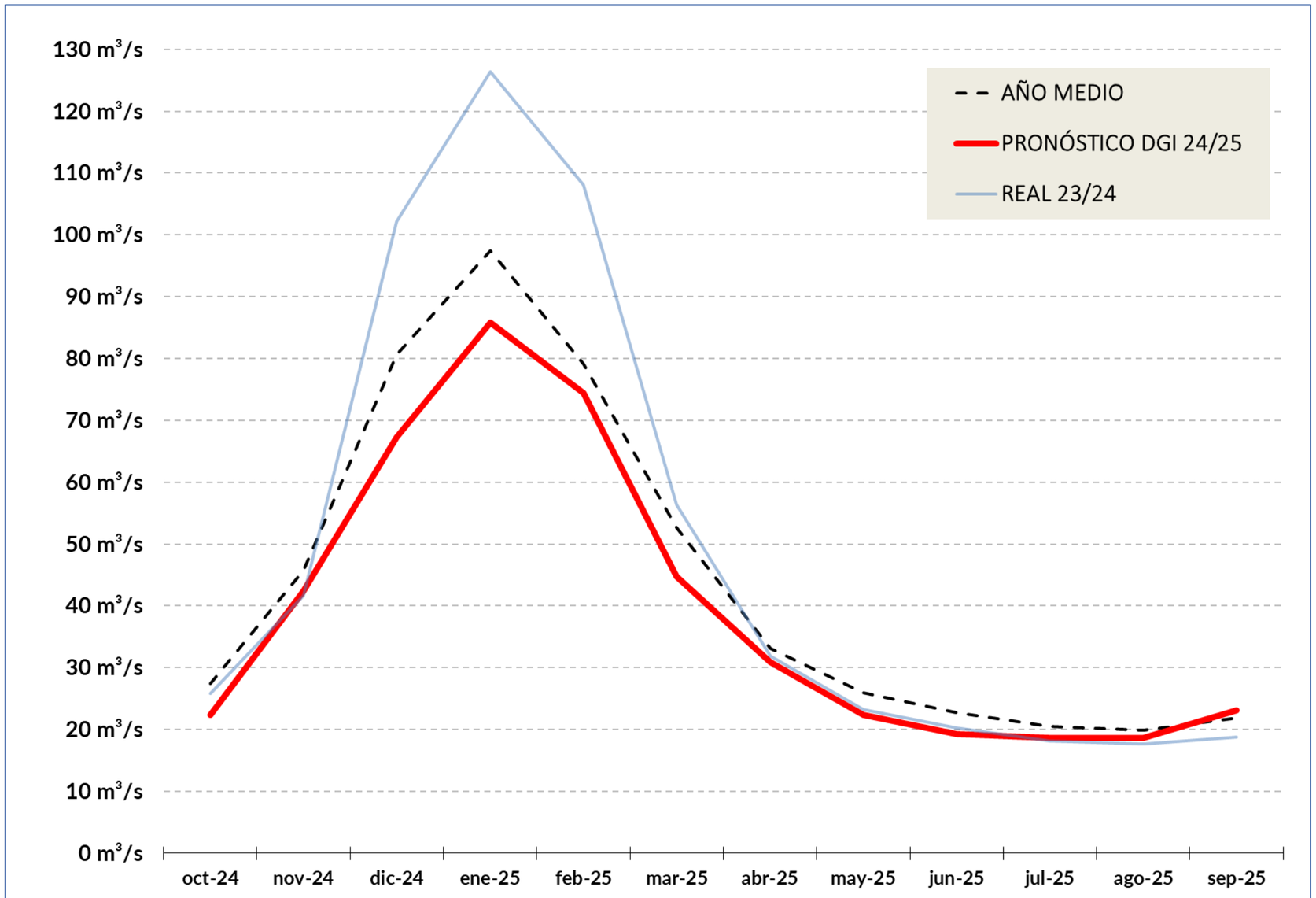

SECCIÓN AFORO GUIDO

LAT.: -32º 51' | LONG.: -69º 16'

PRONÓSTICO

TEMPORADA 24/25

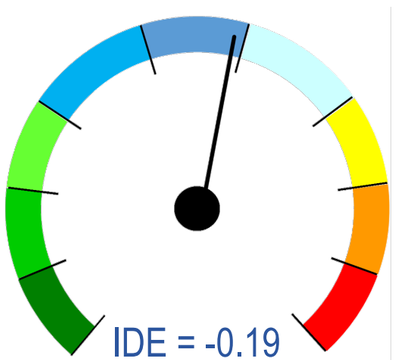

AÑO NORMAL

TEMP	OCT	NOV	DIC	ENE	FEB	MAR	ABR	MAY	JUN	JUL	AGO	SET
2001 / 2002												
2002 / 2003												
2003 / 2004												
2004 / 2005												
2005 / 2006		1.64		1.83	1.73					1.55		
2006 / 2007	1.53	1.57										
2007 / 2008												
2008 / 2009		1.96										
2009 / 2010												
2010 / 2011												
2011 / 2012												
2012 / 2013												
2013 / 2014												
2014 / 2015												
2015 / 2016												
2016 / 2017												
2017 / 2018												
2018 / 2019												
2019 / 2020												
2020 / 2021												
2021 / 2022												
2022 / 2023												
2023 / 2024												
2024 / 2025												

Pron

CUENCA RÍO TUNUYÁN

Situación Hídrica

IRRIGACIÓN
Agua que da vida

EVALUACIÓN 23 | 24

CUENCA RÍO TUNUYÁN

IRRIGACIÓN
Agua que da vida

SECCIÓN AFORO VALLE DE UCO

LAT.: -33º 47' | LONG.: -69º 15'

PRONÓSTICO

TEMPORADA 23/24

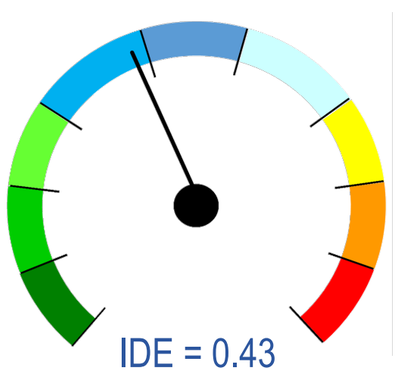

AÑO HÚMEDO

MES	PRONÓSTICO		MEDIA HISTÓRICA	
Oct/23	20.9 m³/s	56.0 hm³	18.7 m³/s	50.1 hm³
Nov/23	37.4 m³/s	97.0 hm³	34.1 m³/s	88.4 hm³
Dic/23	60.9 m³/s	163.0 hm³	54.3 m³/s	145.3 hm³
Ene/24	66.1 m³/s	177.0 hm³	59.7 m³/s	159.9 hm³
Feb/24	45.9 m³/s	115.0 hm³	45.3 m³/s	110.6 hm³
Mar/24	32.1 m³/s	86.0 hm³	30.4 m³/s	81.4 hm³
Abr/24	20.4 m³/s	53.0 hm³	18.7 m³/s	48.4 hm³
May/24	15.7 m³/s	42.0 hm³	14.2 m³/s	37.9 hm³
Jun/24	13.1 m³/s	34.0 hm³	12.2 m³/s	31.6 hm³
Jul/24	12.3 m³/s	33.0 hm³	11.3 m³/s	30.2 hm³
Ago/24	12.7 m³/s	34.0 hm³	11.2 m³/s	30.0 hm³
Sep/24	13.5 m³/s	35.0 hm³	12.8 m³/s	33.1 hm³

DERRAME MEDIO

846 hm³

MÓDULO = 26.9 m³/s

DERRAME PRONOSTICADO

925 hm³

109%

HÚMEDO

SECCIÓN AFORO VALLE DE UCO

CAUDAL MEDIO DIARIO

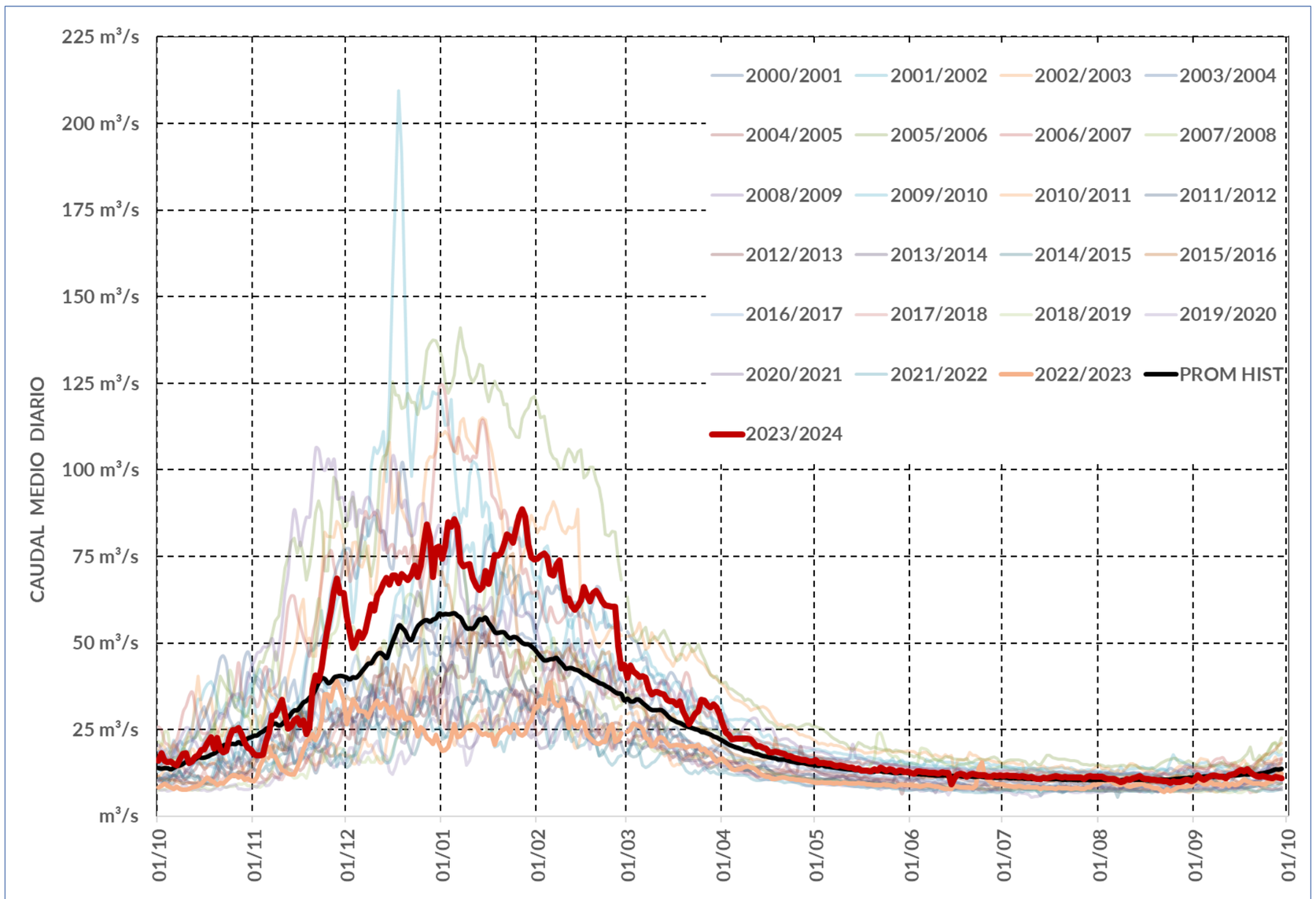

RÍO TUNUYÁN + ARROYOS

PRONÓSTICO
TEMPORADA 23/24

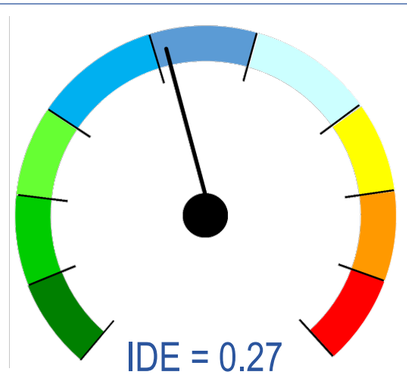

AÑO NORMAL

MES	PRONÓSTICO		MEDIA HISTÓRICA	
Oct/23	28.7 m³/s	77.0 hm³	25.4 m³/s	68.0 hm³
Nov/23	44.4 m³/s	115.0 hm³	37.6 m³/s	97.5 hm³
Dic/23	68.3 m³/s	183.0 hm³	57.8 m³/s	154.9 hm³
Ene/24	72.8 m³/s	195.0 hm³	60.7 m³/s	162.4 hm³
Feb/24	57.1 m³/s	143.0 hm³	49.3 m³/s	120.2 hm³
Mar/24	43.7 m³/s	117.0 hm³	37.4 m³/s	100.3 hm³
Abr/24	32.4 m³/s	84.0 hm³	28.8 m³/s	74.7 hm³
May/24	28.4 m³/s	76.0 hm³	26.1 m³/s	69.9 hm³
Jun/24	29.7 m³/s	77.0 hm³	27.1 m³/s	70.2 hm³
Jul/24	26.5 m³/s	71.0 hm³	24.7 m³/s	66.2 hm³
Ago/24	25.8 m³/s	69.0 hm³	23.0 m³/s	61.5 hm³
Sep/24	24.3 m³/s	63.0 hm³	22.6 m³/s	58.6 hm³

DERRAME MEDIO

1222 hm³

MÓDULO = 35.0 m³/s

DERRAME PRONOSTICADO

1270 hm³

104%

NORMAL

RÍO TUNUYÁN + ARROYOS

CAUDAL MEDIO MENSUAL

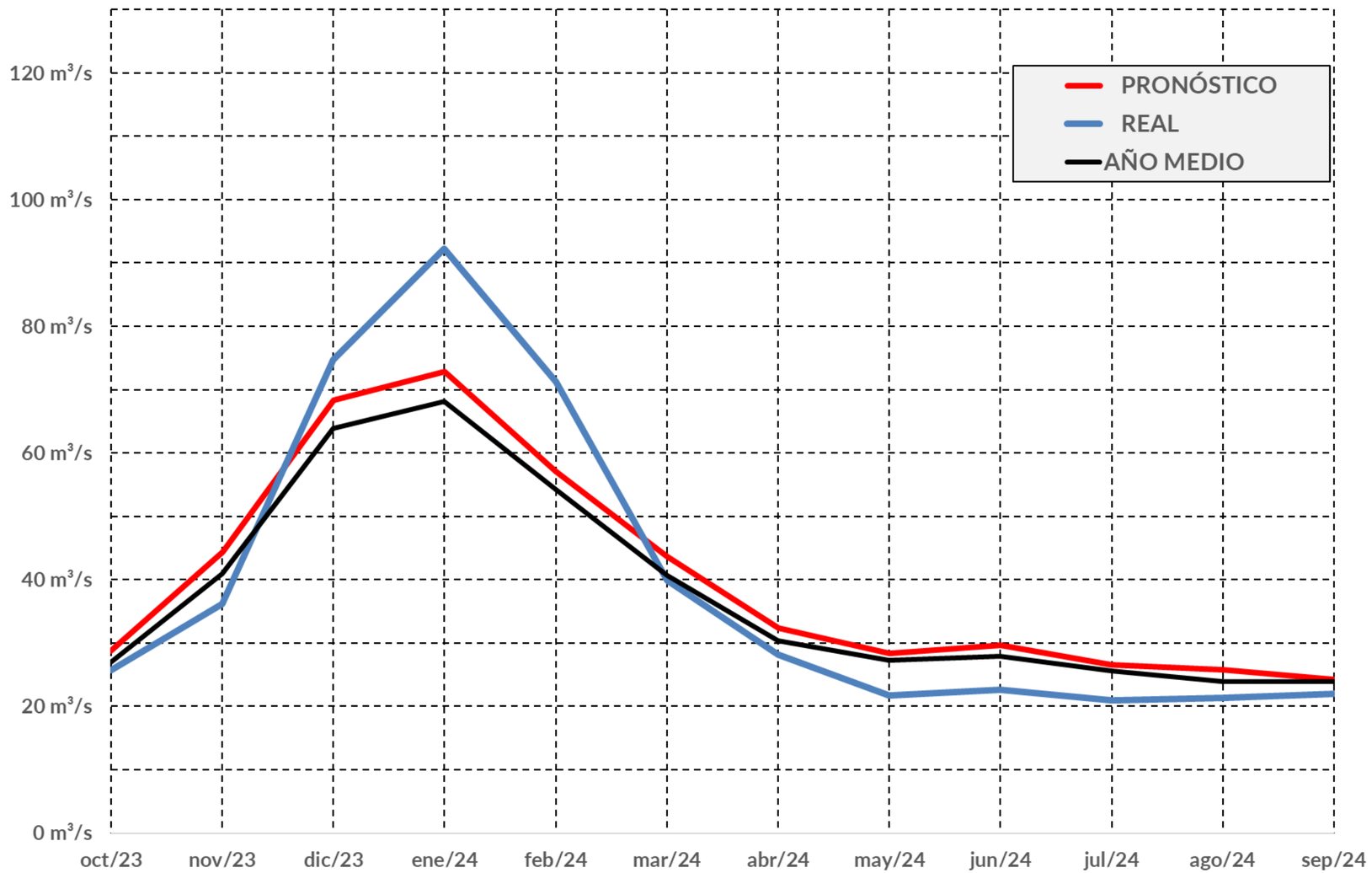

RÍO TUNUYÁN + ARROYOS

EVALUACIÓN PRONÓSTICO

TEMPORADA 23/24

MES	PRONÓSTICO	
Oct/23	28.7 m^3/s	77.0 hm^3
Nov/23	44.4 m^3/s	115.0 hm^3
Dic/23	68.3 m^3/s	183.0 hm^3
Ene/24	72.8 m^3/s	195.0 hm^3
Feb/24	57.1 m^3/s	143.0 hm^3
Mar/24	43.7 m^3/s	117.0 hm^3
Abr/24	32.4 m^3/s	84.0 hm^3
May/24	28.4 m^3/s	76.0 hm^3
Jun/24	29.7 m^3/s	77.0 hm^3
Jul/24	26.5 m^3/s	71.0 hm^3
Ago/24	25.8 m^3/s	69.0 hm^3
Sep/24	24.3 m^3/s	63.0 hm^3

DERRAME PRONOSTICADO

1270 hm^3

NORMAL

MES	REAL	
Oct/23	25.7 m^3/s	68.8 hm^3
Nov/23	36.2 m^3/s	93.8 hm^3
Dic/23	74.8 m^3/s	200.2 hm^3
Ene/24	92.3 m^3/s	247.1 hm^3
Feb/24	71.2 m^3/s	178.4 hm^3
Mar/24	39.9 m^3/s	106.8 hm^3
Abr/24	28.2 m^3/s	73.1 hm^3
May/24	21.7 m^3/s	58.1 hm^3
Jun/24	22.6 m^3/s	58.5 hm^3
Jul/24	20.9 m^3/s	56.0 hm^3
Ago/24	21.3 m^3/s	57.1 hm^3
Sep/24	22.0 m^3/s	57.1 hm^3

DERRAME REAL

1255 hm^3

NORMAL

RÍO TUNUYÁN + ARROYOS

EVALUACIÓN PRONÓSTICO

TEMPORADA 23/24

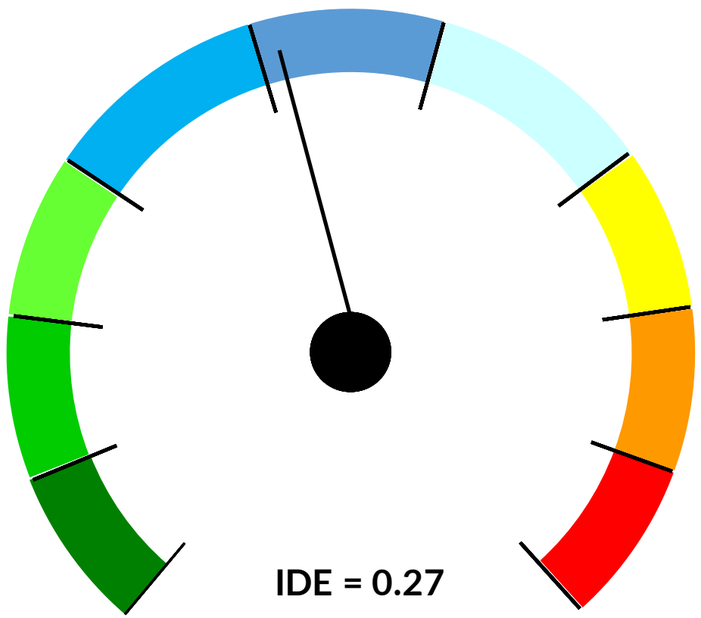

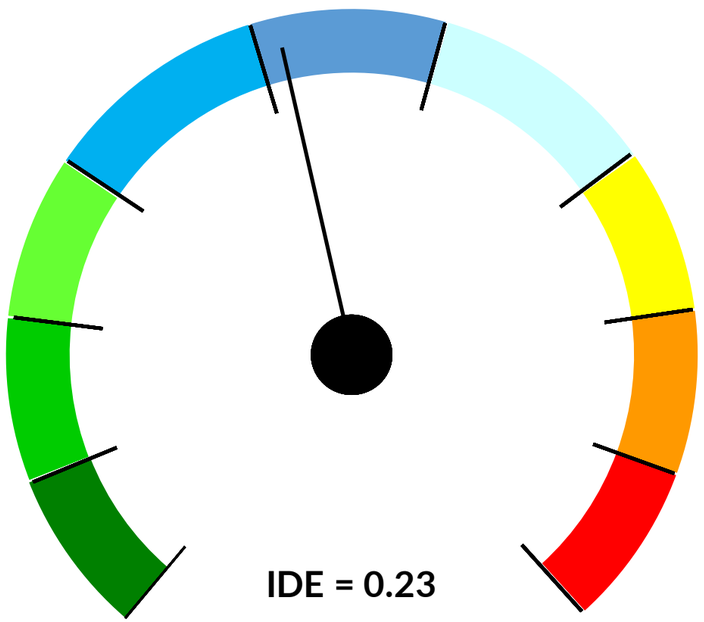

PRONÓSTICO 23/24	REAL 23/24
1270 hm^3	1255 hm^3
NORMAL	NORMAL

RÍO TUNUYÁN + ARROYOS

DERRAME ACUMULADO

TEMPORADA 23/24

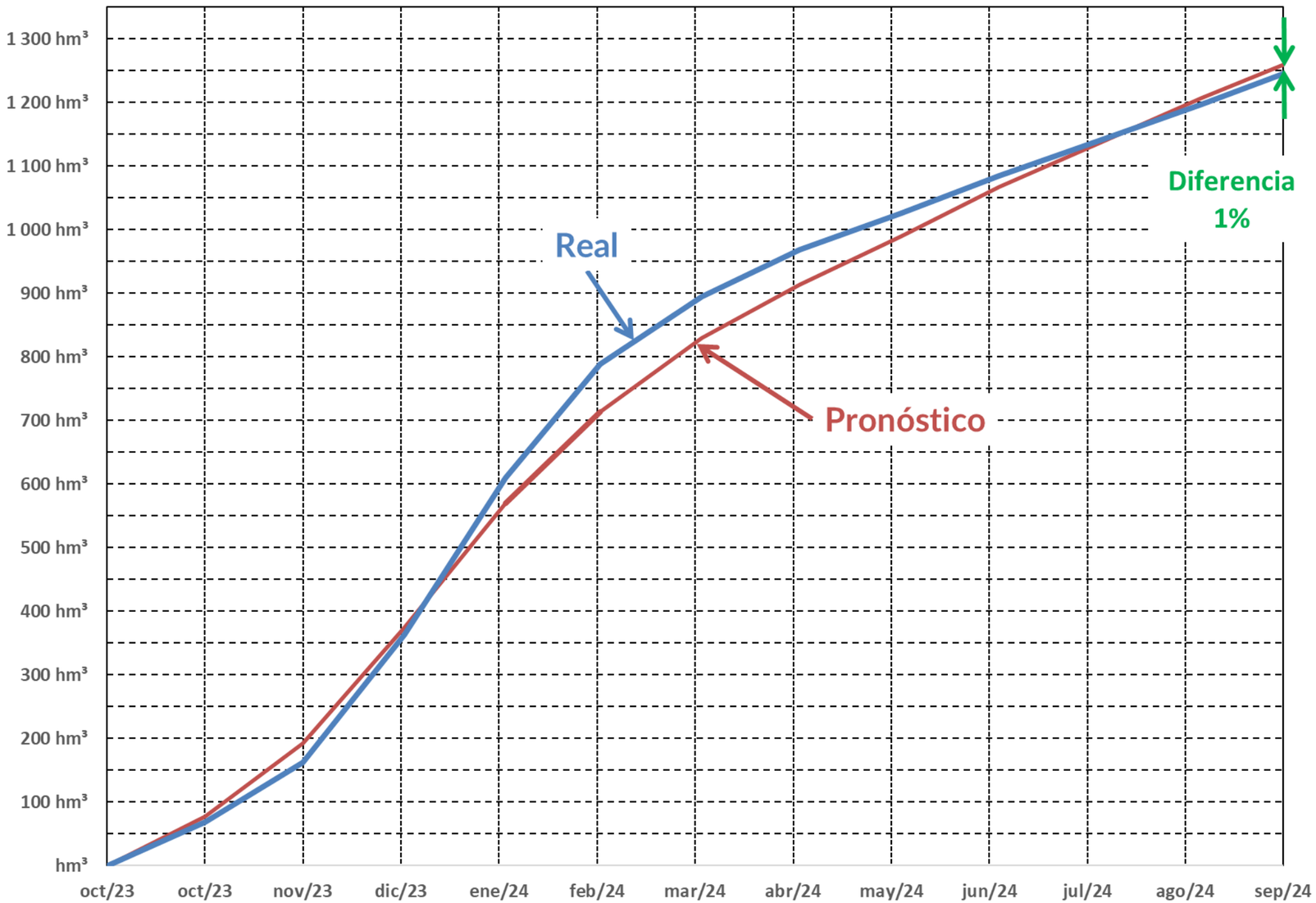

SITUACIÓN ACTUAL

CUENCA RÍO TUNUYÁN

IRRIGACIÓN
Agua que da vida

EMBALSE EL CARRIZAL

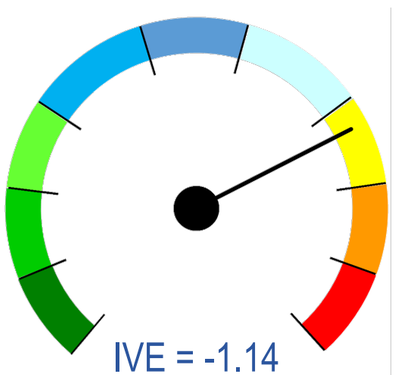

RESERVAS MODERADAMENTE BAJAS

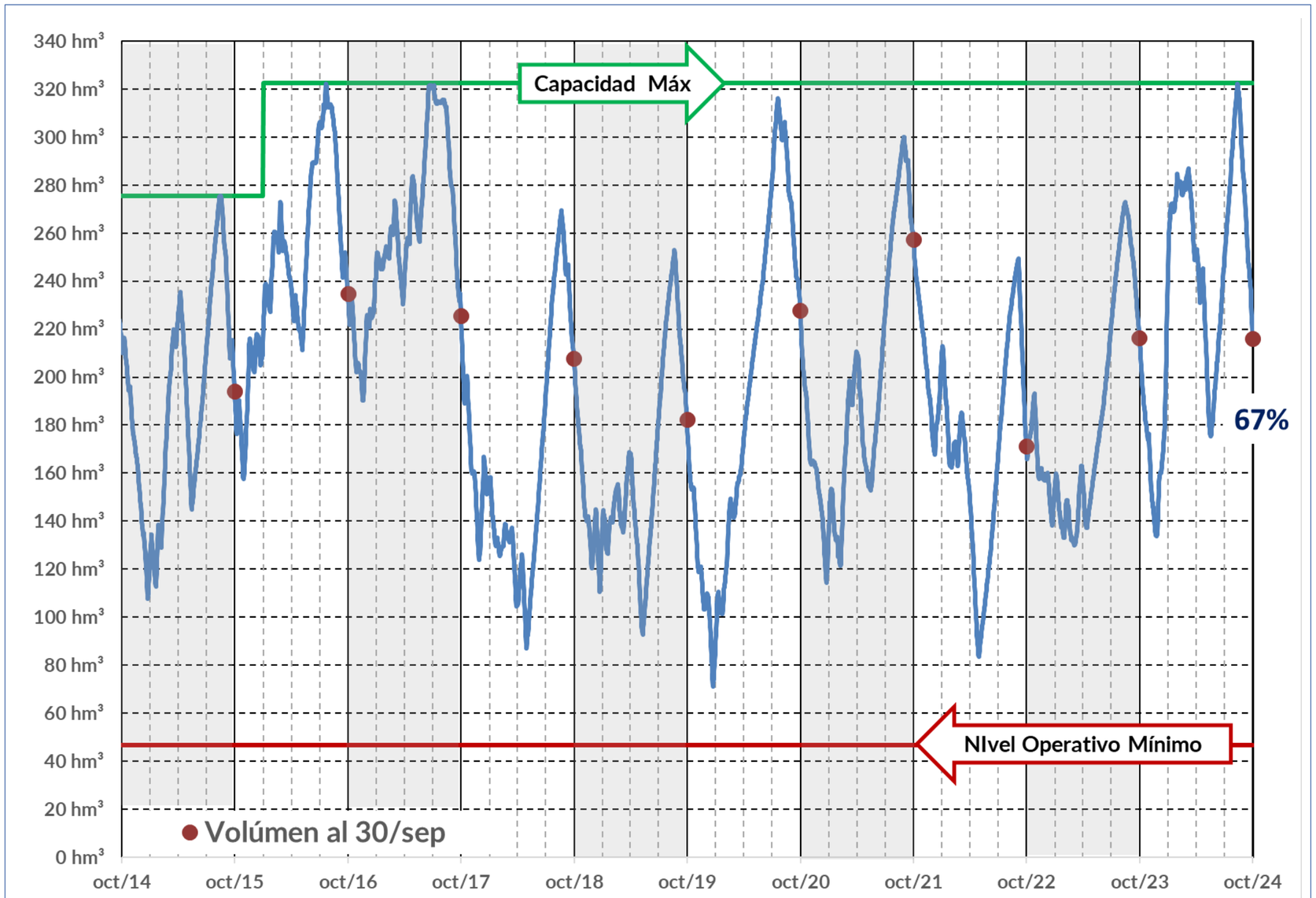

NIVOMÉTRICA PALOMARES
CUENCA RÍO TUNUYÁN

NIVOMÉTRICA PALOMARES

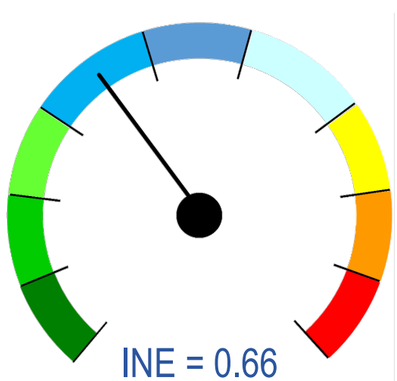

NEVADAS ABUNDANTES

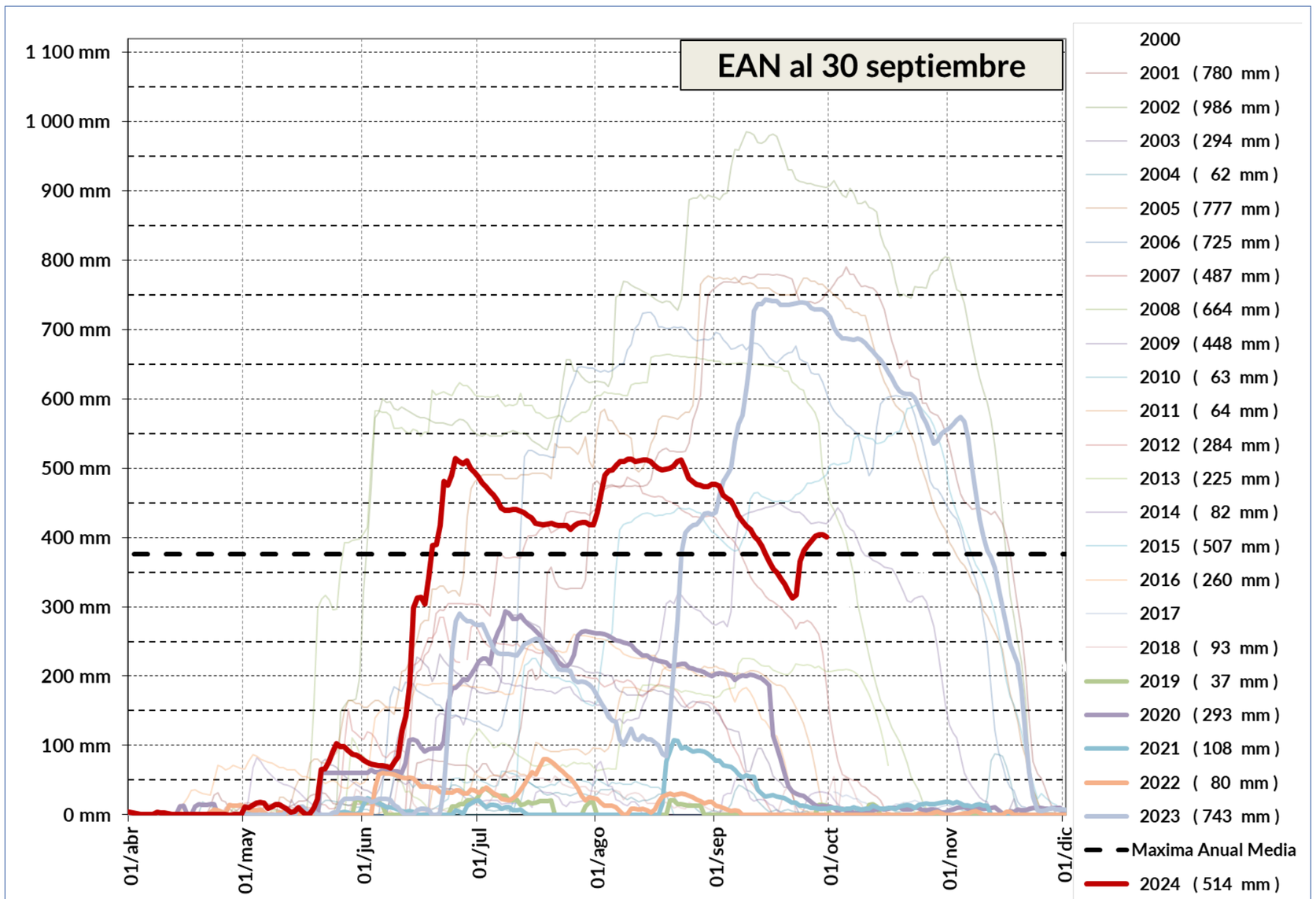

NIVOMÉTRICA PALOMARES

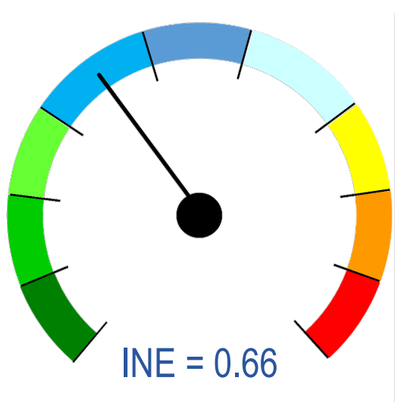

NEVADAS ABUNDANTES



NIVOMÉTRICA SALINILLAS
CUENCA RÍO TUNUYÁN

NIVOMÉTRICA SALINILLAS

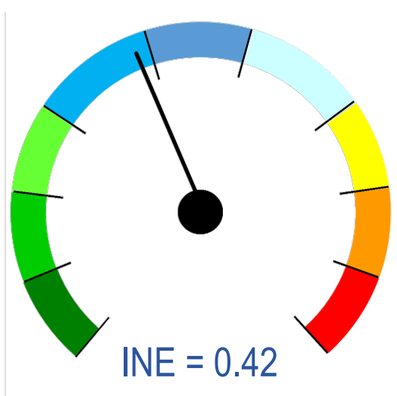

NEVADAS ABUNDANTES

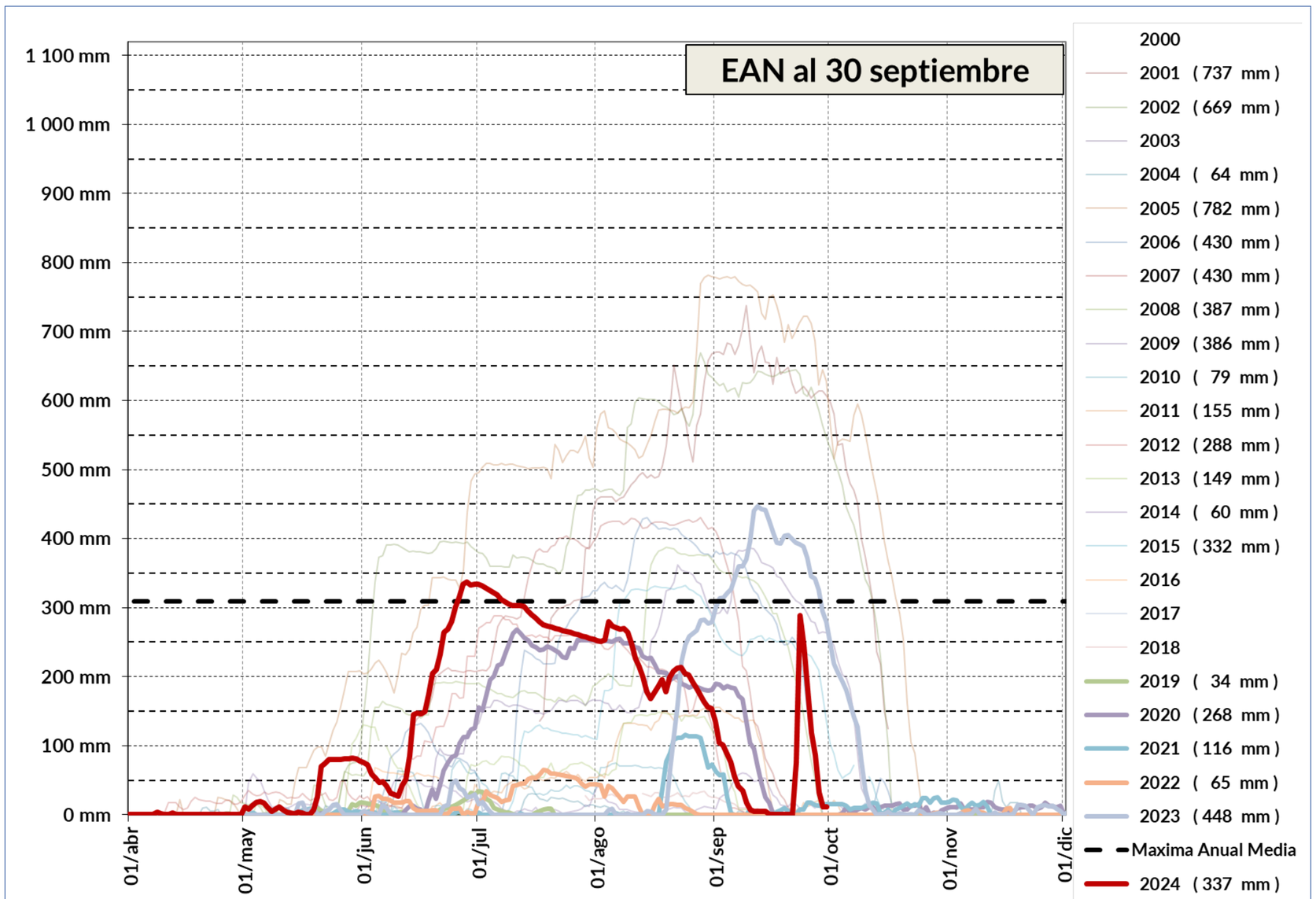

NIVOMÉTRICA SALINILLAS

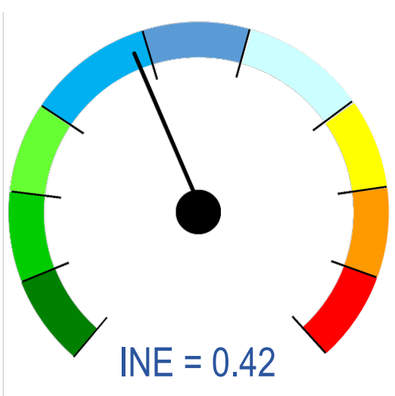

NEVADAS ABUNDANTES



PRONÓSTICO
24 | 25

CUENCA RÍO TUNUYÁN

IRRIGACIÓN
Agua que da vida

SECCIÓN AFORO VALLE DE UCO

LAT.: -33º 47' | LONG.: -69º 15'

PRONÓSTICO

TEMPORADA 24/25

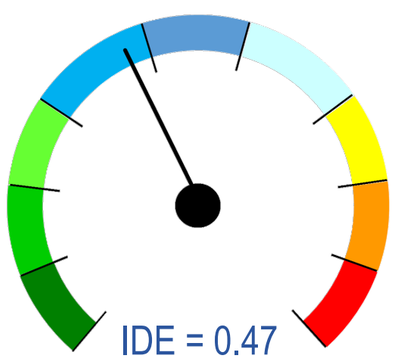

AÑO HÚMEDO

MES	PRONÓSTICO		MEDIA HISTÓRICA	
Oct/24	22.4 m³/s	60.0 hm³	18.7 m³/s	50.1 hm³
Nov/24	38.6 m³/s	100.0 hm³	34.1 m³/s	88.5 hm³
Dic/24	67.2 m³/s	180.0 hm³	54.4 m³/s	145.8 hm³
Ene/25	67.2 m³/s	180.0 hm³	59.9 m³/s	160.5 hm³
Feb/25	49.6 m³/s	120.0 hm³	45.6 m³/s	111.3 hm³
Mar/25	33.6 m³/s	90.0 hm³	30.4 m³/s	81.5 hm³
Abr/25	19.3 m³/s	50.0 hm³	18.7 m³/s	48.4 hm³
May/25	14.9 m³/s	40.0 hm³	14.2 m³/s	37.9 hm³
Jun/25	11.6 m³/s	30.0 hm³	12.2 m³/s	31.6 hm³
Jul/25	11.2 m³/s	30.0 hm³	11.3 m³/s	30.2 hm³
Ago/25	11.2 m³/s	30.0 hm³	11.2 m³/s	30.0 hm³
Sep/25	11.6 m³/s	30.0 hm³	12.8 m³/s	33.1 hm³

DERRAME MEDIO

848 hm³

MÓDULO = 26.9 m³/s

DERRAME PRONOSTICADO

940 hm³

111%

HÚMEDO

SECCIÓN AFORO VALLE DE UCO

LAT.: -33º 47' | LONG.: -69º 15'

PRONÓSTICO

TEMPORADA 23/24

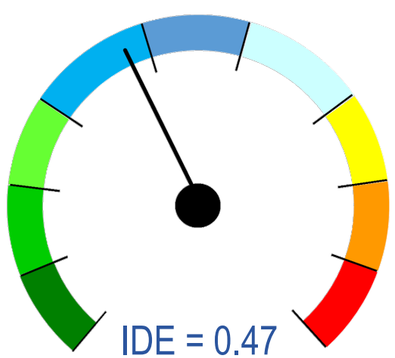

AÑO HÚMEDO

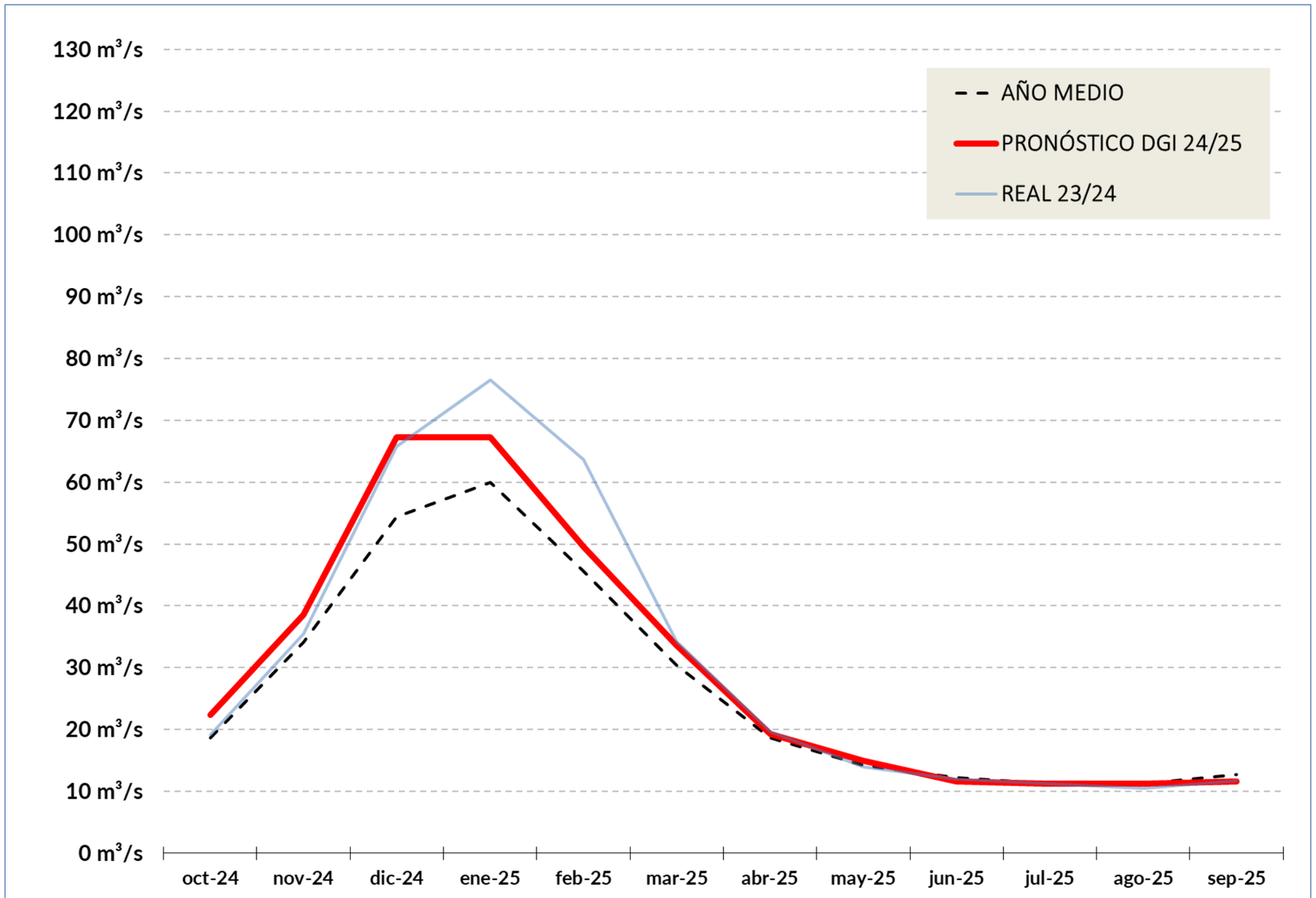

RIO TUNUYÁN + ARROYOS

PRONÓSTICO
TEMPORADA 24/25

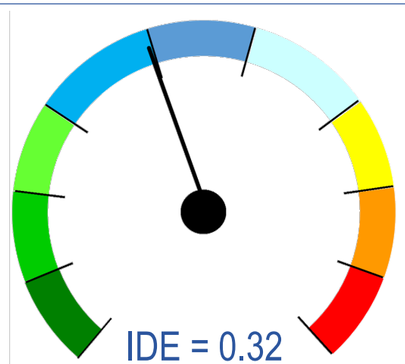

AÑO HÚMEDO

MES	PRONÓSTICO		MEDIA HISTÓRICA	
Oct/24	29.9 m³/s	80.0 hm³	25.4 m³/s	68.0 hm³
Nov/24	46.3 m³/s	120.0 hm³	37.6 m³/s	97.4 hm³
Dic/24	74.7 m³/s	200.0 hm³	58.4 m³/s	156.5 hm³
Ene/25	70.9 m³/s	190.0 hm³	61.7 m³/s	165.4 hm³
Feb/25	62.0 m³/s	150.0 hm³	50.0 m³/s	122.2 hm³
Mar/25	44.8 m³/s	120.0 hm³	37.5 m³/s	100.5 hm³
Abr/25	30.9 m³/s	80.0 hm³	28.8 m³/s	74.7 hm³
May/25	29.9 m³/s	80.0 hm³	26.0 m³/s	69.5 hm³
Jun/25	27.0 m³/s	70.0 hm³	26.9 m³/s	69.8 hm³
Jul/25	26.1 m³/s	70.0 hm³	24.6 m³/s	65.9 hm³
Ago/25	26.1 m³/s	70.0 hm³	22.9 m³/s	61.4 hm³
Sep/25	23.1 m³/s	60.0 hm³	22.6 m³/s	58.6 hm³

DERRAME MEDIO

1223 hm³

MÓDULO = 35.2 m³/s

DERRAME PRONOSTICADO

1290 hm³

105%

HÚMEDO

RIO TUNUYÁN + ARROYOS

PRONÓSTICO
TEMPORADA 24/25

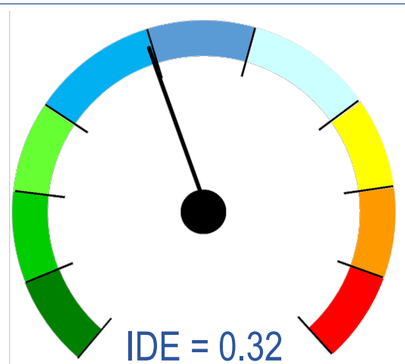

AÑO HÚMEDO

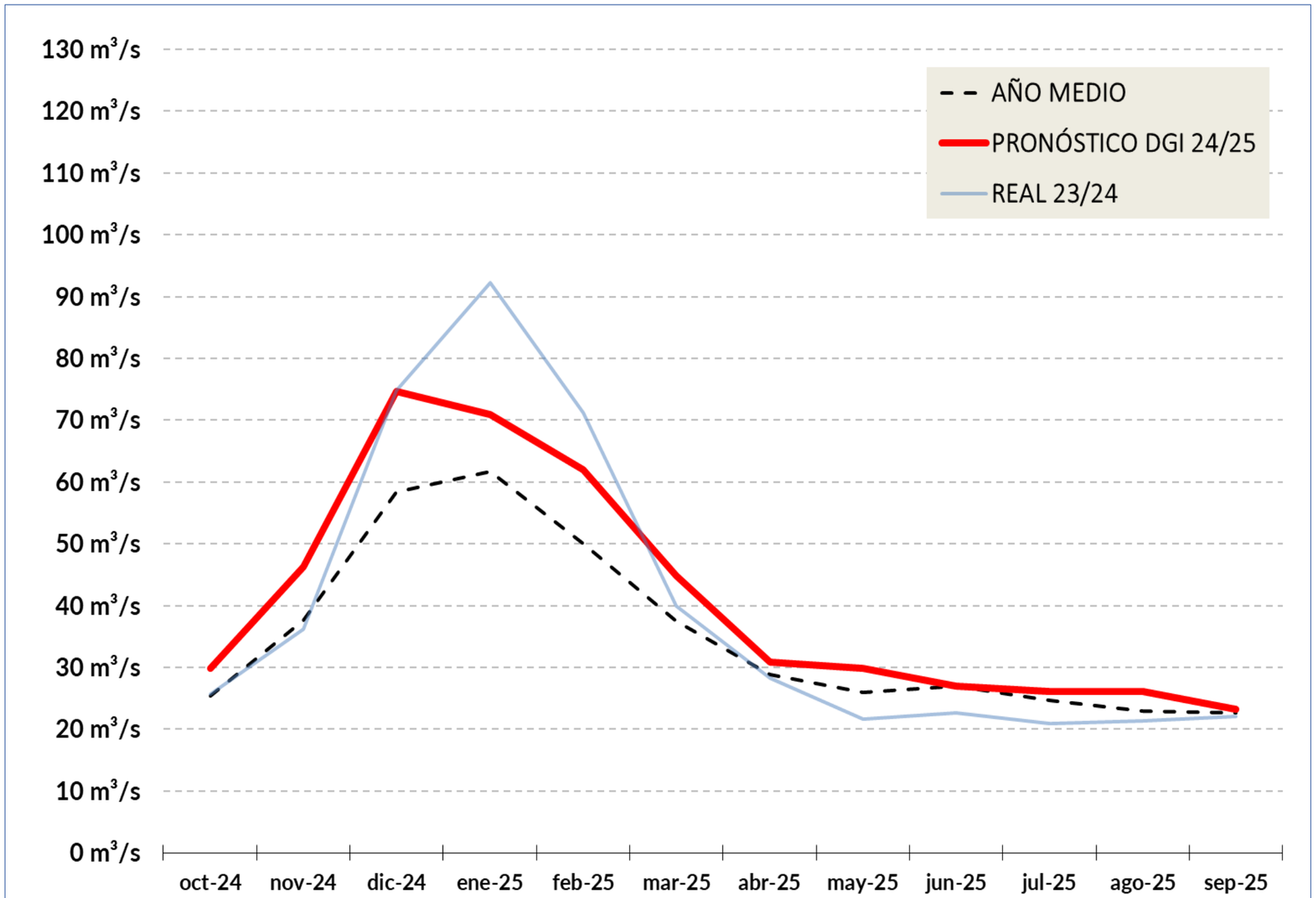

RIO TUNUYÁN + ARROYOS

PRONÓSTICO
TEMPORADA 23/24

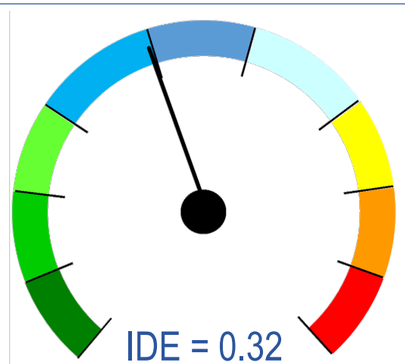

AÑO HÚMEDO

TEMP	OCT	NOV	DIC	ENE	FEB	MAR	ABR	MAY	JUN	JUL	AGO	SET
2001 / 2002			1.53									
2002 / 2003				1.75					1.83			
2003 / 2004								1.75			1.51	
2004 / 2005												
2005 / 2006					1.82	1.78	1.81					
2006 / 2007												
2007 / 2008												
2008 / 2009												
2009 / 2010												
2010 / 2011												
2011 / 2012												
2012 / 2013												
2013 / 2014												
2014 / 2015												
2015 / 2016												
2016 / 2017												
2017 / 2018												
2018 / 2019												
2019 / 2020												
2020 / 2021												
2021 / 2022												
2022 / 2023												
2023 / 2024												
2024 / 2025												

Pron

CUENCA RÍO DIAMANTE

Situación Hídrica

IRRIGACIÓN
Agua que da vida

EVALUACIÓN 23 | 24

CUENCA RÍO DIAMANTE

IRRIGACIÓN
Agua que da vida

SECCIÓN AFORO LA JAULA

LAT.: -33º 40' | LONG.: -69º 19'

PRONÓSTICO

TEMPORADA 23/24

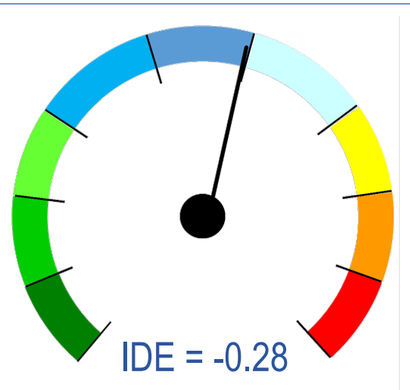

AÑO NORMAL

MES	PRONÓSTICO		MEDIA HISTÓRICA	
Oct/23	22.4 m³/s	60.0 hm³	23.8 m³/s	63.8 hm³
Nov/23	37.8 m³/s	98.0 hm³	40.5 m³/s	104.9 hm³
Dic/23	52.3 m³/s	140.0 hm³	63.1 m³/s	168.9 hm³
Ene/24	47.4 m³/s	127.0 hm³	61.5 m³/s	164.8 hm³
Feb/24	33.1 m³/s	83.0 hm³	43.5 m³/s	106.0 hm³
Mar/24	23.5 m³/s	63.0 hm³	29.9 m³/s	80.0 hm³
Abr/24	17.7 m³/s	46.0 hm³	21.5 m³/s	55.8 hm³
May/24	15.7 m³/s	42.0 hm³	18.5 m³/s	49.6 hm³
Jun/24	14.3 m³/s	37.0 hm³	17.4 m³/s	45.1 hm³
Jul/24	14.2 m³/s	38.0 hm³	16.8 m³/s	45.1 hm³
Ago/24	14.6 m³/s	39.0 hm³	16.8 m³/s	45.1 hm³
Sep/24	16.2 m³/s	42.0 hm³	18.3 m³/s	47.5 hm³

DERRAME MEDIO

983 hm³

MÓDULO = 31.2 m³/s

DERRAME PRONOSTICADO

815 hm³

83%

NORMAL

SECCIÓN AFORO LA JAULA

CAUDAL MEDIO DIARIO

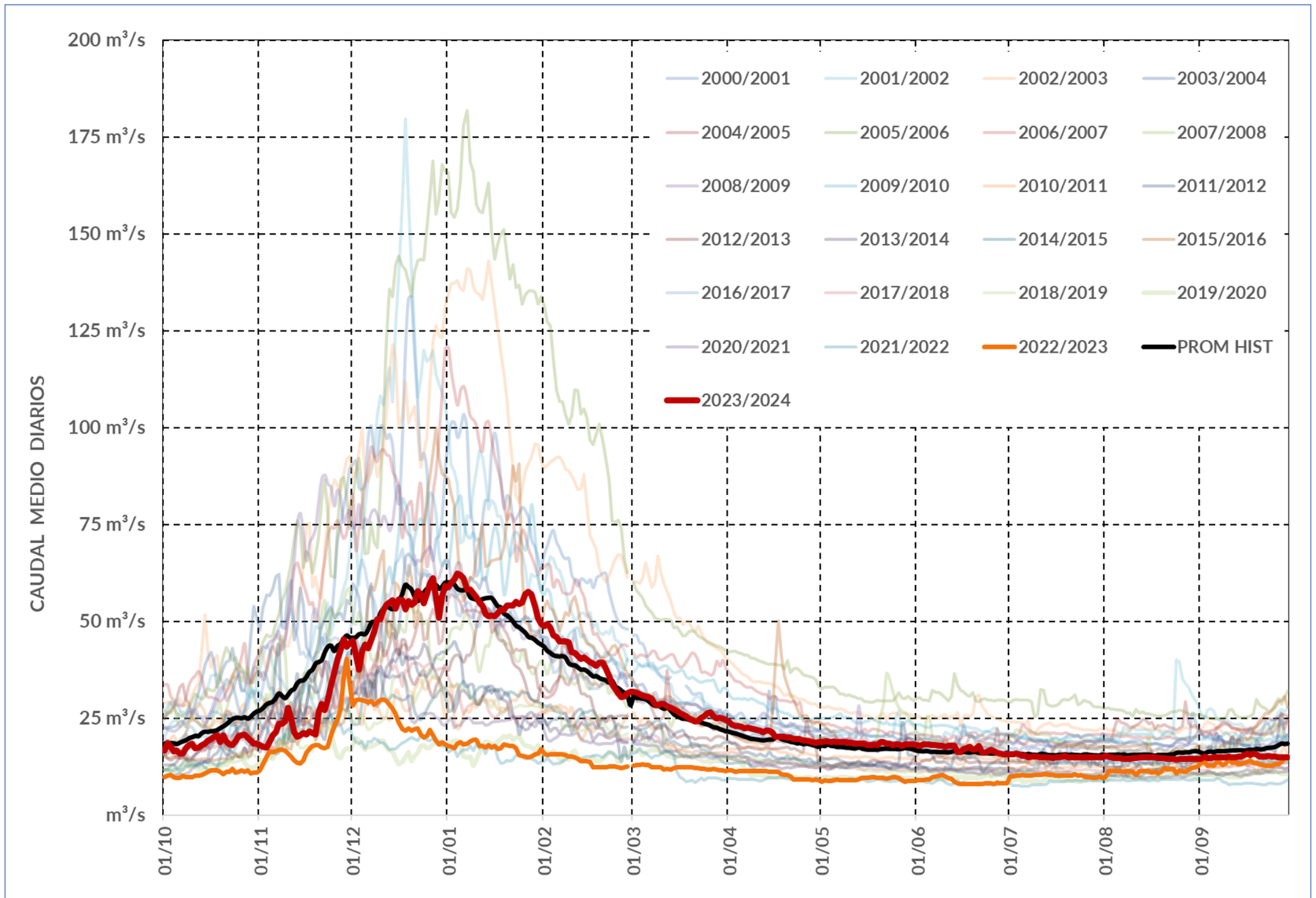

SECCIÓN AFORO LA JAULA

CAUDAL MEDIO MENSUAL

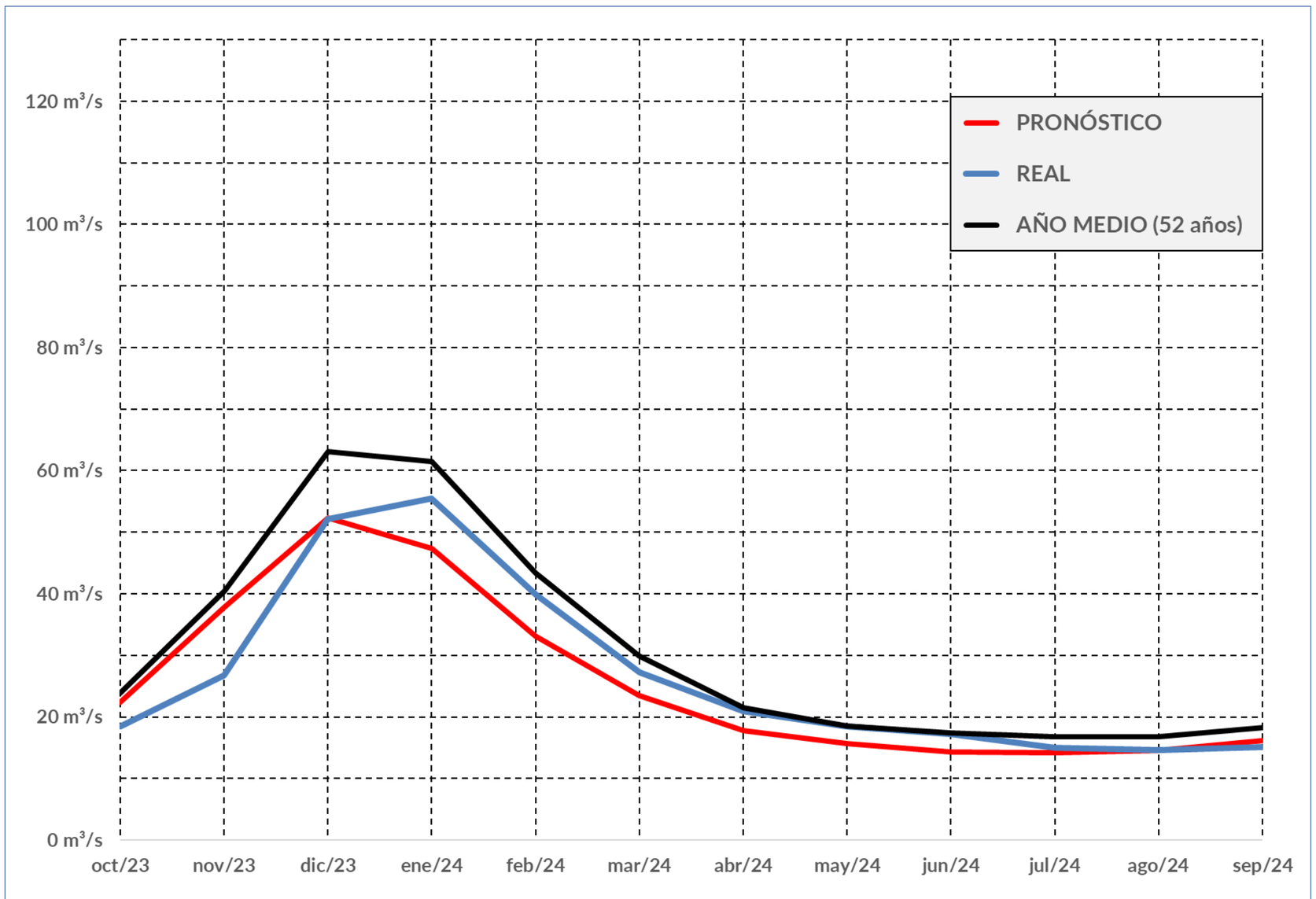

SECCIÓN AFORO LA JAULA

EVALUACIÓN PRONÓSTICO

TEMPORADA 23/24

MES	PRONÓSTICO	
Oct/23	22.4 m^3/s	60.0 hm^3
Nov/23	37.8 m^3/s	98.0 hm^3
Dic/23	52.3 m^3/s	140.0 hm^3
Ene/24	47.4 m^3/s	127.0 hm^3
Feb/24	33.1 m^3/s	83.0 hm^3
Mar/24	23.5 m^3/s	63.0 hm^3
Abr/24	17.7 m^3/s	46.0 hm^3
May/24	15.7 m^3/s	42.0 hm^3
Jun/24	14.3 m^3/s	37.0 hm^3
Jul/24	14.2 m^3/s	38.0 hm^3
Ago/24	14.6 m^3/s	39.0 hm^3
Sep/24	16.2 m^3/s	42.0 hm^3

DERRAME PRONOSTICADO

815 hm^3

NORMAL

MES	REAL	
Oct/23	18.5 m^3/s	49.6 hm^3
Nov/23	26.8 m^3/s	69.5 hm^3
Dic/23	52.1 m^3/s	139.7 hm^3
Ene/24	55.5 m^3/s	148.6 hm^3
Feb/24	39.8 m^3/s	99.8 hm^3
Mar/24	27.3 m^3/s	73.1 hm^3
Abr/24	21.0 m^3/s	54.4 hm^3
May/24	18.5 m^3/s	49.6 hm^3
Jun/24	17.2 m^3/s	44.6 hm^3
Jul/24	15.1 m^3/s	40.3 hm^3
Ago/24	14.7 m^3/s	39.3 hm^3
Sep/24	15.1 m^3/s	39.1 hm^3

DERRAME REAL

848 hm^3

NORMAL

SECCIÓN AFORO LA JAULA

EVALUACIÓN PRONÓSTICO

TEMPORADA 23/24

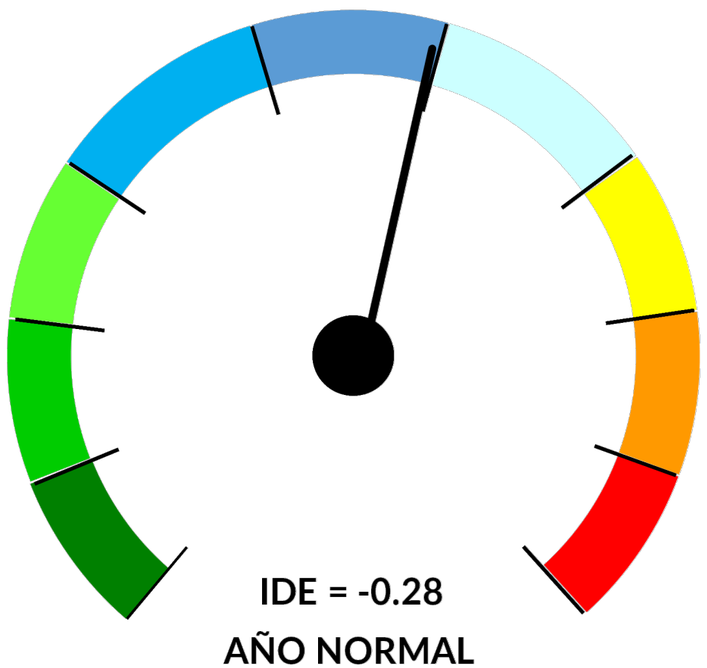

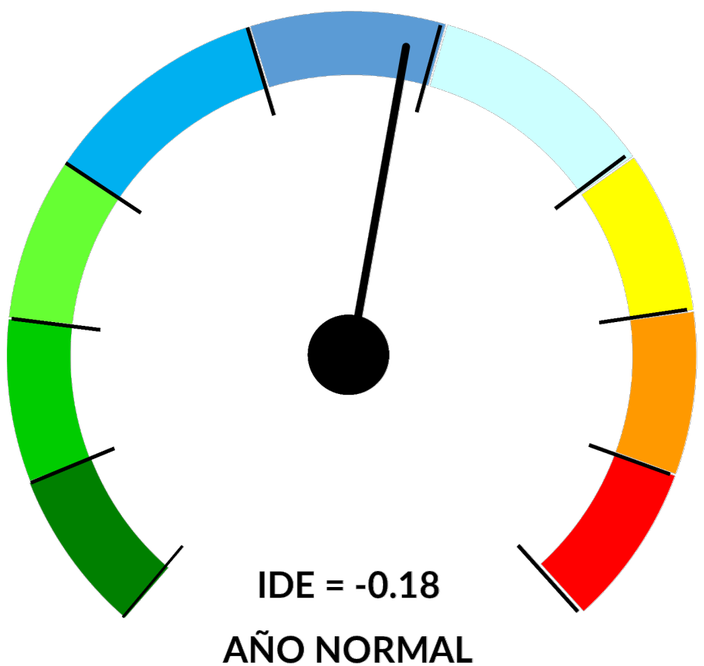

PRONÓSTICO 23/24	REAL 23/24
815 hm^3	848 hm^3
NORMAL	NORMAL

SECCIÓN AFORO LA JAULA

DERRAME ACUMULADO

TEMPORADA 23/24

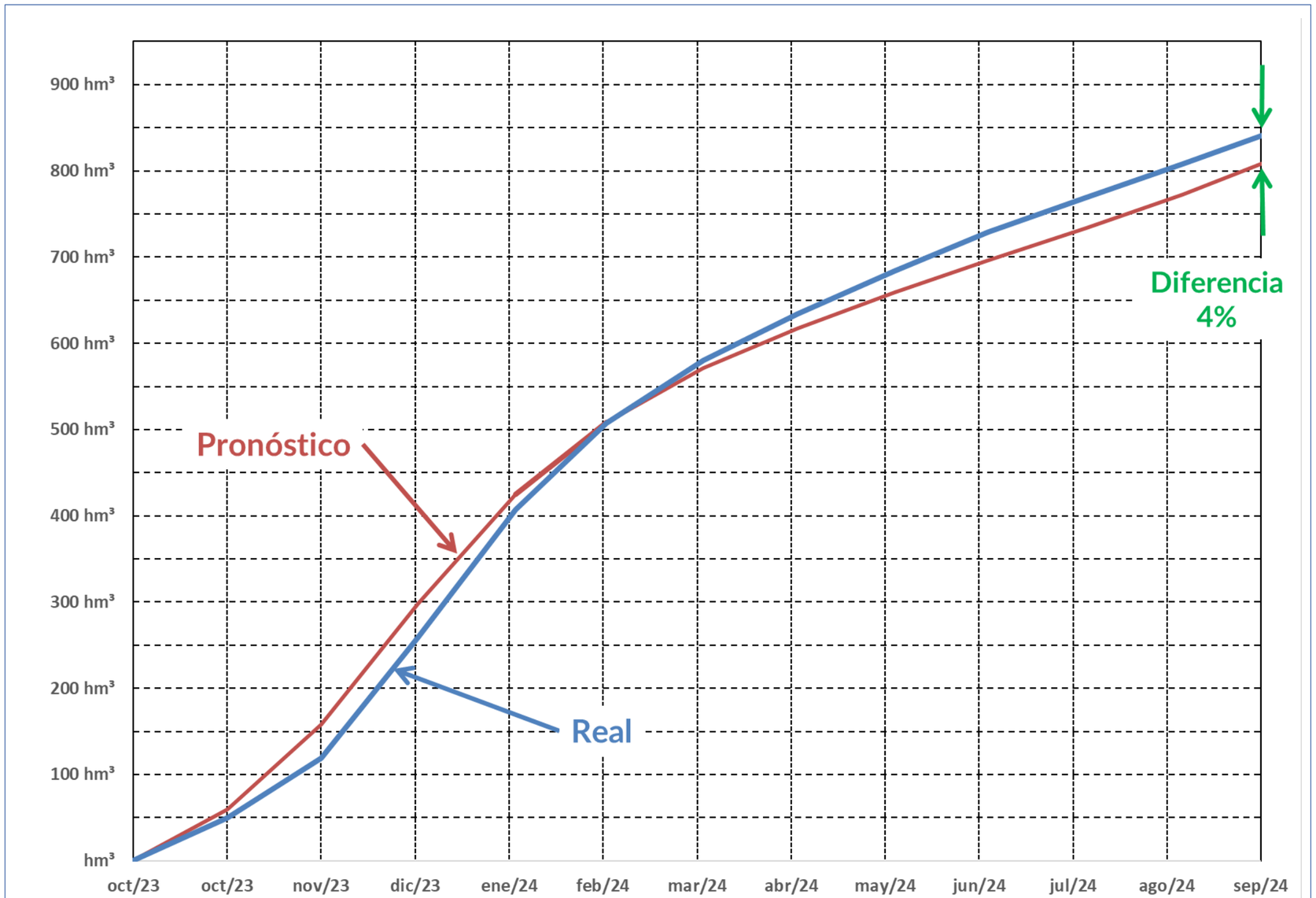

SITUACIÓN ACTUAL

CUENCA RÍO DIAMANTE

IRRIGACIÓN
Agua que da vida

EMBALSES
AGUA DEL TORO + REYUNOS

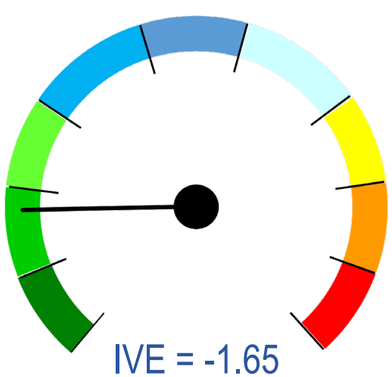

RESERVAS MUY ALTAS

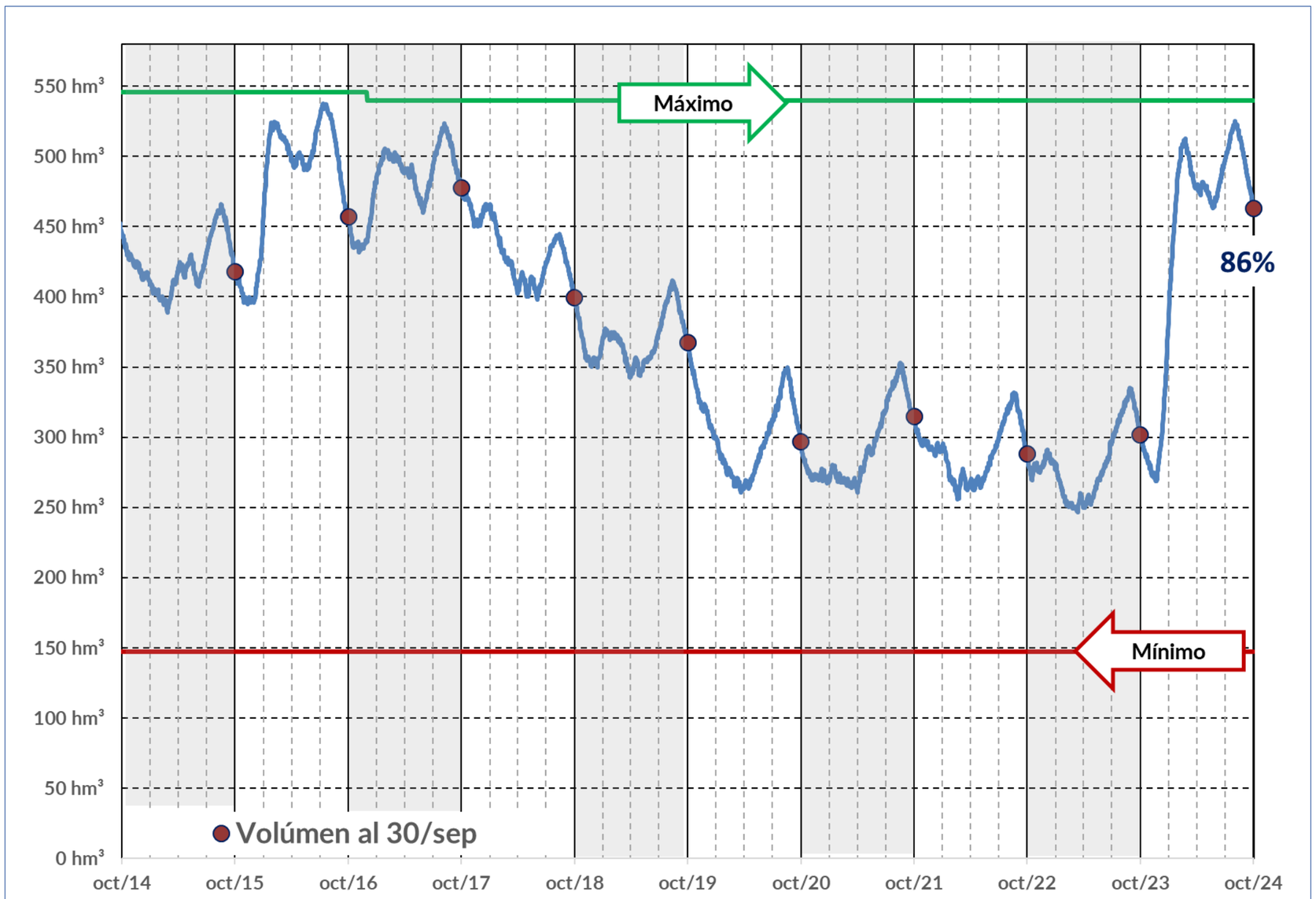

NIVOMÉTRICA LAGUNA DEL DIAMANTE

CUENCA RÍO DIAMANTE

NIVOMÉTRICA LAGUNA DEL DIAMANTE

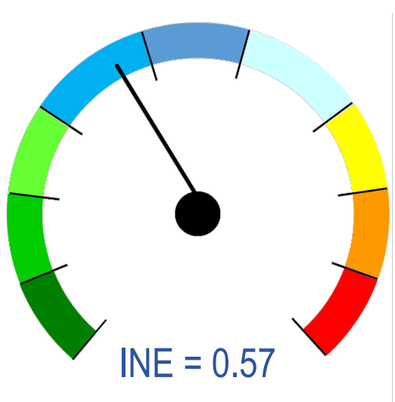

NEVADAS ABUNDANTES

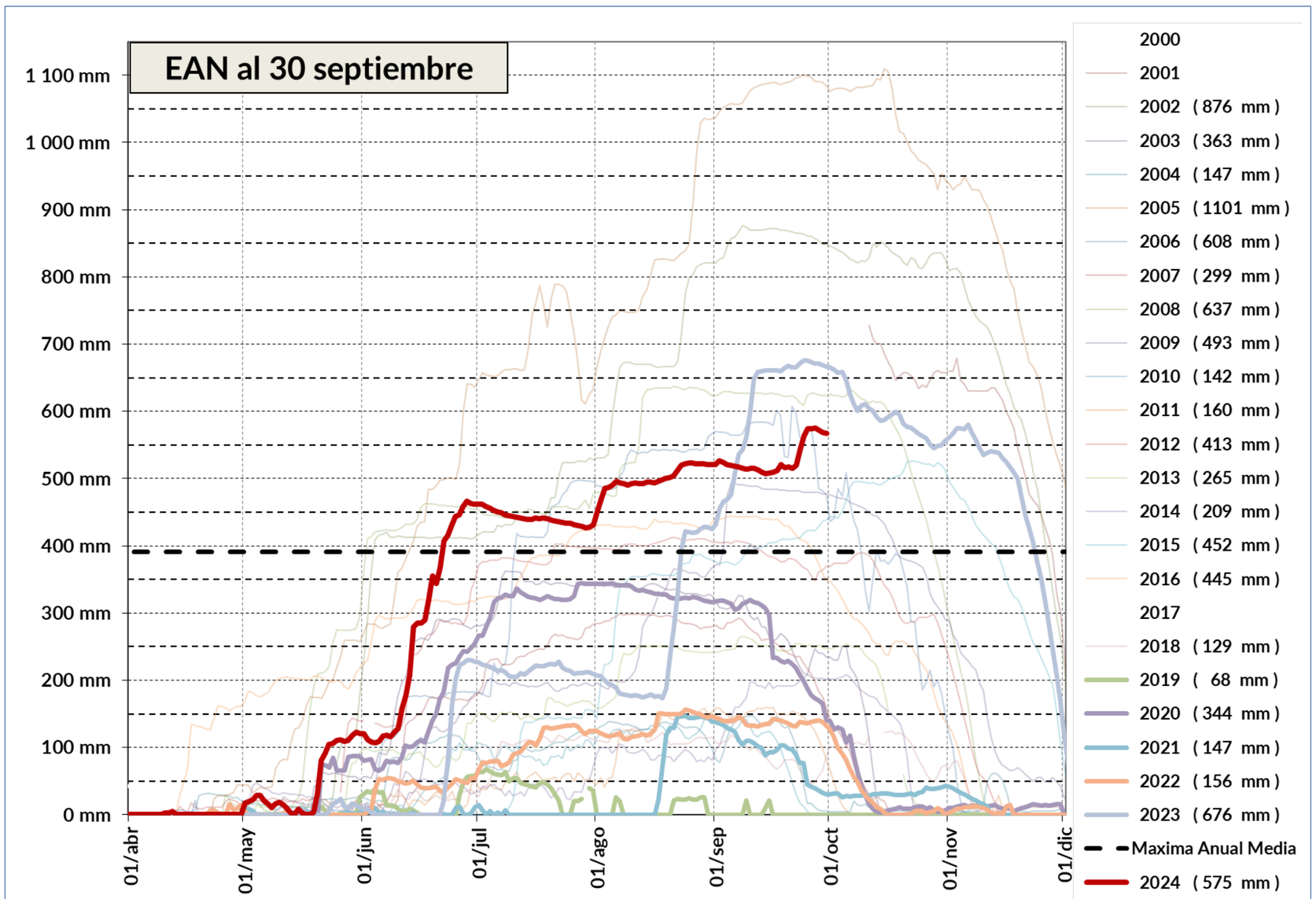

NIVOMÉTRICA LAGUNA DEL DIAMANTE

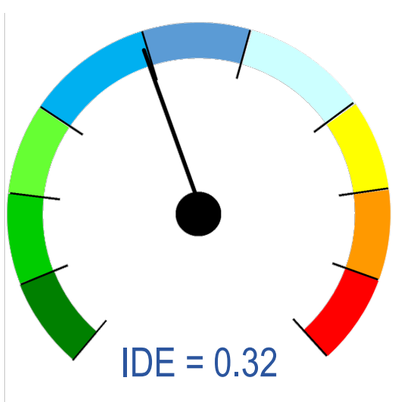

AÑO HÚMEDO



PRONÓSTICO
24 | 25

CUENCA RÍO DIAMANTE

IRRIGACIÓN
Agua que da vida

SECCIÓN AFORO LA JAULA

LAT.: -33º 40' | LONG.: -69º 19'

PRONÓSTICO

TEMPORADA 24/25

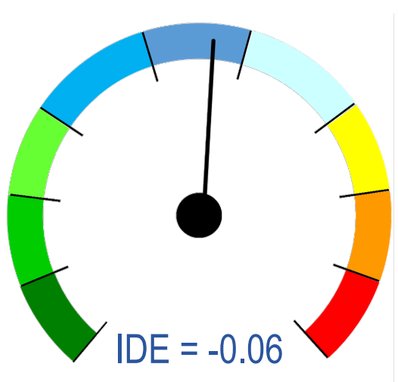

AÑO NORMAL

MES	PRONÓSTICO		MEDIA HISTÓRICA	
Oct/24	22.4 m³/s	60.0 hm³	23.7 m³/s	63.6 hm³
Nov/24	38.6 m³/s	100.0 hm³	40.2 m³/s	104.2 hm³
Dic/24	56.0 m³/s	150.0 hm³	62.8 m³/s	168.3 hm³
Ene/25	52.3 m³/s	140.0 hm³	61.4 m³/s	164.5 hm³
Feb/25	41.3 m³/s	100.0 hm³	43.4 m³/s	105.9 hm³
Mar/25	26.1 m³/s	70.0 hm³	29.8 m³/s	79.9 hm³
Abr/25	19.3 m³/s	50.0 hm³	21.5 m³/s	55.8 hm³
May/25	18.7 m³/s	50.0 hm³	18.5 m³/s	49.6 hm³
Jun/25	15.4 m³/s	40.0 hm³	17.4 m³/s	45.0 hm³
Jul/25	14.9 m³/s	40.0 hm³	16.8 m³/s	45.0 hm³
Ago/25	14.9 m³/s	40.0 hm³	16.8 m³/s	45.0 hm³
Sep/25	19.3 m³/s	50.0 hm³	18.3 m³/s	47.4 hm³

DERRAME MEDIO

980 hm³

MÓDULO = 31.1 m³/s

DERRAME PRONOSTICADO

890 hm³

91%

NORMAL

SECCIÓN AFORO LA JAULA

LAT.: -33º 40' | LONG.: -69º 19'

PRONÓSTICO

TEMPORADA 24/25

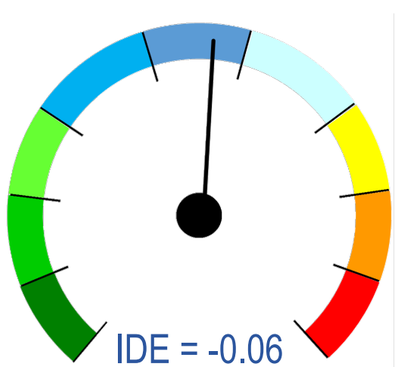

AÑO NORMAL

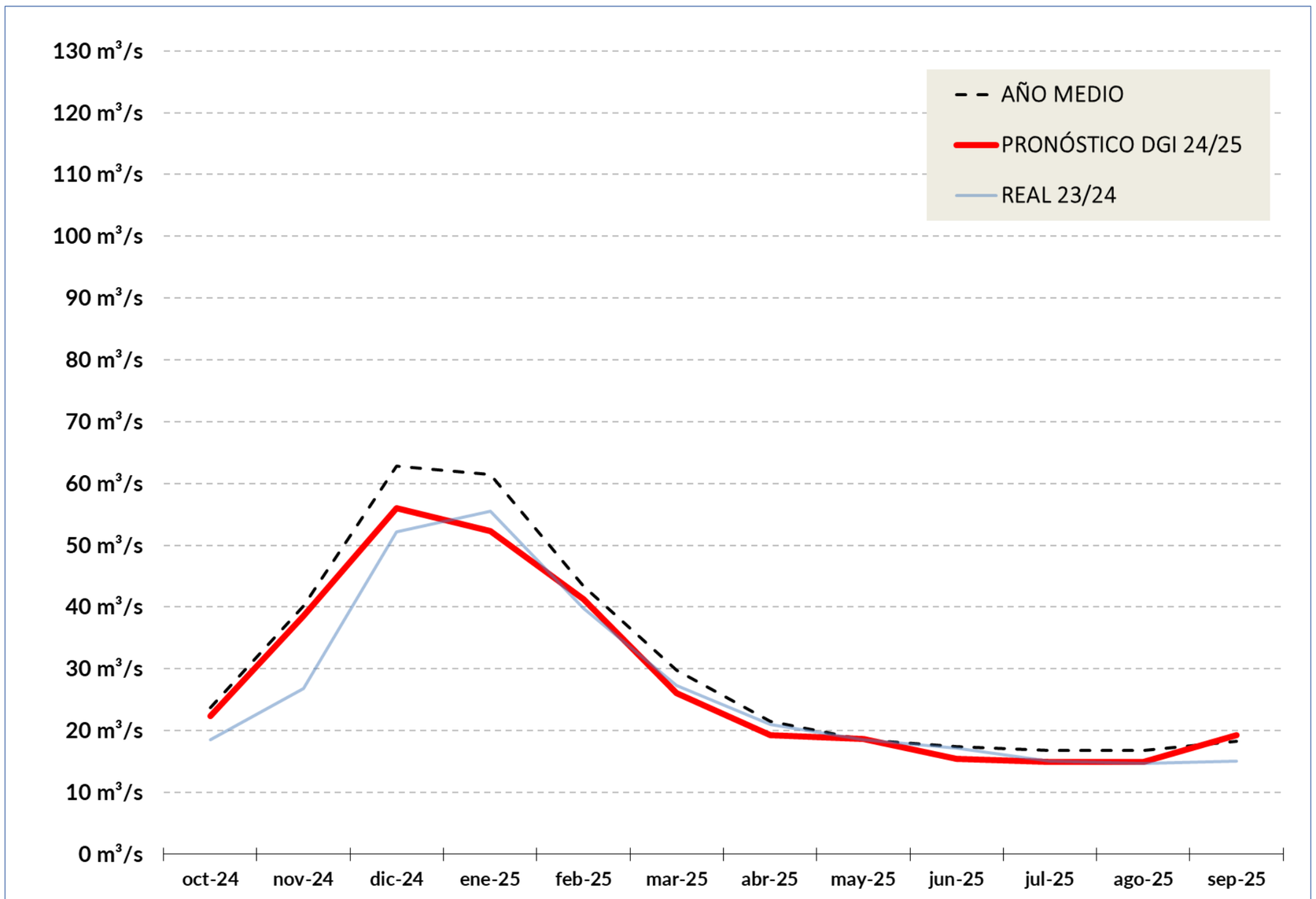

SECCIÓN AFORO LA JAULA

LAT.: -33º 40’ | LONG.: -69º 19’

PRONÓSTICO

TEMPORADA 24/25

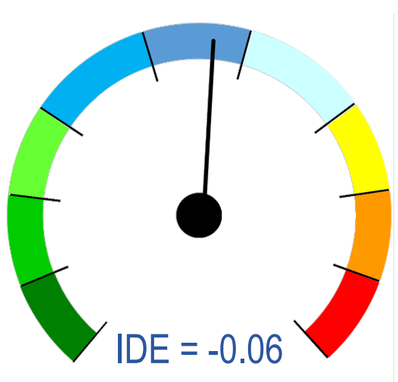

AÑO NORMAL

TEMP	OCT	NOV	DIC	ENE	FEB	MAR	ABR	MAY	JUN	JUL	AGO	SET
2001 / 2002												
2002 / 2003												
2003 / 2004												
2004 / 2005												
2005 / 2006				1.68	1.66		1.65	1.62	1.89	1.97	1.67	
2006 / 2007												
2007 / 2008												
2008 / 2009												
2009 / 2010												
2010 / 2011												
2011 / 2012												
2012 / 2013												
2013 / 2014												
2014 / 2015												
2015 / 2016												
2016 / 2017												
2017 / 2018												
2018 / 2019												
2019 / 2020												
2020 / 2021												
2021 / 2022												
2022 / 2023												
2023 / 2024												
2024 / 2025												

Pron

CUENCA RÍO MALARGÜE

Situación Hídrica

IRRIGACIÓN
Agua que da vida

EVALUACIÓN 23 | 24

CUENCA RÍO MALARGÜE

IRRIGACIÓN
Agua que da vida

SECCIÓN AFORO LA BARDA

LAT.: -35º 33' | LONG.: -69º 40'

PRONÓSTICO

TEMPORADA 23/24

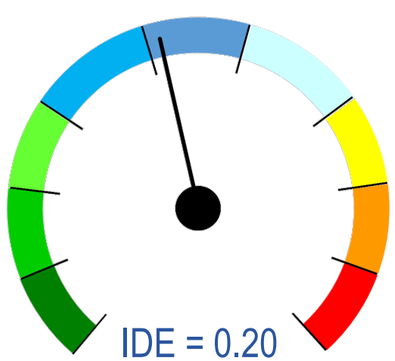

AÑO NORMAL

MES	PRONÓSTICO		MEDIA HISTÓRICA	
Oct/23	10.5 m^3/s	28.0 hm^3	10.9 m^3/s	29.2 hm^3
Nov/23	15.8 m^3/s	41.0 hm^3	15.3 m^3/s	39.7 hm^3
Dic/23	16.4 m^3/s	44.0 hm^3	14.7 m^3/s	39.3 hm^3
Ene/24	14.2 m^3/s	38.0 hm^3	11.7 m^3/s	31.4 hm^3
Feb/24	8.0 m^3/s	20.0 hm^3	8.3 m^3/s	20.3 hm^3
Mar/24	7.1 m^3/s	19.0 hm^3	6.5 m^3/s	17.5 hm^3
Abr/24	7.3 m^3/s	19.0 hm^3	6.3 m^3/s	16.3 hm^3
May/24	7.1 m^3/s	19.0 hm^3	6.7 m^3/s	17.9 hm^3
Jun/24	7.7 m^3/s	20.0 hm^3	6.7 m^3/s	17.3 hm^3
Jul/24	6.3 m^3/s	17.0 hm^3	6.8 m^3/s	18.2 hm^3
Ago/24	6.0 m^3/s	16.0 hm^3	7.7 m^3/s	20.7 hm^3
Sep/24	7.3 m^3/s	19.0 hm^3	7.9 m^3/s	20.5 hm^3

DERRAME MEDIO

302 hm^3

MÓDULO = 9.6 m^3/s

DERRAME PRONOSTICADO

300 hm^3

99%

NORMAL

SITUACIÓN ACTUAL

CUENCA RÍO MALARGÜE

IRRIGACIÓN
Agua que da vida

NIVOMÉTRICA MALARGÜE

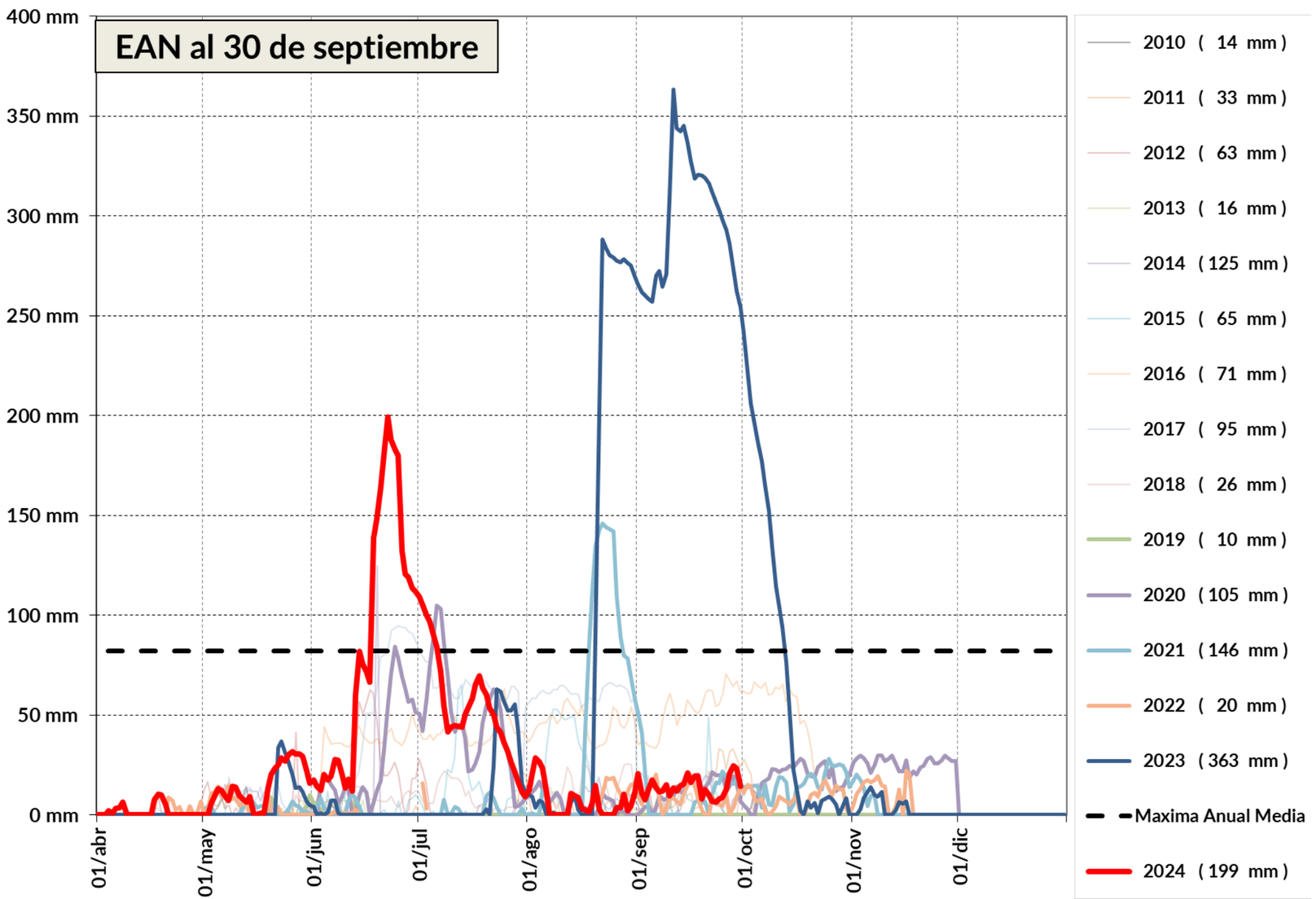

PRONÓSTICO
24 | 25

CUENCA RÍO MALARGÜE

IRRIGACIÓN
Agua que da vida

SECCIÓN AFORO LA BARDA

LAT.: -35º 33' | LONG.: -69º 40'

PRONÓSTICO

TEMPORADA 24/25

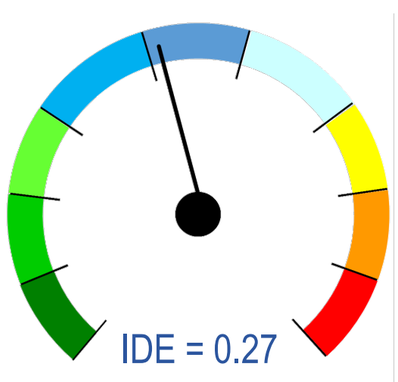

AÑO NORMAL

MES	PRONÓSTICO		MEDIA HISTÓRICA	
Oct/24	14.9 m^3/s	40.0 hm^3	10.9 m^3/s	29.2 hm^3
Nov/24	17.4 m^3/s	45.0 hm^3	15.3 m^3/s	39.7 hm^3
Dic/24	16.8 m^3/s	45.0 hm^3	14.7 m^3/s	39.3 hm^3
Ene/25	11.2 m^3/s	30.0 hm^3	11.7 m^3/s	31.4 hm^3
Feb/25	8.3 m^3/s	20.0 hm^3	8.3 m^3/s	20.3 hm^3
Mar/25	7.5 m^3/s	20.0 hm^3	6.5 m^3/s	17.5 hm^3
Abr/25	7.7 m^3/s	20.0 hm^3	6.3 m^3/s	16.3 hm^3
May/25	7.5 m^3/s	20.0 hm^3	6.7 m^3/s	17.9 hm^3
Jun/25	7.7 m^3/s	20.0 hm^3	6.7 m^3/s	17.3 hm^3
Jul/25	5.6 m^3/s	15.0 hm^3	6.8 m^3/s	18.2 hm^3
Ago/25	5.6 m^3/s	15.0 hm^3	7.7 m^3/s	20.7 hm^3
Sep/25	7.7 m^3/s	20.0 hm^3	7.9 m^3/s	20.5 hm^3

DERRAME MEDIO

302 hm^3

MÓDULO = 9.6 m^3/s

DERRAME PRONOSTICADO

310 hm^3

NORMAL

103%

SECCIÓN AFORO LA BARDA

LAT.: -35º 33' | LONG.: -69º 40'

PRONÓSTICO

TEMPORADA 24/25

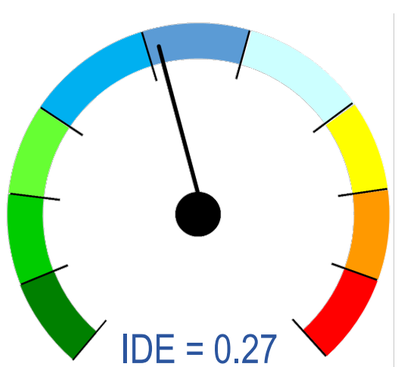

AÑO NORMAL

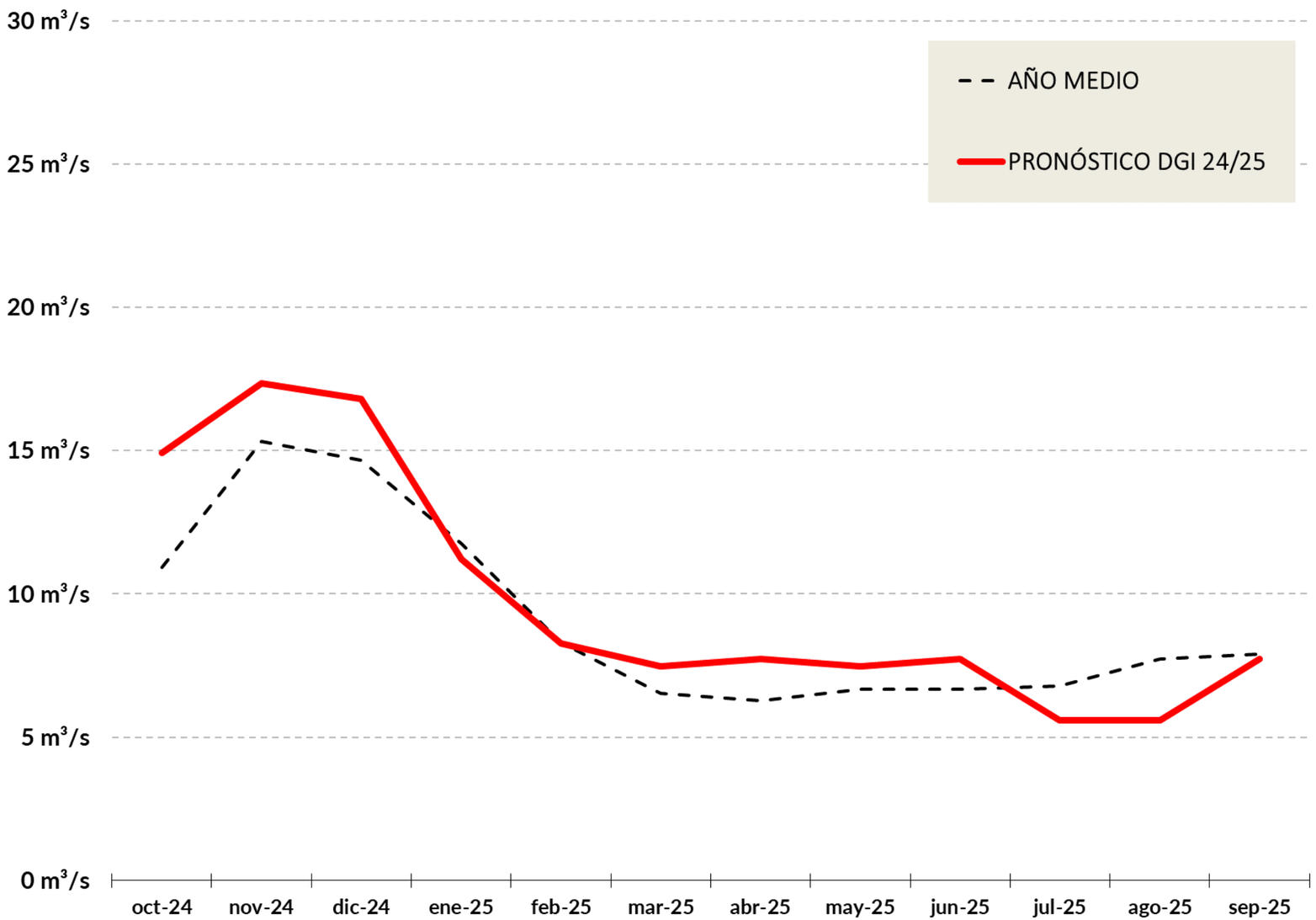

CUENCA RÍO ATUEL

Situación Hídrica

IRRIGACIÓN
Agua que da vida

EVALUACIÓN 23 | 24

CUENCA RÍO ATUEL

IRRIGACIÓN
Agua que da vida

SECCIÓN AFORO LA ANGOSTURA

LAT.: -35º 02' | LONG.: -68º 52'

PRONÓSTICO

TEMPORADA 23/24

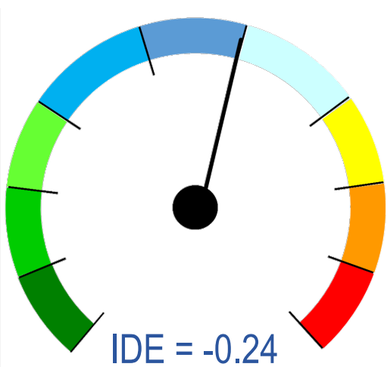

AÑO NORMAL

MES	PRONÓSTICO		MEDIA HISTÓRICA	
Oct/23	25.8 m³/s	69.0 hm³	28.0 m³/s	75.0 hm³
Nov/23	37.4 m³/s	97.0 hm³	40.6 m³/s	105.2 hm³
Dic/23	52.3 m³/s	140.0 hm³	56.8 m³/s	152.2 hm³
Ene/24	53.8 m³/s	144.0 hm³	62.5 m³/s	167.3 hm³
Feb/24	41.9 m³/s	105.0 hm³	50.7 m³/s	123.8 hm³
Mar/24	29.9 m³/s	80.0 hm³	36.3 m³/s	97.2 hm³
Abr/24	22.8 m³/s	59.0 hm³	25.6 m³/s	66.5 hm³
May/24	21.7 m³/s	58.0 hm³	23.5 m³/s	62.8 hm³
Jun/24	20.4 m³/s	53.0 hm³	22.4 m³/s	57.9 hm³
Jul/24	19.0 m³/s	51.0 hm³	20.9 m³/s	56.0 hm³
Ago/24	19.0 m³/s	51.0 hm³	20.8 m³/s	55.7 hm³
Sep/24	20.4 m³/s	53.0 hm³	22.2 m³/s	57.4 hm³

DERRAME MEDIO

1089 hm³

MÓDULO = 34.6 m³/s

DERRAME PRONOSTICADO

960 hm³

88%

NORMAL

SECCIÓN AFORO LA ANGOSTURA

CAUDAL MEDIO DIARIO

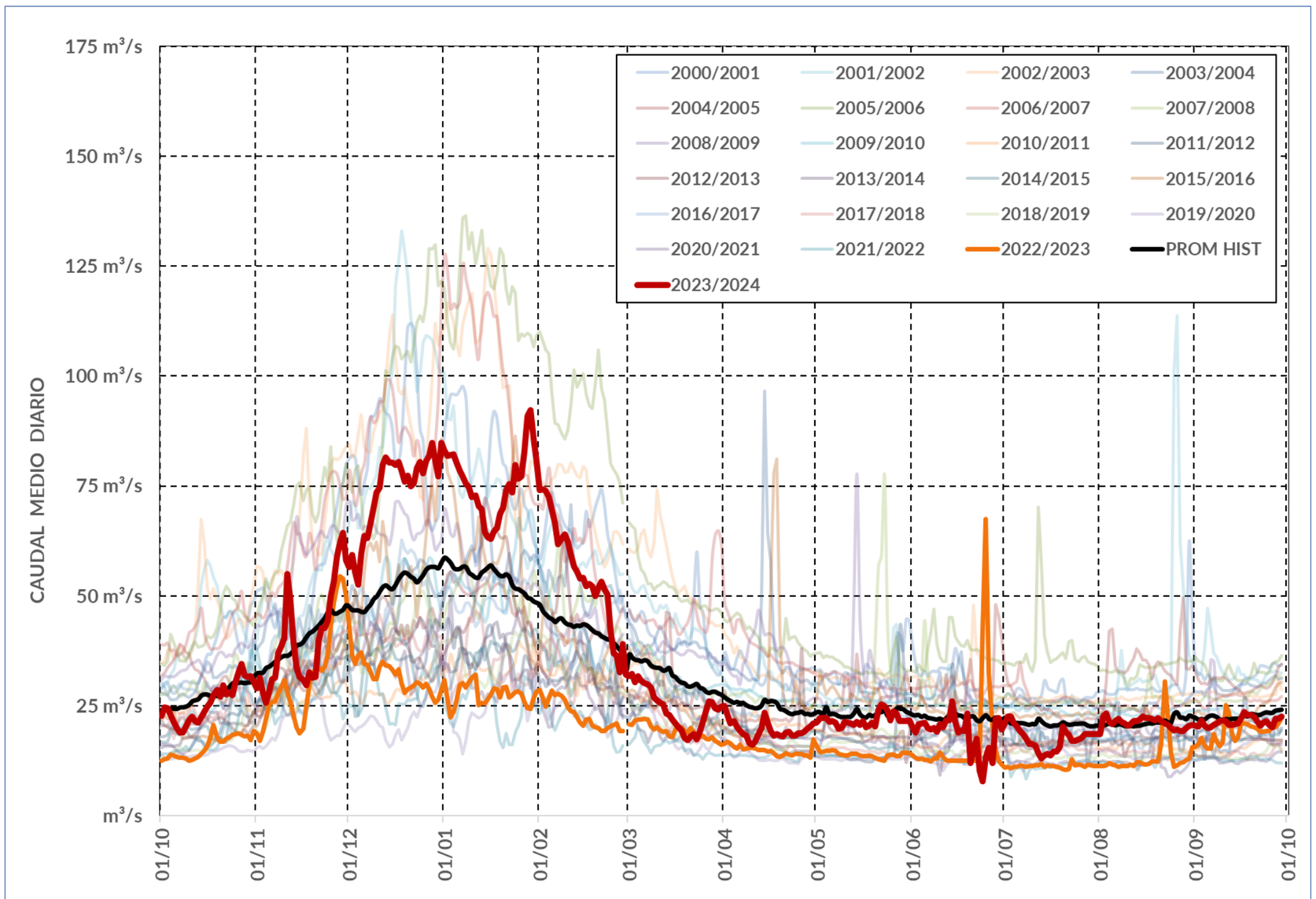

SECCIÓN AFORO LA ANGOSTURA

CAUDAL MEDIO MENSUAL

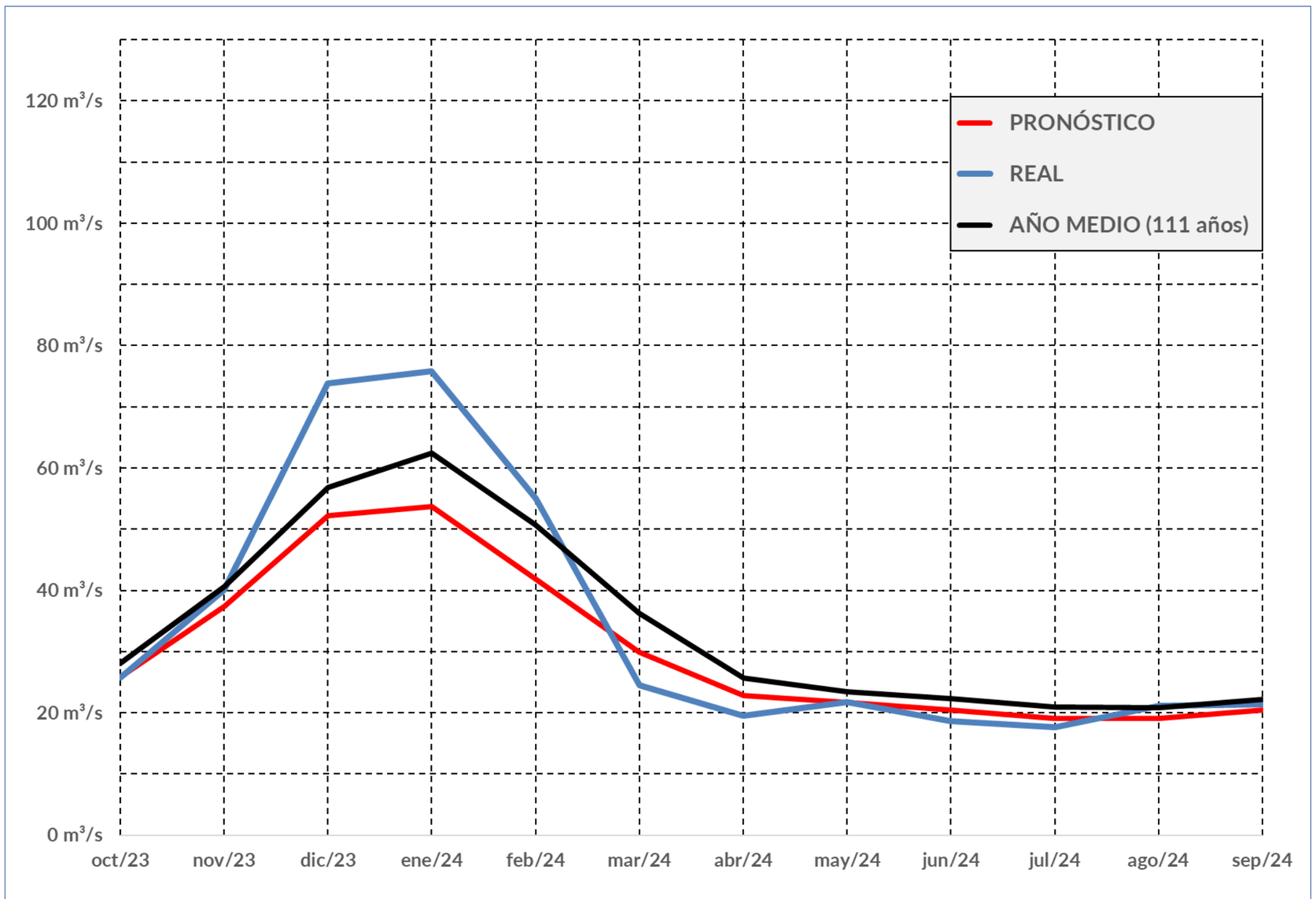

SECCIÓN AFORO LA ANGOSTURA

EVALUACIÓN PRONÓSTICO

TEMPORADA 23/24

MES	PRONÓSTICO	
Oct/23	25.8 m^3/s	69.0 hm^3
Nov/23	37.4 m^3/s	97.0 hm^3
Dic/23	52.3 m^3/s	140.0 hm^3
Ene/24	53.8 m^3/s	144.0 hm^3
Feb/24	41.9 m^3/s	105.0 hm^3
Mar/24	29.9 m^3/s	80.0 hm^3
Abr/24	22.8 m^3/s	59.0 hm^3
May/24	21.7 m^3/s	58.0 hm^3
Jun/24	20.4 m^3/s	53.0 hm^3
Jul/24	19.0 m^3/s	51.0 hm^3
Ago/24	19.0 m^3/s	51.0 hm^3
Sep/24	20.4 m^3/s	53.0 hm^3

DERRAME PRONOSTICADO

960 hm^3

NORMAL

MES	REAL	
Oct/23	25.7 m^3/s	68.9 hm^3
Nov/23	40.1 m^3/s	103.9 hm^3
Dic/23	73.8 m^3/s	197.6 hm^3
Ene/24	75.8 m^3/s	203.1 hm^3
Feb/24	55.0 m^3/s	137.9 hm^3
Mar/24	24.4 m^3/s	65.5 hm^3
Abr/24	19.5 m^3/s	50.6 hm^3
May/24	21.8 m^3/s	58.4 hm^3
Jun/24	18.7 m^3/s	48.5 hm^3
Jul/24	17.6 m^3/s	47.1 hm^3
Ago/24	21.1 m^3/s	56.5 hm^3
Sep/24	21.4 m^3/s	55.5 hm^3

DERRAME REAL

1093 hm^3

NORMAL

SECCIÓN AFORO LA ANGOSTURA

EVALUACIÓN PRONÓSTICO

TEMPORADA 23/24

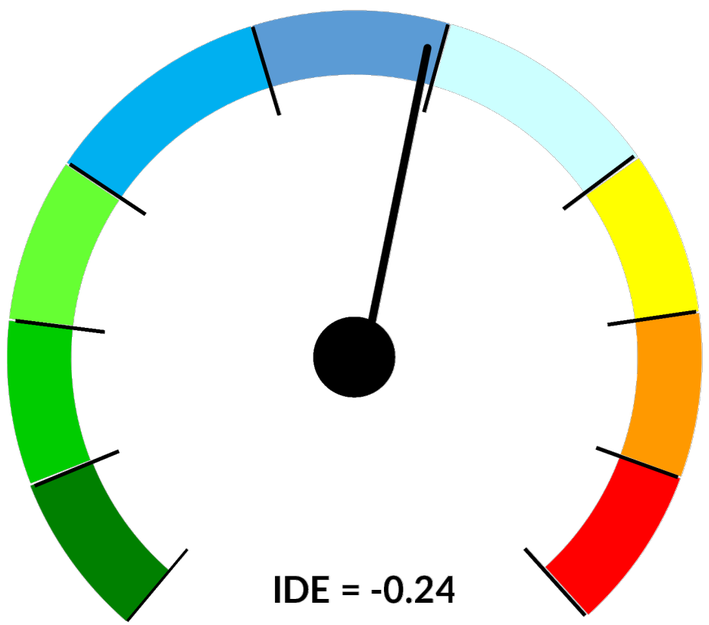

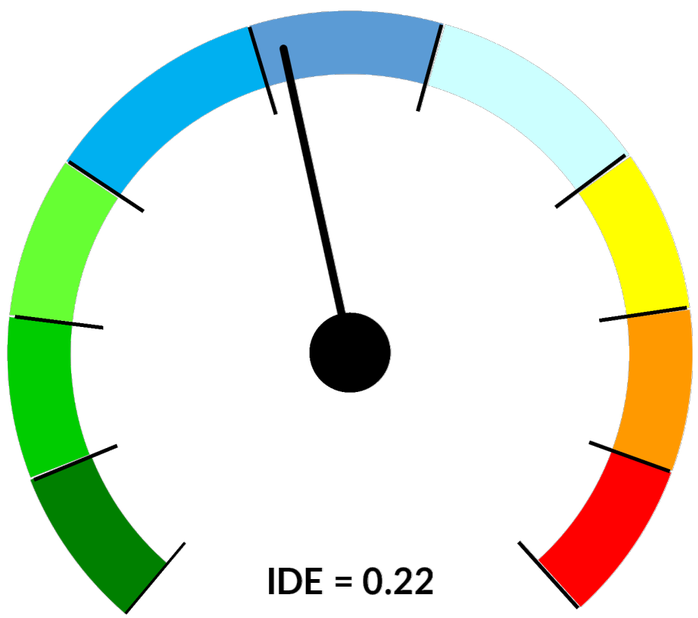

PRONÓSTICO 23/24	REAL 23/24
960 hm^3	1093 hm^3
NORMAL	NORMAL

SECCIÓN AFORO LA ANGOSTURA

DERRAME ACUMULADO

TEMPORADA 23/24

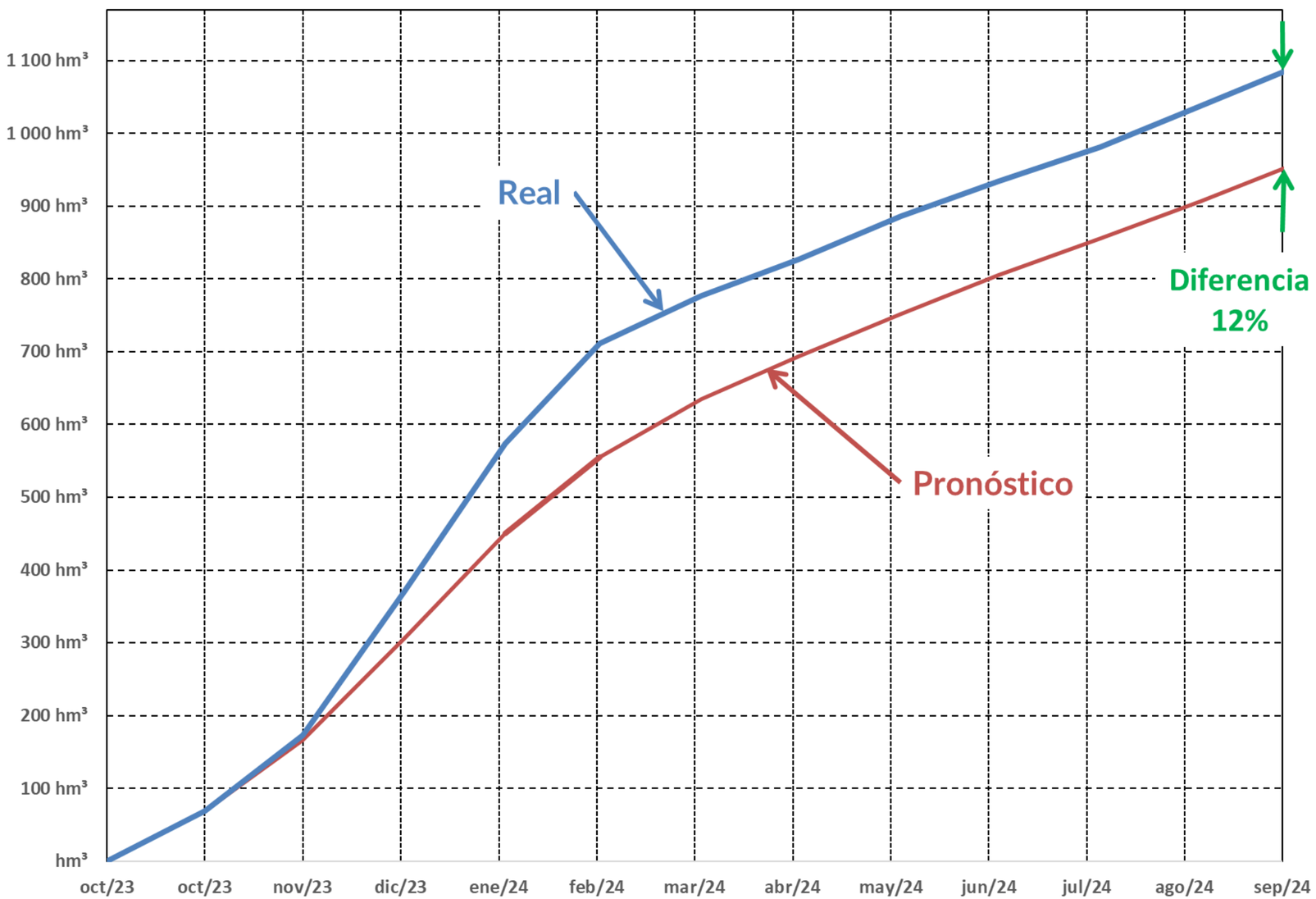

SITUACIÓN ACTUAL

CUENCA RÍO ATUEL

IRRIGACIÓN
Agua que da vida

EMBALSES
NIHUIL + VALLE GRANDE

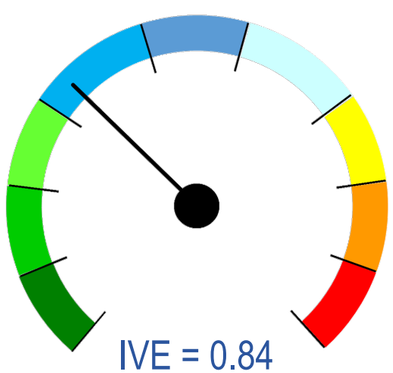

RESERVAS ABUNDANTES

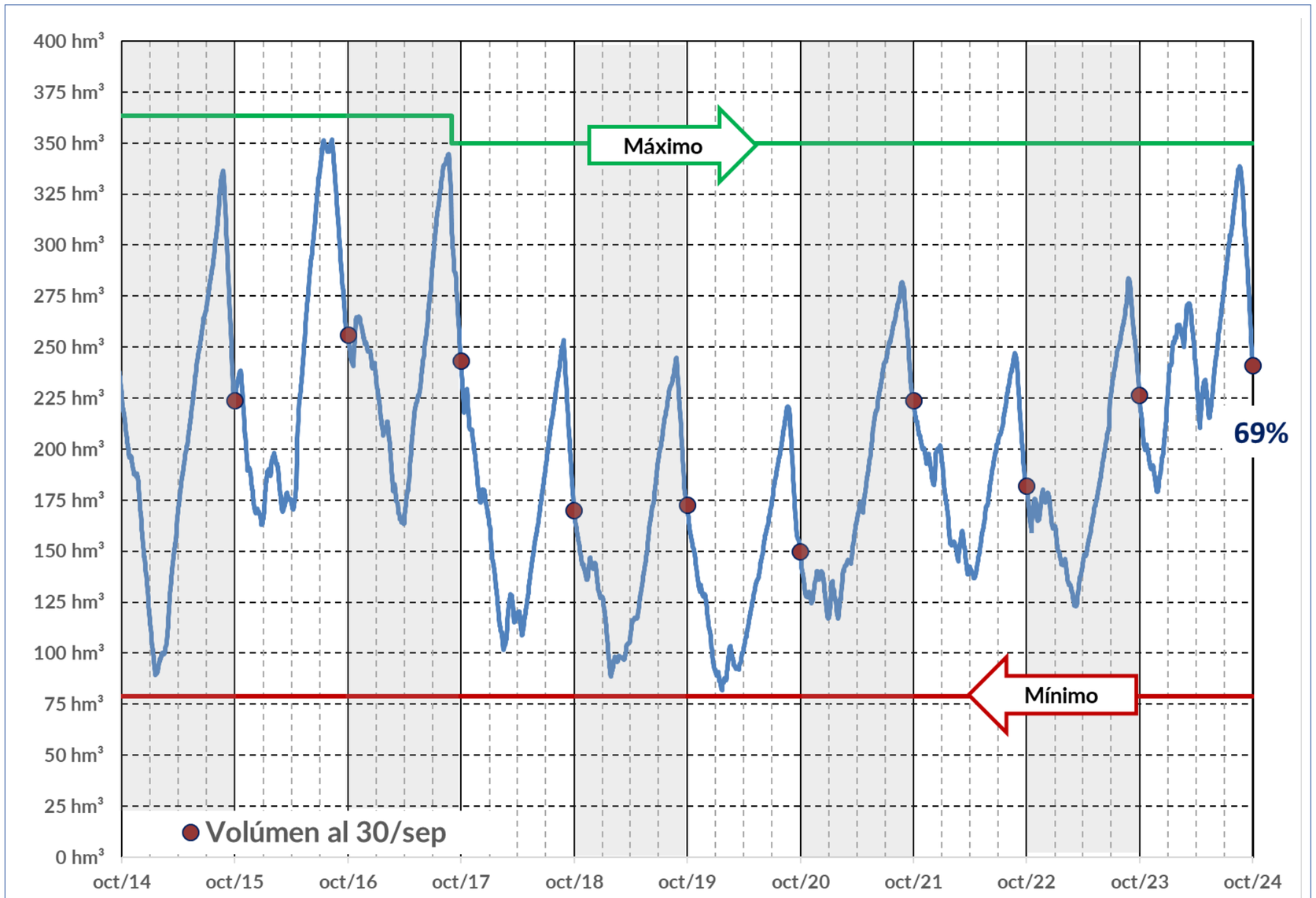



NIVOMÉTRICA LAGUNA DEL ATUEL

CUENCA RÍO ATUEL

NIVOMÉTRICA LAGUNA DEL ATUEL

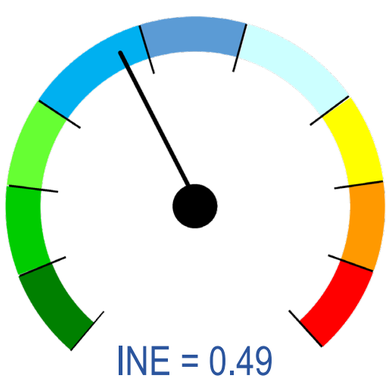

NEVADAS ABUNDANTES

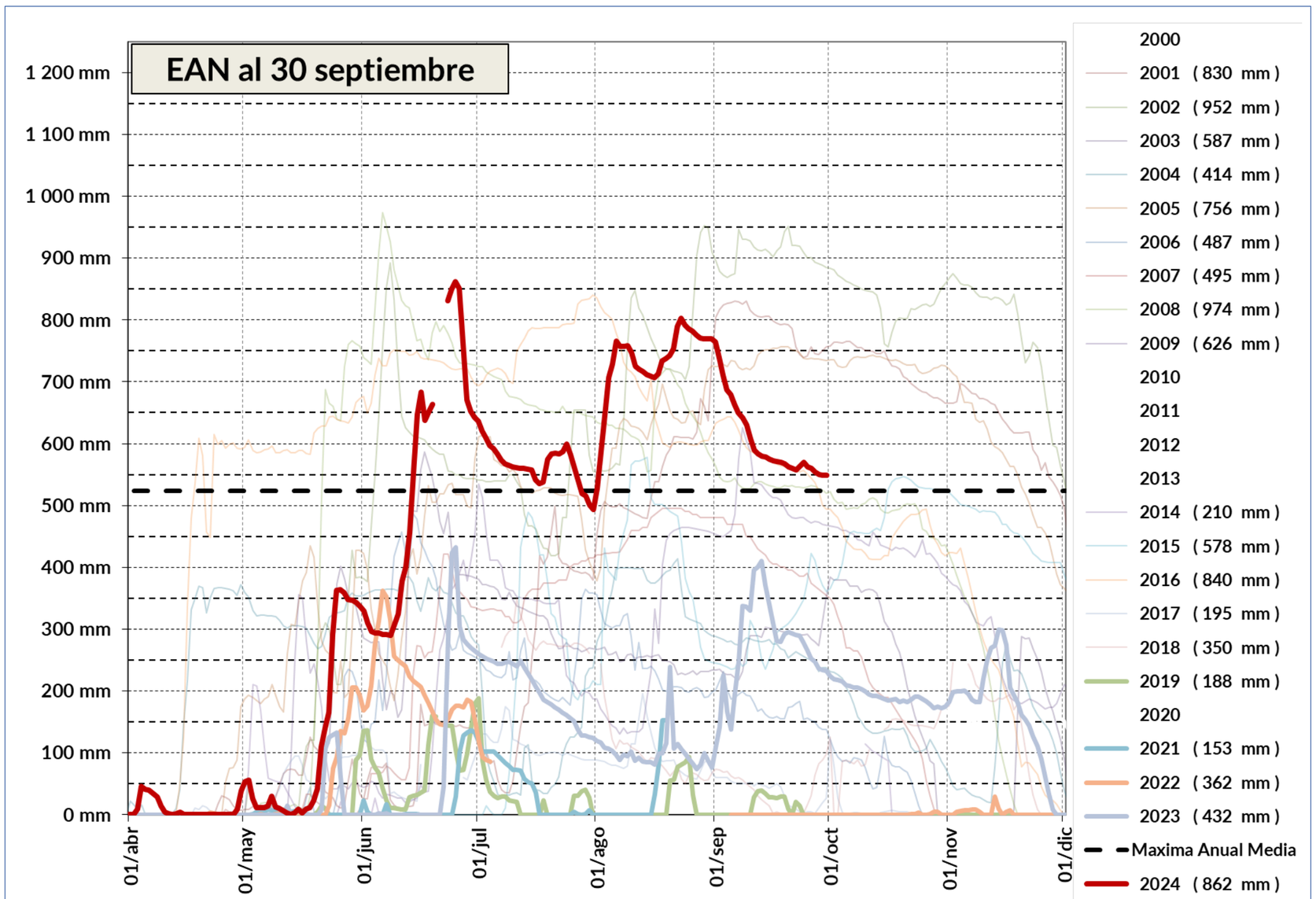

NIVOMÉTRICA LAGUNA DEL ATUEL

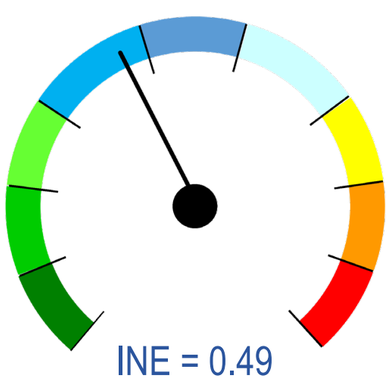

NEVADAS ABUNDANTES



PRONÓSTICO
24 | 25

CUENCA RÍO ATUEL

IRRIGACIÓN
Agua que da vida

SECCIÓN AFORO LA ANGOSTURA

LAT.: -35º 02' | LONG.: -68º 52'

PRONÓSTICO

TEMPORADA 24/25

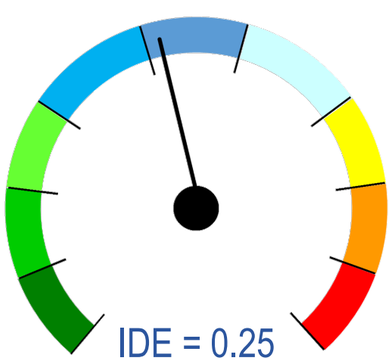

AÑO NORMAL

MES	PRONÓSTICO		MEDIA HISTÓRICA	
Oct/24	29.9 m³/s	80.0 hm³	28.0 m³/s	75.0 hm³
Nov/24	42.4 m³/s	110.0 hm³	40.6 m³/s	105.1 hm³
Dic/24	56.0 m³/s	150.0 hm³	57.0 m³/s	152.6 hm³
Ene/25	63.5 m³/s	170.0 hm³	62.6 m³/s	167.6 hm³
Feb/25	49.6 m³/s	120.0 hm³	50.8 m³/s	123.9 hm³
Mar/25	33.6 m³/s	90.0 hm³	36.2 m³/s	96.9 hm³
Abr/25	27.0 m³/s	70.0 hm³	25.6 m³/s	66.3 hm³
May/25	26.1 m³/s	70.0 hm³	23.4 m³/s	62.8 hm³
Jun/25	23.1 m³/s	60.0 hm³	22.3 m³/s	57.9 hm³
Jul/25	22.4 m³/s	60.0 hm³	20.9 m³/s	55.9 hm³
Ago/25	22.4 m³/s	60.0 hm³	20.8 m³/s	55.7 hm³
Sep/25	23.1 m³/s	60.0 hm³	22.2 m³/s	57.4 hm³

DERRAME MEDIO

1089 hm³

MÓDULO = 9.6 m³/s

DERRAME PRONOSTICADO

1100 hm³

101%

NORMAL

SECCIÓN AFORO LA ANGOSTURA

LAT.: -35º 02’ | LONG.: -68º 52’

PRONÓSTICO

TEMPORADA 24/25

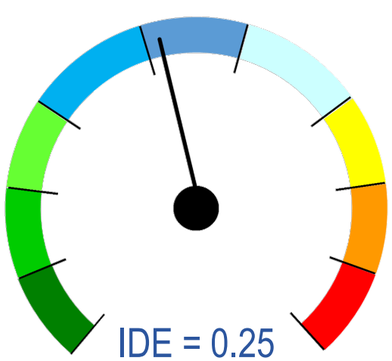

AÑO NORMAL

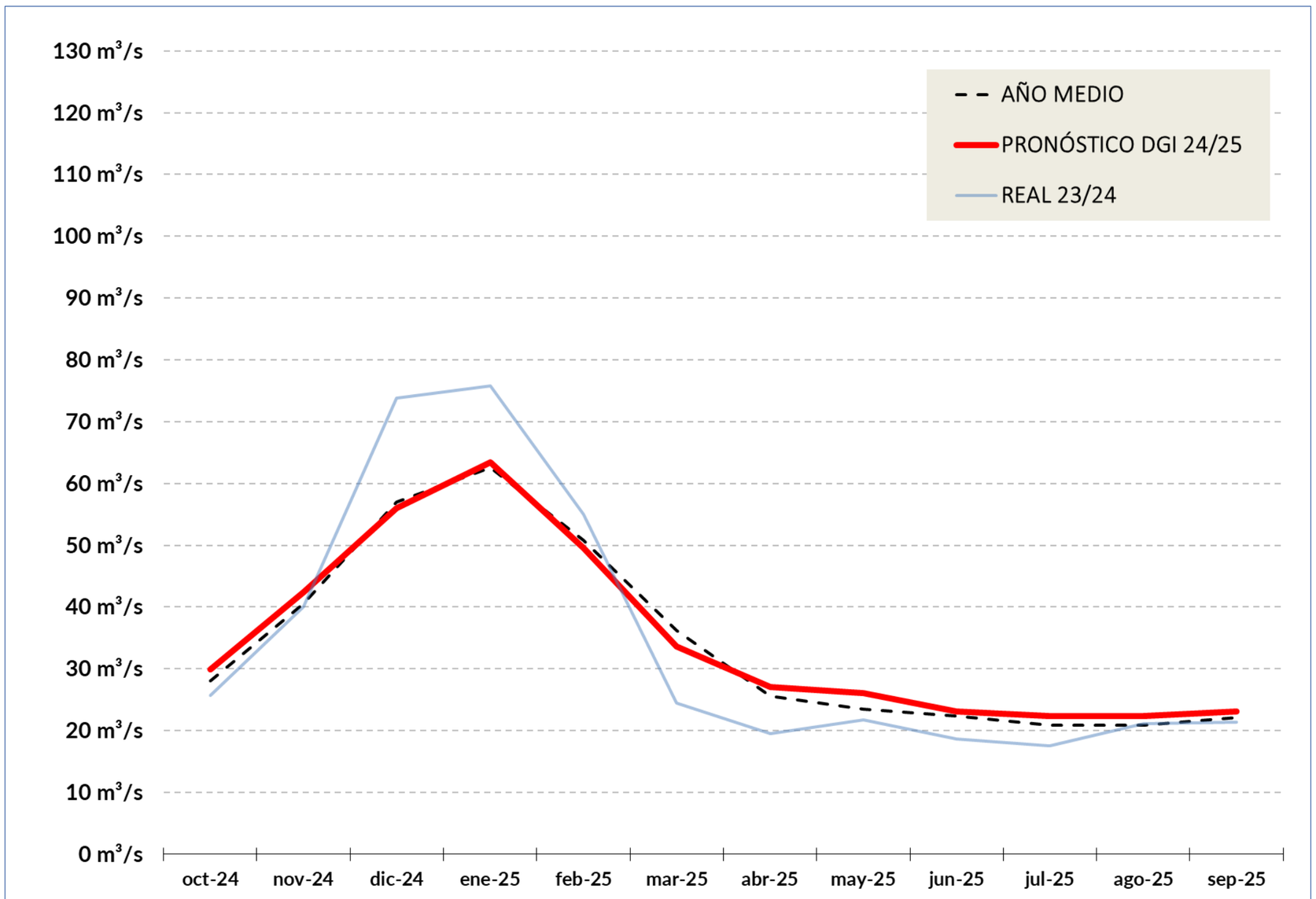

SECCIÓN AFORO LA ANGOSTURA

LAT.: -35º 02’ | LONG.: -68º 52’

PRONÓSTICO

TEMPORADA 24/25

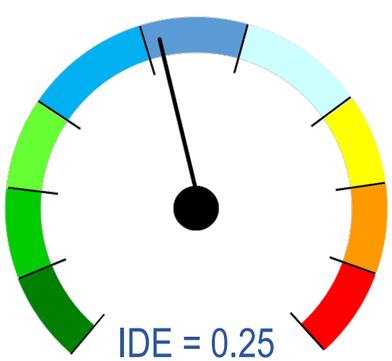

AÑO NORMAL

TEMP	OCT	NOV	DIC	ENE	FEB	MAR	ABR	MAY	JUN	JUL	AGO	SET
2001 / 2002												
2002 / 2003	1.51					1.76						
2003 / 2004							1.52					
2004 / 2005												
2005 / 2006				1.79		1.53	1.82	1.53			1.84	
2006 / 2007							1.50					
2007 / 2008												
2008 / 2009												
2009 / 2010												
2010 / 2011												
2011 / 2012												
2012 / 2013												
2013 / 2014												
2014 / 2015												
2015 / 2016												
2016 / 2017												
2017 / 2018												
2018 / 2019												
2019 / 2020												
2020 / 2021												
2021 / 2022												
2022 / 2023												
2023 / 2024												
2024 / 2025												

Pron

CUENCA RÍO GRANDE

Situación Hídrica

IRRIGACIÓN
Agua que da vida

EVALUACIÓN 23 | 24

CUENCA RÍO GRANDE

IRRIGACIÓN
Agua que da vida

SECCIÓN AFORO LA GOTERA

LAT.: -35º 52' | LONG.: -69º 53'

PRONÓSTICO

TEMPORADA 23/24

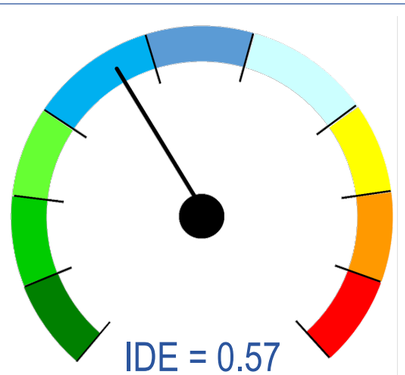

AÑO HÚMEDO

MES	PRONÓSTICO		MEDIA HISTÓRICA	
Oct/23	141.1 m³/s	378.0 hm³	116.6 m³/s	312.2 hm³
Nov/23	248.5 m³/s	644.0 hm³	208.5 m³/s	540.5 hm³
Dic/23	229.6 m³/s	615.0 hm³	228.4 m³/s	611.8 hm³
Ene/24	156.1 m³/s	418.0 hm³	154.2 m³/s	413.1 hm³
Feb/24	97.4 m³/s	244.0 hm³	92.3 m³/s	225.1 hm³
Mar/24	71.7 m³/s	192.0 hm³	62.2 m³/s	166.6 hm³
Abr/24	63.3 m³/s	164.0 hm³	50.4 m³/s	130.5 hm³
May/24	65.7 m³/s	176.0 hm³	51.0 m³/s	136.5 hm³
Jun/24	86.0 m³/s	223.0 hm³	54.0 m³/s	140.1 hm³
Jul/24	71.7 m³/s	192.0 hm³	50.4 m³/s	135.0 hm³
Ago/24	69.8 m³/s	187.0 hm³	52.0 m³/s	139.2 hm³
Sep/24	91.4 m³/s	237.0 hm³	63.5 m³/s	164.6 hm³

DERRAME MEDIO

3154 hm³

MÓDULO = 99.9 m³/s

DERRAME PRONOSTICADO

3670 hm³

116%

HÚMEDO

SECCIÓN AFORO LA GOTERA

CAUDAL MEDIO DIARIO

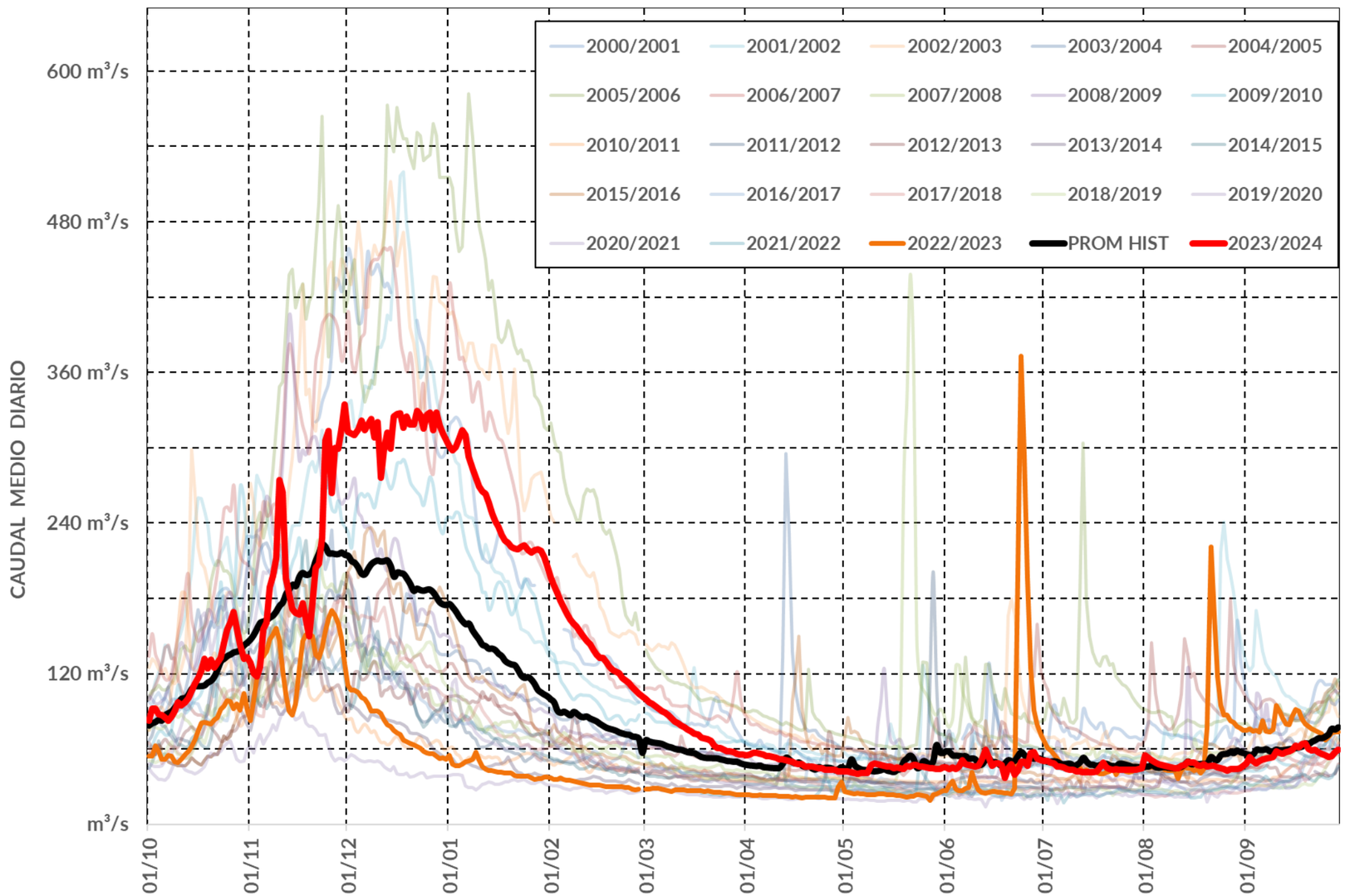

SECCIÓN AFORO LA GOTERA

CAUDAL MEDIO MENSUAL

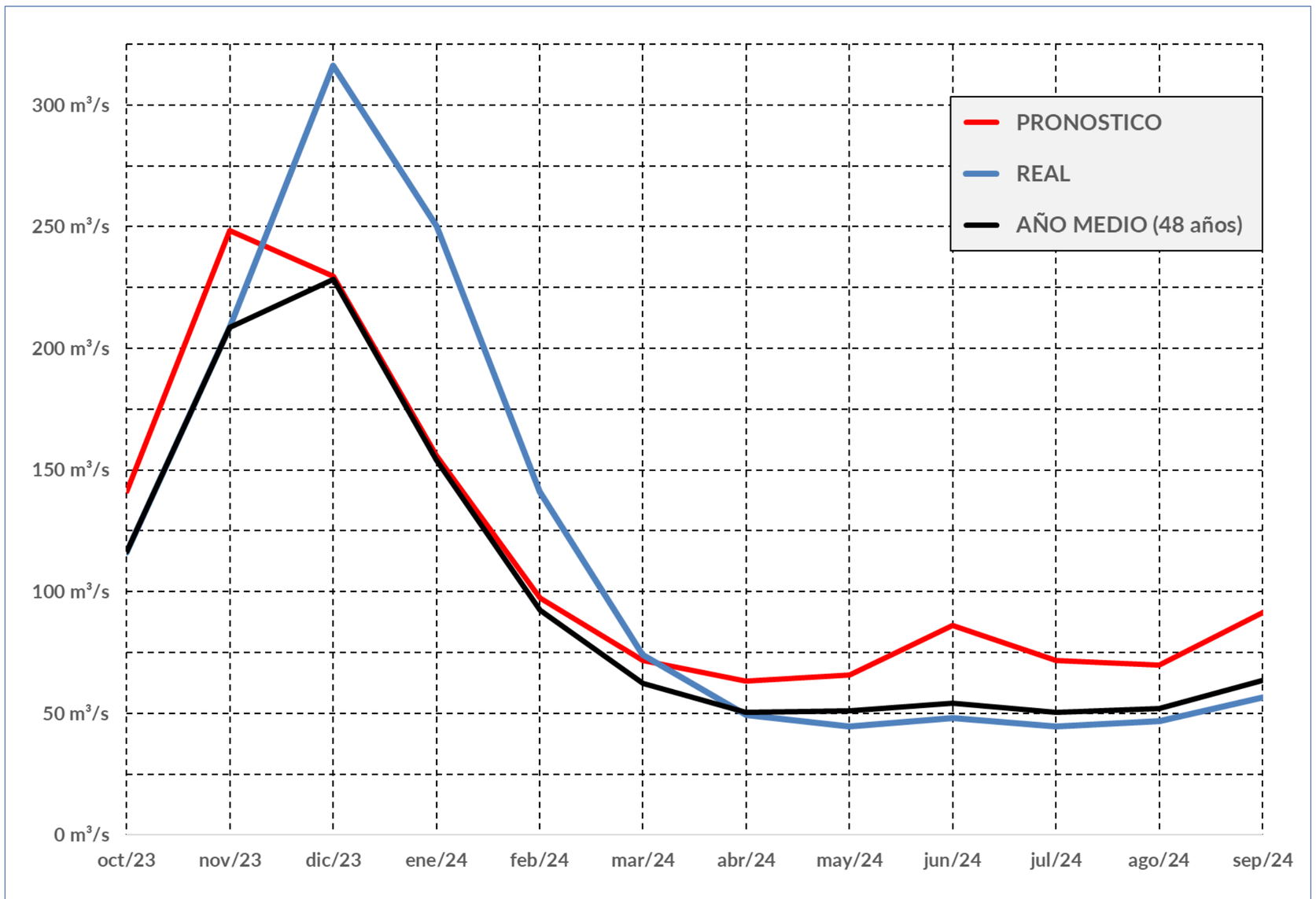

SECCIÓN AFORO LA GOTERA

EVALUACIÓN PRONÓSTICO

TEMPORADA 23/24

MES	PRONÓSTICO	
Oct/23	141.1 m^3/s	378.0 hm^3
Nov/23	248.5 m^3/s	644.0 hm^3
Dic/23	229.6 m^3/s	615.0 hm^3
Ene/24	156.1 m^3/s	418.0 hm^3
Feb/24	97.4 m^3/s	244.0 hm^3
Mar/24	71.7 m^3/s	192.0 hm^3
Abr/24	63.3 m^3/s	164.0 hm^3
May/24	65.7 m^3/s	176.0 hm^3
Jun/24	86.0 m^3/s	223.0 hm^3
Jul/24	71.7 m^3/s	192.0 hm^3
Ago/24	69.8 m^3/s	187.0 hm^3
Sep/24	91.4 m^3/s	237.0 hm^3

DERRAME PRONOSTICADO

3670 hm^3

HÚMEDO

MES	REAL	
Oct/23	116.1 m^3/s	310.9 hm^3
Nov/23	209.0 m^3/s	541.8 hm^3
Dic/23	316.1 m^3/s	846.8 hm^3
Ene/24	250.2 m^3/s	670.0 hm^3
Feb/24	140.9 m^3/s	353.2 hm^3
Mar/24	74.1 m^3/s	198.5 hm^3
Abr/24	49.4 m^3/s	127.9 hm^3
May/24	44.7 m^3/s	119.7 hm^3
Jun/24	48.0 m^3/s	124.5 hm^3
Jul/24	44.5 m^3/s	119.3 hm^3
Ago/24	46.9 m^3/s	125.6 hm^3
Sep/24	56.4 m^3/s	146.3 hm^3

DERRAME REAL

3684 hm^3

HÚMEDO

SECCIÓN AFORO LA GOTERA

EVALUACIÓN PRONÓSTICO

TEMPORADA 23/24

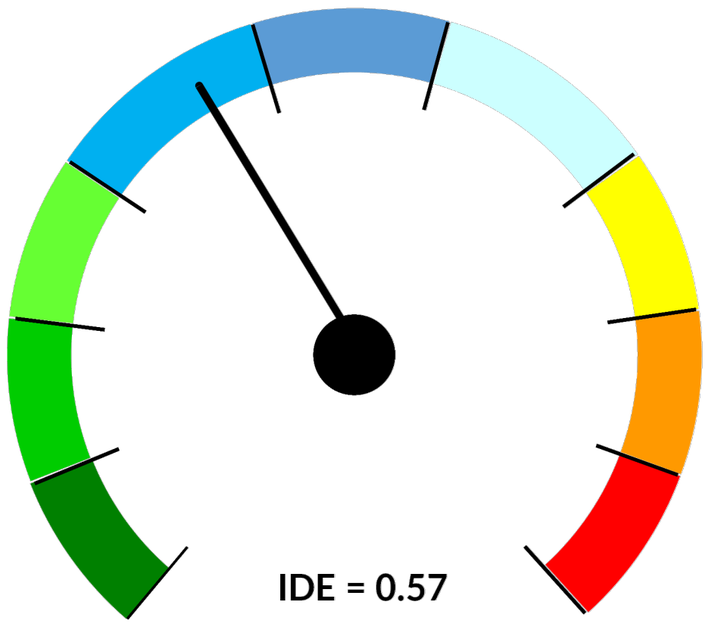

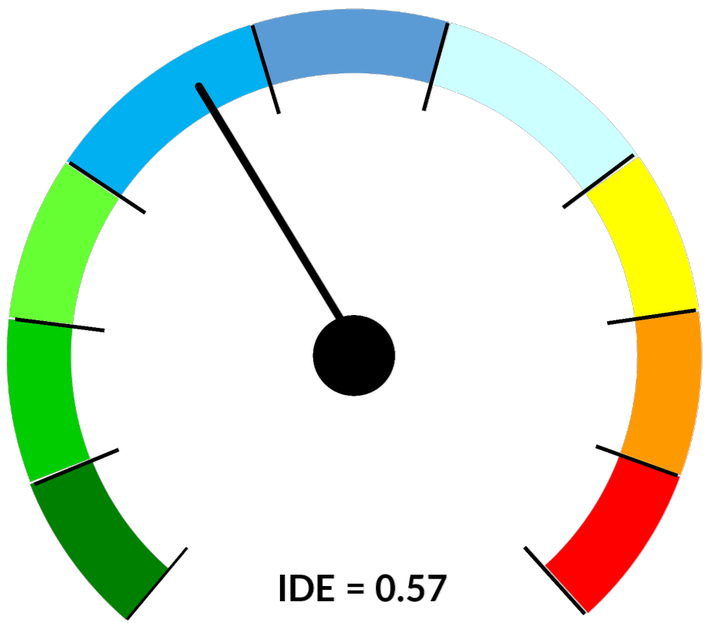

PRONÓSTICO 23/24	REAL 23/24
3670 hm^3	3684 hm^3
HÚMEDO	HÚMEDO

SECCIÓN AFORO LA GOTERA

DERRAME ACUMULADO

TEMPORADA 23/24

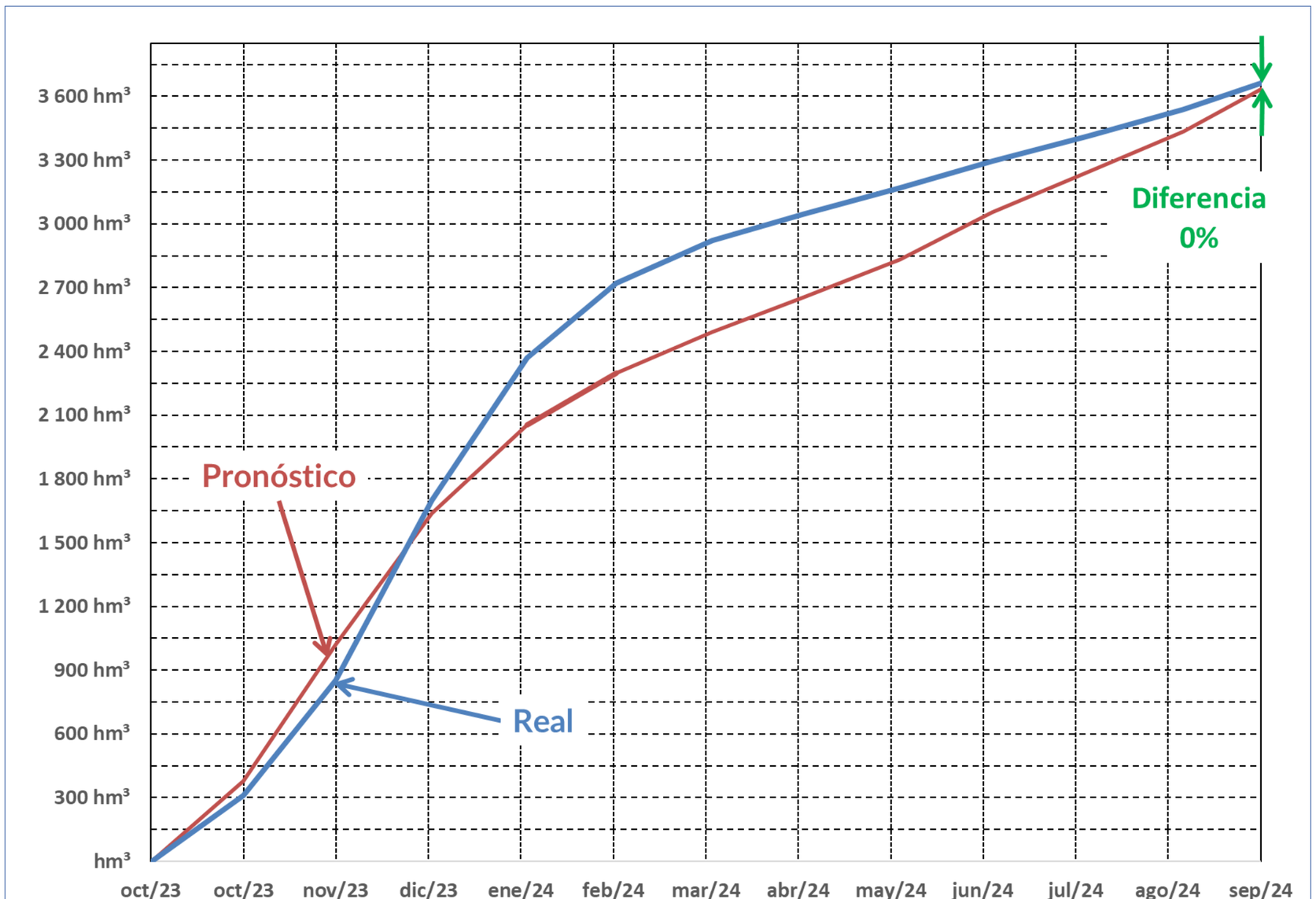

SITUACIÓN ACTUAL

CUENCA RÍO GRANDE

IRRIGACIÓN
Agua que da vida

NIVOMÉTRICA VALLE HERMOSO

CUENCA RÍO GRANDE

NIVOMÉTRICA VALLE HERMOSO

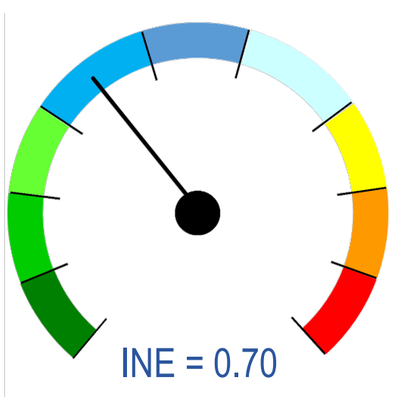

NEVADAS ABUNDANTES

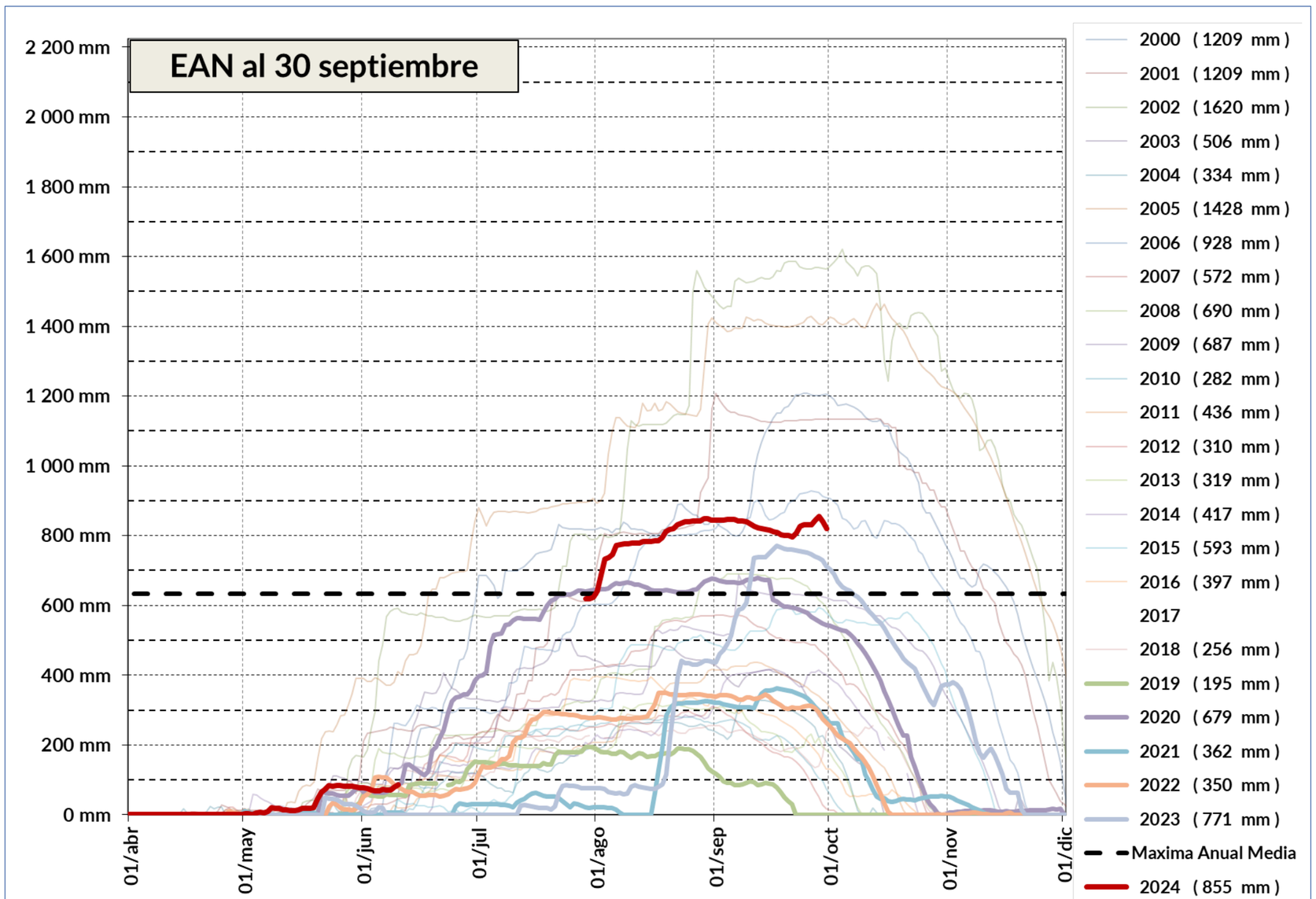

NIVOMÉTRICA VALLE HERMOSO

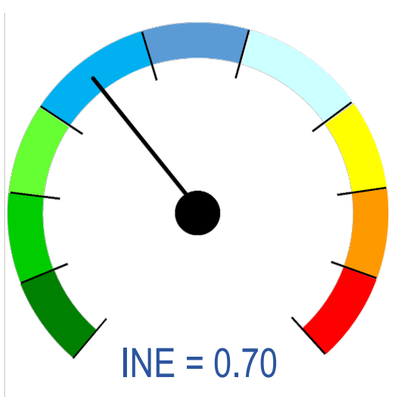

NEVADAS ABUNDANTES



NIVOMÉTRICA PEHUENCHES

CUENCA RÍO GRANDE

NIVOMÉTRICA PEHUENCHES

Subsecretaría de Recursos Hídricos de la Nación

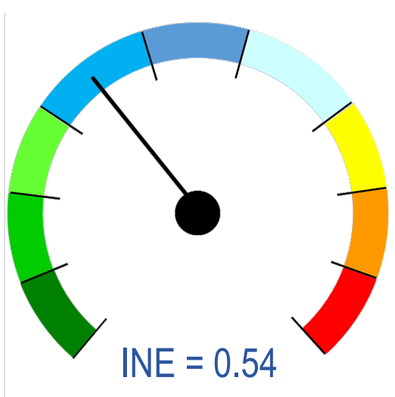

NEVADAS ABUNDANTES

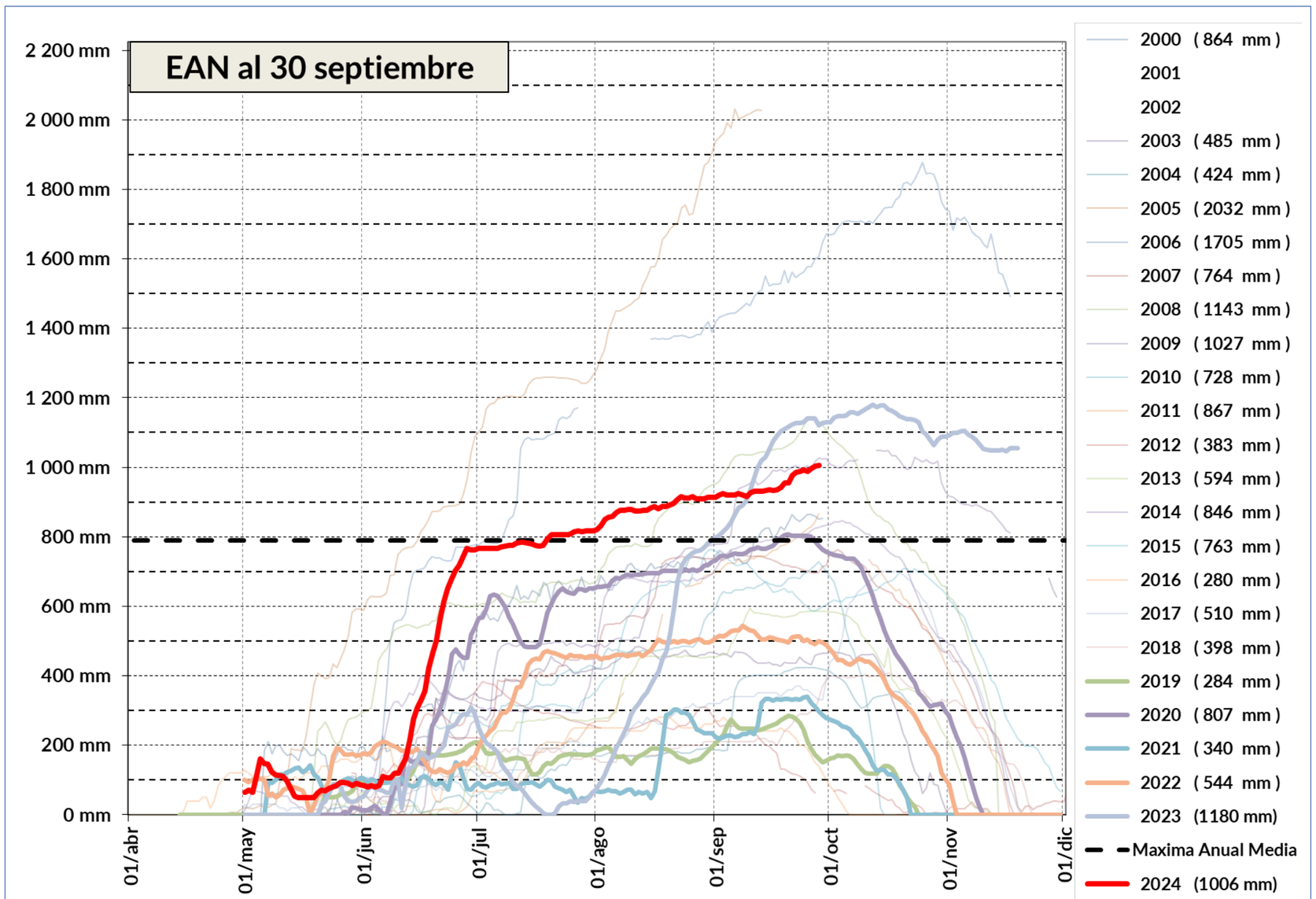

NIVOMÉTRICA PEHUENCHES

Subsecretaría de Recursos Hídricos de la Nación

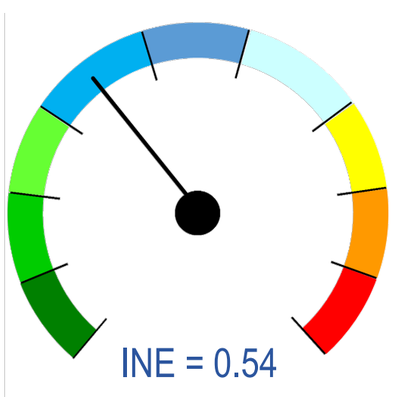

NEVADAS ABUNDANTES



PRONÓSTICO
24 | 25

CUENCA RÍO GRANDE

IRRIGACIÓN
Agua que da vida

SECCIÓN AFORO LA GOTERA

LAT.: -35º 52' | LONG.: -69º 53'

PRONÓSTICO

TEMPORADA 24/25

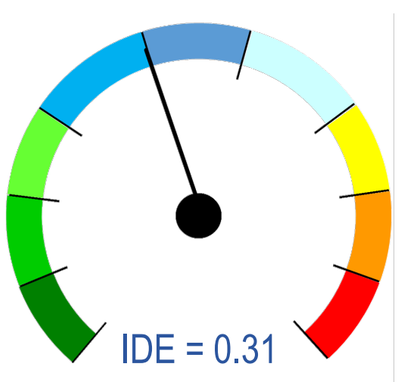

AÑO HÚMEDO

MES	PRONÓSTICO		MEDIA HISTÓRICA	
Oct/24	126.9 m³/s	340.0 hm³	116.6 m³/s	312.2 hm³
Nov/24	231.5 m³/s	600.0 hm³	208.5 m³/s	540.5 hm³
Dic/24	272.6 m³/s	730.0 hm³	230.1 m³/s	616.3 hm³
Ene/25	182.9 m³/s	490.0 hm³	156.1 m³/s	418.0 hm³
Feb/25	103.3 m³/s	250.0 hm³	93.2 m³/s	227.6 hm³
Mar/25	63.5 m³/s	170.0 hm³	62.4 m³/s	167.2 hm³
Abr/25	50.2 m³/s	130.0 hm³	50.3 m³/s	130.5 hm³
May/25	48.5 m³/s	130.0 hm³	50.8 m³/s	136.2 hm³
Jun/25	46.3 m³/s	120.0 hm³	53.9 m³/s	139.8 hm³
Jul/25	44.8 m³/s	120.0 hm³	50.3 m³/s	134.7 hm³
Ago/25	41.1 m³/s	110.0 hm³	51.9 m³/s	139.0 hm³
Sep/25	50.2 m³/s	130.0 hm³	63.4 m³/s	164.2 hm³

DERRAME MEDIO

3165 hm³

MÓDULO = 100.2 m³/s

DERRAME PRONOSTICADO

3320 hm³

HÚMEDO

105%

SECCIÓN AFORO LA GOTERA

LAT.: -35º 52' | LONG.: -69º 53'

PRONÓSTICO

TEMPORADA 24/25

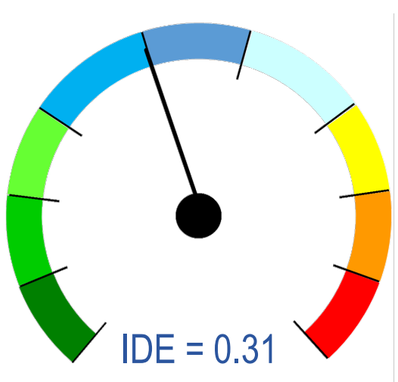

AÑO HÚMEDO

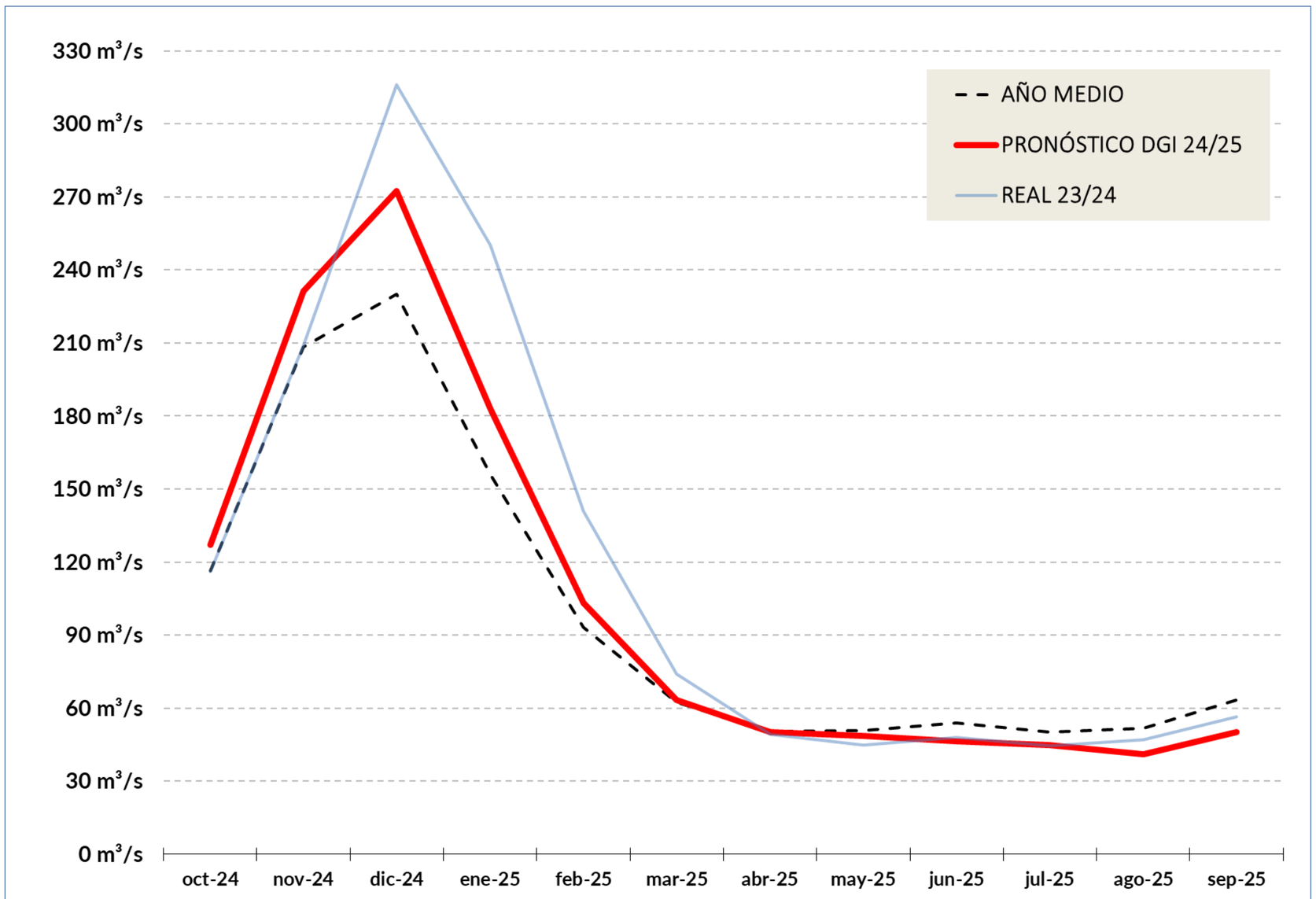

SECCIÓN AFORO LA GOTERA

LAT.: -35º 52’ | LONG.: -69º 53’

PRONÓSTICO

TEMPORADA 24/25

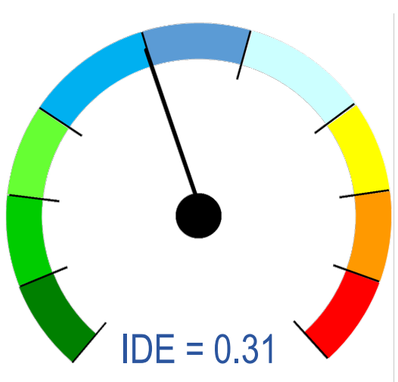

AÑO HÚMEDO

TEMP	OCT	NOV	DIC	ENE	FEB	MAR	ABR	MAY	JUN	JUL	AGO	SET
2001 / 2002											1.96	1.70
2002 / 2003						1.60						
2003 / 2004							1.90					
2004 / 2005												
2005 / 2006				1.71	1.88							
2006 / 2007												
2007 / 2008								1.84				
2008 / 2009												
2009 / 2010												
2010 / 2011												
2011 / 2012												
2012 / 2013												
2013 / 2014												
2014 / 2015												
2015 / 2016												
2016 / 2017												
2017 / 2018												
2018 / 2019												
2019 / 2020												
2020 / 2021												
2021 / 2022												
2022 / 2023												
2023 / 2024												
2024 / 2025												

Pron

RESUMEN

IRRIGACIÓN
Agua que da vida

PRONÓSTICO DE DERRAMES Temporada 24 | 25

CUENCA	SECCIÓN	MEDIA HISTÓRICA	%	DERRAME	IDE	CLASIF. HIDROLÓGICA
MENDOZA	Guido	1 383 hm^3	89 %	1 230 hm^3	-0,19	NORMAL
TUNUYÁN	Valle De Uco	848 hm^3	111 %	940 hm^3	0,47	HÚMEDO
DIAMANTE	La Jaula	980 hm^3	91 %	890 hm^3	-0,06	NORMAL
ATUEL	La Angostura	1 089 hm^3	101 %	1 100 hm^3	0,25	NORMAL
MALARGÜE	La Barda	302 hm^3	103 %	310 hm^3	0,27	NORMAL
GRANDE	La Gotera	3 165 hm^3	105 %	3 320 hm^3	0,31	HÚMEDO

MENDOZA	Guido - Agua potable			980 hm^3	-0,89	ESCASO
TUNUYÁN	Río + Arroyos	1 223 hm^3	105 %	1 290 hm^3	0,32	HÚMEDO

IRRIGACIÓN
Agua que da vida

DERRAMES HISTÓRICOS Temporada del 2001 al 2025

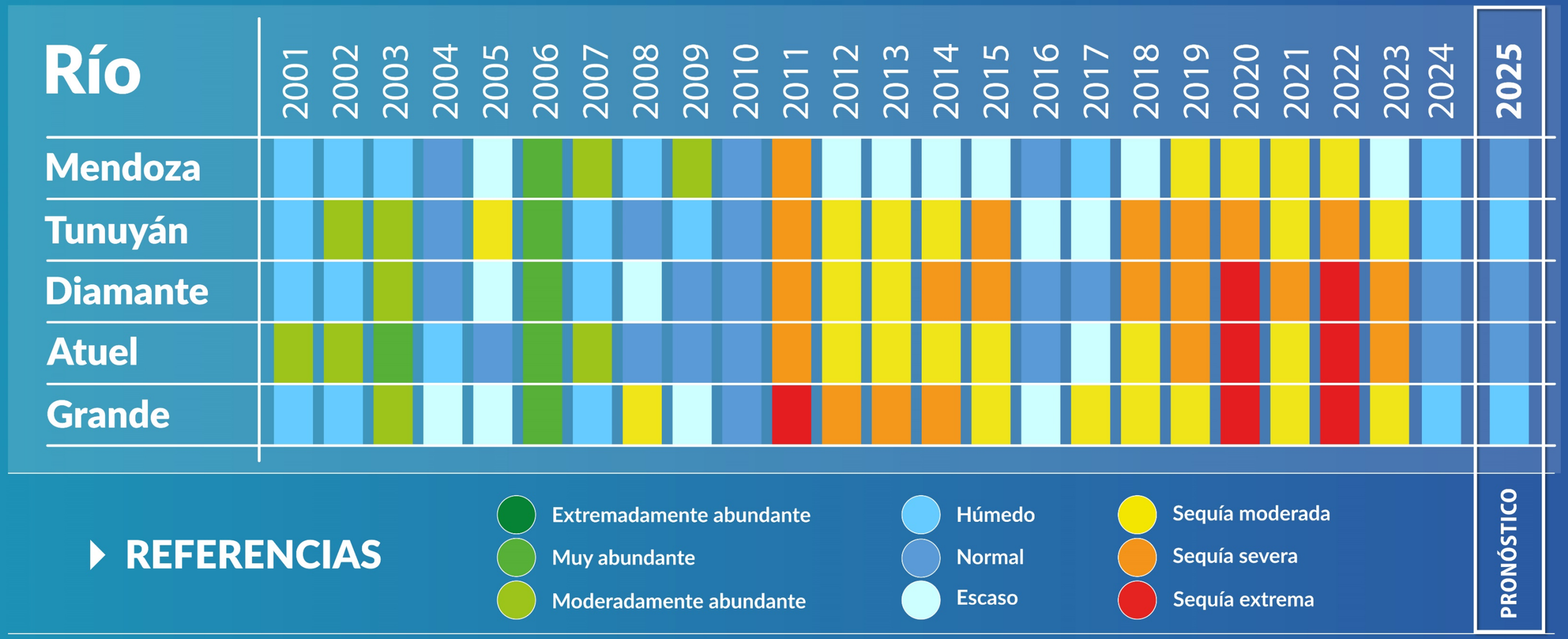

IRRIGACIÓN
Agua que da vida

IRRIGACIÓN

Agua que da vida