



# Presupuesto de Erogaciones y Cálculo de Recursos



# Mensaje de Elevación



Mendoza, 01 Diciembre de 2020

Sr. Presidente  
H. Tribunal Administrativo  
Departamento General de Irrigación

Tengo el agrado de dirigirme a Ud. y por su intermedio a todos los Consejeros del Honorable Tribunal Administrativo a fin de elevarle al Presupuesto de Gastos y Cálculo de Recursos del Departamento General de Irrigación.

Las estimaciones de recursos han tenido en cuenta la recaudación promedio del monto facturado en el año 2020, esto es, el 70% y un incremento de tarifas vinculadas al uso agrícola para los distintos servicios, Agua Superficial, Subterránea y Contaminación igual al ejercicio presupuestario 2020; para la actividad petrolera, minera y extracción de agua mineral se ha establecido un 50%.

Respecto a la pauta de gastos, se ha tomado para su determinación lo efectivamente devengado por cada una de las unidades de gasto más una pauta inflacionaria del 30%, en consonancia con la inflación calculada por el Gobierno Nacional en su proyecto de presupuesto y lo propio por parte del gobierno provincial.

Si bien el presente ejercicio presupuestario estuvo influido por la pandemia ocasionada por el virus SARS-CoV-2, enfermedad COVID-19, el funcionamiento del Departamento General de Irrigación en su conjunto no se vio sensiblemente afectado y todas las tareas inherentes a la prestación del servicio público fueron desarrolladas, tanto en los aspectos técnicos como administrativos.

Igualmente la pandemia nos permitió idear reglas y métodos de trabajo que nos permitieron advertir la eficiencia a lograr en lo referido a los costos de funcionamiento del organismo y sus áreas y ha significado una oportunidad para trabajar en la necesaria *eficiencia técnica del gasto*, esto es, explorar cuánto más insumos de los necesarios se utilizan para obtener un resultado o cuánto cuesta llevar a cabo un programa manteniendo cierto nivel de calidad en comparación con años anteriores.

Esto nos obliga a realizar el mejor uso posible de los recursos aportados por los usuarios, haciendo hincapié en el rediseño de procesos, el planeamiento de las actividades, la coordinación de acciones entre áreas y Subdelegaciones y en la comunicación de los planes de trabajo tendientes a lograr el mejor uso de los recursos.

Sin duda nos hemos fijado una meta exigente dado que como dijimos, la pauta de gasto corriente o de operación ha sido determinada en función de lo efectivamente ejecutado por cada área y Subdelegaciones en el año 2020 al que se le suma la proyección de inflación indicada. Identificar el costo operativo más el componente inflacionario, permitió establecer la diferencia entre el crédito votado para el ejercicio presupuestario 2020 y el gasto ejecutado.

Ese crédito disponible permite asignar los excedentes de partidas a programas o proyectos que implican o inciden directamente en el cumplimiento de los objetivos estratégicos de la gestión, en el marco de los ejes definidos para el próximo ejercicio -Eficiencia, Innovación y Desarrollo Sostenible-.

La pauta así definida nos ha permitido identificar la *eficiencia asignativa del gasto*, esto es, exponer cómo el D.G.I asigna su gasto a diferentes funciones, proyectos y programas con el fin de maximizar la productividad y la mejora del bien público que Irrigación presta.

Asimismo, la exposición de la asignación del gasto no sólo por las tradicionales unidades de costo, nos exigió formular el presupuesto destinado a proyectos o programas de acuerdo alguna técnica que demuestre la relación que debe existir entre programación y presupuesto, es por ello que se avanzó en la confección del *presupuesto por programas* de manera tal del justificar el modo de la producción pública y por supuesto la determinación de responsabilidades de la red productiva del organismo. Asimismo con ello avanzaremos en el ordenamiento y control de las acciones y por ende de nuestros actos de gobierno.

En Anexos adjunto al Presupuesto de Gastos se presenta la estructuración de las partidas destinadas a proyectos o programas de acuerdo al clasificador institucional y por categoría programática como así también de acuerdo al clasificador geográfico de manera de analizar el destino territorial del gasto de acuerdo a nuestras Cuencas.

Merece una mención especial el Plan de Obras que se propone, dado que representa el 30% del total de los gastos presupuestados, sólo por este concepto tomando como año base el ejercicio 2017 como propio de la actual gestión, la inversión en trabajos públicos ha tenido una variación positiva del 9%.

Asimismo si a ello sumamos las partidas destinadas a programas y proyectos mencionado precedentemente, junto con lo destinado al *Programa de Inversiones en Cauce (PIC)* financiado mediante la Resolución 600/18 de Superintendencia -que registra un incremento del 53% con respecto a lo presupuestado en el año 2020-, el presupuesto de gastos del ejercicio 2021 de Irrigación destinará el 41% de su gasto a la partida de inversión-obras y proyectos-.


El Plan de Obras que se presenta, contiene 72 obras, que abarcan al 38% de las Inspecciones de Cauce distribuidas en la totalidad de las cuencas de la provincia; apuntan fundamentalmente al eje de Eficiencia y Desarrollo Sostenible ya que tienen por objetivo la mejora en la conducción y distribución del agua en un todo de acuerdo con los objetivos del Plan de Gestión de la Oferta y de la Demanda como respuesta a la necesaria estrategia de adaptación a los efectos del cambio climático y prevención de los efectos de la sequía.

Sin otro particular, aprovecho la oportunidad para saludarlo muy atentamente y por su intermedio a todos los Consejeros de Cuenca de la provincia.



ING. ROBERTO S. L. MARCELLI  
SUPERINTENDENTE GENERAL  
DE IRRIGACIÓN

# Índice



## ÍNDICE

### CAPÍTULO I

|             |   |    |
|-------------|---|----|
| Artículo 1º | SANCIÓN DEL PRESUPUESTO. EROGACIONES TOTALES. | 01 |
|-------------|---|----|

### CAPÍTULO II DE LOS RECURSOS

|              |   |    |
|--------------|---|----|
| Artículo 2º  | OBTENCIÓN DE LOS RECURSOS   | 03 |
| Artículo 3º  | DISPOSICIONES GENERALES   | 07 |
| Artículo 4º  | CONTRIBUCIONES POR USO Y CUENCA   | 07 |
| Artículo 5º  | RELACIÓN DE TARIFAS DE ACUERDO CON LOS USOS   | 16 |
| Artículo 6º  | VALOR LLAVE - FONDO POTRERILLOS   | 17 |
| Artículo 7º  | TARIFA PARA USO PETROLERO Y MINERO  | 17 |
| Artículo 8º  | TARIFA PARA USO DE AGUA MINERAL (Tarifa 226-280)  | 18 |
| Artículo 9º  | TARIFA PARA USO RECREATIVO  | 19 |
| Artículo 10º | MANEJO DE LA VEGETACIÓN ACUÁTICA SUMERGIDA  | 19 |
| Artículo 11º | TASAS POR TRAMITACIONES ADMINISTRATIVAS   | 20 |
| Artículo 12º | TARIFAS POR USO DE AGUA SUBTERRÁNEA   | 25 |
| Artículo 13º | TARIFAS POR CONTAMINACIÓN Y DEMÁS USOS<br>RELACIONADOS CON EL CONTROL DE LA CONTAMINACIÓN | 30 |
| Artículo 14º | SECCIONES AFORO PARA AGUA SUPERFICIAL   | 35 |
| Artículo 15º | CRONOGRAMA DE COBROS PARA AGUA SUPERFICIAL  | 35 |
| Artículo 16º | CADUCIDAD PLANES DE PAGO  | 36 |
| Artículo 17º | INTERÉS POR MORA  | 36 |
| Artículo 18º | PERMISOS PRECARIOS  | 37 |
| Artículo 19º | RECURSOS POR NOTIFICACIONES Y RESTRICCIONES DE<br>DOTACIÓN                                | 37 |
| Artículo 20º | EMISIÓN BOLETA DE DEUDA   | 39 |
| Artículo 21º | TARIFA PARA RIPIERA Y ACTIVIDADES AFINES  | 39 |
| Artículo 22º | EMISIÓN DE CERTIFICADOS   | 39 |
| Artículo 23º | GASTOS DE MOVILIDAD - RECAUDADORES  | 40 |
| Artículo 24º | RECURSOS PARA OBRAS E INVERSIONES   | 40 |

|              |  |    |
|--------------|--|----|
| Artículo 25º | DESTINO DE LOS RECURSOS POR GENERACIÓN<br>HIDROELÉCTRICA | 41 |
| Artículo 26º | DESTINO DE SUPERAVIT DE EJECICIOS ANTERIORES             | 41 |
| Artículo 27º | DESTINO DE CUENTAS ESPECIALES                            | 41 |
| Artículo 28º | INGRESOS BADECO  | 42 |

### **CAPÍTULO III RÉGIMEN DE CONTRATACIONES**

|              |  |    |
|--------------|--|----|
| Artículo 29º | RÉGIMEN DE CONTRATACIONES                | 42 |
| Artículo 30º | CONTRATACIÓN DE PUBLICIDAD               | 44 |
| Artículo 31º | DISTRIBUCIÓN DE BOLETOS                  | 44 |
| Artículo 32º | CONTRATACIONES POR EMERGENCIA RECONOCIDA | 44 |
| Artículo 33º | CONTRATACIÓN CON ORGANISMOS ESTATALES    | 45 |
| Artículo 34º | SIMPOSIOS, JORNADAS Y OTROS              | 45 |
| Artículo 35º | AGASAJOS Y HOMENAJES                     | 45 |
| Artículo 36º | VENTA DE MATERIALES Y BIENES EN DESUSO   | 46 |
| Artículo 37º | FONDO DE INVERSIÓN                       | 46 |
| Artículo 38º | CIUDADANÍA DEL AGUA                      | 47 |
| Artículo 39º | PROGRAMA AGUA Y MUJER                    | 47 |

### **CAPÍTULO IV RÉGIMEN DE HABILITACIONES**

|              |                                      |    |
|--------------|--------------------------------------|----|
| Artículo 40º | HABILITACIONES Y MÉTODO DE OPERACIÓN | 47 |
| Artículo 41º | REAJUSTE DE CRÉDITOS Y PARTIDAS      | 48 |

### **CAPÍTULO V RÉGIMEN DE ADICIONALES AL PERSONAL**

|              |                                   |    |
|--------------|-----------------------------------|----|
| Artículo 42º | ADICIONALES AL PERSONAL           | 48 |
| Artículo 43º | LIQUIDACIÓN DE LAS REMUNERACIONES | 50 |
| Artículo 44º | DE LAS ASIGNACIONES FAMILIARES    | 51 |


## **CAPÍTULO VI REAPROPIACIÓN DE CRÉDITOS**

|              |                     |    |
|--------------|---------------------|----|
| Artículo 45º | REAPROPIACIÓN       | 51 |
| Artículo 46º | LIQUIDACIÓN Y ABONO | 51 |

## **CAPÍTULO VII DISPOSICIONES COMPLEMENTARIAS**

|              |  |    |
|--------------|--|----|
| Artículo 47º | BAJAS DE DERECHOS DE AGUA (RESOL. 511/2017 H.T.A.)                             | 51 |
| Artículo 48º | PLAN DE OBRAS E INVERSIONES ANEXOS X; XII y XIII                               | 52 |
| Artículo 49º | TRABAJO DE EQUIPOS MECÁNICOS   | 52 |
| Artículo 50º | LIMPIEZA DE CUPOS  | 52 |
| Artículo 51º | DE LOS REEMBOLSOS DE OBRAS   | 52 |
| Artículo 52º | FINANCIACIÓN DEL GASTO   | 53 |
| Artículo 53º | POLÍTICA EN MATERIA DE JUICIOS CONTRA EL DEPARTAMENTO GENERAL DE IRRIGACIÓN    | 53 |
| Artículo 54º | EJECUCIÓN Y EMBARGOS CONTRA LAS CUENTAS DEL DEPARTAMENTO GENERAL DE IRRIGACIÓN | 55 |
| Artículo 55º | PREMIO A LA UTILIZACIÓN DE NUEVAS TECNOLOGÍAS DE RIEGO                         | 55 |
| Artículo 56º | POLÍTICA DE RELACIÓN CON ORGANISMOS DEL ESTADO                                 | 56 |
| Artículo 57º | VIGENCIA DEL EJERCICIO   | 56 |
| Artículo 58º | DISPOSICIÓN GENERAL  | 56 |

# Disposiciones generales



MENDOZA, 07 DIC 2020

VISTO:

Actuaciones N° 783.116-2-2020 caratulados "Formulación Presupuesto 2021" por las cuales Superintendencia eleva el cálculo de erogaciones y de Recursos del Departamento General de Irrigación para el Ejercicio 2021.

CONSIDERANDO:

Que este Presupuesto comprende Administración Central, Sostentamiento, Diques, Canales Matrices, Trabajos con Equipos de Máquinas en las distintas Comarcas de la Provincia, como así también la administración de Aguas Subterráneas, Control de Contaminación, Red Telemétrica, Obras Menores financiadas por el Decreto Ley 555/75 y Ley 6.088, y Fondo de Desarrollo Hídrico financiado según lo establecido por Ley 7490/00, contemplando en su totalidad las provisiones de Gastos y Cálculo de Recursos;

Que tanto los gastos como las inversiones se han ajustado en sus montos a las necesidades imprescindibles para el cumplimiento de la manda constitucional de administrar el recurso hídrico provincial (art. 188 CPM ss y cc), de acuerdo a la capacidad contributiva de la comunidad de usuarios;

Por ello:

**EL HONORABLE TRIBUNAL ADMINISTRATIVO DEL DEPARTAMENTO GENERAL DE IRRIGACION RESUELVE:**

Artículo 1°: Sancionar el Presupuesto del Departamento General de Irrigación para el Ejercicio 2021, que comprende el detalle de los Anexos I a XIII, fijando el monto de los gastos que demande la administración del recurso hídrico provincial en la suma de PESOS UN MIL SETECIENTOS SETENTA Y NUEVE MILLONES CIENTO VEINTISEIS MIL CUATROCIENTOS TRECE CON 00/100 (\$ 1.779.126.413,00).

El total de Erogaciones conforme a lo expuesto se distribuirá en la forma que se indica en el Resumen General de Recursos y Gastos del CAPITULO I;

*[Firma]*  
Lic. Agr. ALFONSO JOAN MORA  
SECRETARIO GENERAL DE IRRIGACION  
M.C.A. y S.T.A.  
Departamento General de Irrigación

*[Firma]*  
Lic. Agr. GUSTAVO W. VILLAS  
SECRETARIO GENERAL DE IRRIGACION  
M.C.A. y S.T.A.  
Departamento General de Irrigación


Lic. JUAN FACUNDO CAHIZA  
CONTADOR EN CONTABILIDAD  
M.C.A. y S.T.A.  
Departamento General de Irrigación

Lic. Agr. RENATO L. MARINELLI  
SECRETARIO GENERAL DE IRRIGACION  
M.C.A. y S.T.A.  
Departamento General de Irrigación

Dr. LEONARDO RUBEN MUZZINO  
REGISTRADO EN M.C.A. y S.T.A.  
Departamento General de Irrigación  
Página 1 de 50

# Presupuesto de gastos y calculos de recursos



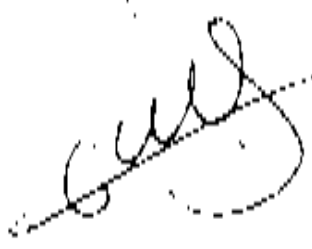

## *Ejercicio 2021*



**CAPÍTULO I**

**RESUMEN GENERAL DE RECURSOS Y GASTOS  
POR ZONAS**

|                   |  | <b>RECURSOS</b>         | <b>GASTOS</b>           |
|-------------------|--|-------------------------|-------------------------|
| <b>ANEXO I</b>    | SEDE CENTRAL                                     | 328.249.791,75          | 349.493.027,90          |
| <b>ANEXO II</b>   | CUENCA RIO MENDOZA                               | 155.985.635,47          | 133.309.569,61          |
| <b>ANEXO III</b>  | CUENCA RIO TUNUYAN INFERIOR                      | 61.291.488,07           | 70.491.897,18           |
| <b>ANEXO IV</b>   | CUENCA RIO TUNUYAN SUPERIOR Y TUPUNGATO          | 60.913.707,29           | 66.992.250,31           |
| <b>ANEXO V</b>    | CUENCA RIO DIAMANTE                              | 54.454.242,92           | 65.647.144,38           |
| <b>ANEXO VI</b>   | CUENCA RIO ATUFI                                 | 65.464.431,00           | 62.932.396,36           |
| <b>ANEXO VII</b>  | CUENCA RIO MALARGUE GRANDE, BARRANCAS Y COLORADO | 29.385.570,35           | 21.285.651,50           |
| <b>ANEXO VIII</b> | AGUAS SUBTERRANEAS                               | 294.030.855,56          | 298.700.050,98          |
| <b>ANEXO IX</b>   | CONTROL DE CONTAMINACION                         | 101.600.791,93          | 117.402.496,20          |
| <b>ANEXO X</b>    | OBRAS MENORES                                    | 209.187.371,36          | 209.187.371,36          |
| <b>ANEXO XI</b>   | RED TELLMETRICA                                  | 78.896.048,20           | 78.017.658,95           |
| <b>ANEXO XII</b>  | FONDO DE DESARROLLO HIDRICO LEY PROV N° 7490     | 199.325.301,90          | 199.325.301,90          |
| <b>ANEXO XIII</b> | GENERACION HIDROELECTRICA LEY N° 6088            | 141.361.197,20          | 141.361.197,20          |
| <b>TOTAL</b>      |  | <b>1.779.128.413,00</b> | <b>1.779.128.413,00</b> |



CAPITULO II  
DE LOS RECURSOS


Artículo 2º. OBTENCIÓN DE LOS RECURSOS

El presupuesto de los gastos autorizados por el Artículo 1º será cubierta con los siguientes recursos:



I. RECURSOS CORRIENTES


|  |                |                |
|--|----------------|----------------|
| <b>1- CUOTA SOSTENIMIENTO EJ.VIGENTE</b> | 106.279.791,75 | 106.279.791,75 |
| <b>CUENCA RÍO MENDOZA</b>                |                | 135.380.835,47 |
| Subdelegación                            | 69.329.221,98  |                |
| Dique Cipolletti y Canales Derivados     | 25.696.442,31  |                |
| Trabajos Varios con Equipos de Máquinas  | 27.572.721,17  |                |
| Generación Hidroeléctrica                | 12.782.250,00  |                |
| <b>CUENCA DEL RÍO TUNUYAN INFERIOR</b>   |                | 46.289.488,07  |
| Subdelegación                            | 30.484.978,44  |                |
| Dique Tiburcio Bonegas                   | 7.971.154,08   |                |
| Trabajos Varios con Equipos de Máquinas  | 7.717.588,16   |                |
| Generación Hidroeléctrica                | 115.751,40     |                |
| <b>CUENCA DEL RÍO TUNUYAN SUPERIOR</b>   |                | 39.548.063,66  |
| Subdelegación                            | 26.462.681,03  |                |
| Dique Valle de Uco - Yaucha y Aguada     | 4.307.147,12   |                |
| Trabajos Varios con Equipos de Máquinas  | 8.778.235,51   |                |
| <b>CUENCA RÍO LAS TUNAS</b>              |                | 1.713.643,63   |
| Dique Río Las Tunas                      | 1.713.643,63   |                |
| <b>CUENCA DEL RÍO DIAMANTE</b>           |                | 35.552.242,92  |
| Subdelegación                            | 20.556.193,15  |                |
| Dique Galléu Vitali                      | 4.074.377,21   |                |
| Trabajos Varios con Equipos de Máquinas  | 8.757.172,56   |                |

  
Pagina 1 de 36




|  |                       |                       |
|--|-----------------------|-----------------------|
| Generación Hidroeléctrica                                | 2.164.500,00          |                       |
| <b>CUENCA DEL RIO ATUEL Y SALADO CON LA JUNTA</b>        |                       | <b>42.667.431,00</b>  |
| Subdelegación  | 22.988.366,12         |                       |
| Dique Rincón del Indio                                   | 1.406.690,00          |                       |
| Dique Canal Marginal del Atuel                           | 3.000.299,67          |                       |
| Trabajos Varios con Equipos de Máquinas                  | 11.367.075,25         |                       |
| Generación Hidroeléctrica                                | 3.900.000,00          |                       |
| <b>CUENCA RIO MALARGUE, GRANDE, BARRANCAS Y COLORADO</b> |                       | <b>24.984.570,35</b>  |
| Jefatura   | 18.820.738,24         |                       |
| Dique Blas Rissoli                                       | 3.712.599,90          |                       |
| Trabajos Varios con Equipos de Máquinas                  | <u>2.451.232,21</u>   |                       |
| <b>2- AGUAS SUBTERRANEO EJERCICIO VIGENTE</b>            | <b>196.430.855,56</b> | <b>196.430.855,56</b> |
| <b>3- CONTAMINACION CUOTA RUE EJ. VIGENTE</b>            | <b>56.000.791,93</b>  | <b>56.000.791,93</b>  |
| <b>4- RED TELEMETRICA EJ. VIGENTE</b>                    | <b>47.896.048,20</b>  | <b>47.896.048,20</b>  |
| <b>5- CUOTA SOSTENIMIENTO EJERCICIO VENCIDO</b>          | <b>40.000.000,00</b>  | <b>40.000.000,00</b>  |
| <b>CUENCA RIO MENDOZA</b>                                |                       | <b>18.915.000,00</b>  |
| Subdelegación  | 15.600.000,00         |                       |
| Dique Cipolletti y Canales Derivados                     | 1.950.000,00          |                       |
| Trabajos Varios con Equipos de Máquinas                  | 1.365.000,00          |                       |
| <b>CUENCA DEL RIO TUNUYAN INFERIOR</b>                   |                       | <b>13.650.000,00</b>  |
| Subdelegación  | 6.850.000,00          |                       |
| Dique Tiburcio Benegas                                   | 3.900.000,00          |                       |
| Trabajos Varios con Equipos de Máquinas                  | 3.900.000,00          |                       |
| <b>CUENCA DEL RIO TUNUYAN SUPERIOR</b>                   |                       | <b>21.450.000,00</b>  |
| Subdelegación  | 21.450.000,00         |                       |



  


  
 Página 4 de 6

**RESOLUCIÓN N° 0686**

|  |                      |                      |
|--|----------------------|----------------------|
| Dique Valle de Uco - Yaucha y Aguinda                    | 5.850.000,00         |                      |
| Trabajos Varios con Equipos de Máquinas                  | 5.850.000,00         |                      |
| <b>CUENCA RIO LAS TUNAS</b>                              |                      | <b>5.850.000,00</b>  |
| Dique Río Las Tunas                                      | 5.850.000,00         |                      |
| <b>CUENCA DEL RIO DIAMANTE</b>                           |                      | <b>17.550.000,00</b> |
| Subdelegación  | 5.850.000,00         |                      |
| Dique Galileo Vitali                                     | 5.850.000,00         |                      |
| Trabajos Varios con Equipos de Máquinas                  | 5.850.000,00         |                      |
| <b>CUENCA DEL RIO ATUEL Y SALADO CON LA JUNTA</b>        |                      | <b>21.450.000,00</b> |
| Subdelegación  | 5.850.000,00         |                      |
| Dique Rincón del Indio                                   | 5.850.000,00         |                      |
| Trabajos Varios con Equipos de Máquinas                  | 9.750.000,00         |                      |
| <b>CUENCA RIO MALARGUE, GRANDE, BARRANCAS Y COLORADO</b> |                      | <b>3.705.000,00</b>  |
| Jefatura   | 1.850.000,00         |                      |
| Dique Blas Urzola  | 975.000,00           |                      |
| Trabajos Varios con Equipos de Máquinas                  | 780.000,00           |                      |
| <b>6- AGUAS SUBTERRANEAS EJERCICIOS VENCIDOS</b>         | <b>67.600.000,00</b> | <b>67.600.000,00</b> |
| <b>7- CONTAMINACION CUOTA RUE EJ.VENCIDOS</b>            | <b>15.600.000,00</b> | <b>15.600.000,00</b> |
| <b>8- RED TELEMETRICA EJ. VENCIDO</b>                    | <b>26.000.000,00</b> | <b>26.000.000,00</b> |
| <b>9- DERECHOS DE TRANSFERENCIAS Y OTROS</b>             | <b>30.000.000,00</b> | <b>30.000.000,00</b> |
| <b>10- EVENTUALES</b>                                    | <b>30.000.000,00</b> | <b>30.000.000,00</b> |
| <b>11-INGRESOS POR GESTION DE APREMIO</b>                | <b>15.000.000,00</b> | <b>15.000.000,00</b> |
| <b>12-INTERESES EJ.VIGENTE Y VENCIDOS</b>                |                      | <b>22.774.000,00</b> |


  
  


  
  
 Página 5 de 50

|  |                      |                         |
|--|----------------------|-------------------------|
| I-   | 15.000.000,00        |                         |
| II-  | 1.690.000,00         |                         |
| III-   | 1.352.000,00         |                         |
| IV   | 1.352.000,00         |                         |
| V-   | 1.352.000,00         |                         |
| VI-  | 1.352.000,00         |                         |
| VII  | 676.000,00           |                         |
| <b>13. OTROS RECURSOS</b>                                    |                      | <b>66.960.999,91</b>    |
| a- Gastos de Corta   | 5.000.000,00         |                         |
| b- Saldo sin utilizar Fondo Crisis Hídrica Res.              | 23.000.000,00        |                         |
| c- Ingresos por emisión y distribución boletos               | 21.970.000,00        |                         |
| d- Gastos de Notificación y Corta de Agua                    | 5.000.000,00         |                         |
| e- Multas  | 11.999.999,91        |                         |
| <b>14- OTROS RECURSOS AGUAS SUBTERRANEAS</b>                 | <b>20.000.000,00</b> | <b>20.000.000,00</b>    |
| <b>15- OTROS RECURSOS CONTAMINACION</b>                      |                      | <b>60.000.000,00</b>    |
| a- Multas  | 10.000.000,00        |                         |
| b- Rentas Financieras  | 30.000.000,00        |                         |
| c -Otros Recursos Contaminación (Inspección, Análisis, etc.) | 20.000.000,00        |                         |
| <b>TOTAL RECURSOS CORRIENTES</b>                             |                      | <b>1.229.252.542,54</b> |

**II- RECURSOS DE CAPITAL**

|   |               |
|---|---------------|
| a- Reembolso Obras Dto. Ley 555/75                        | 30.595.296,56 |
| b- Reembolsos de Obras Anexo XII Fondo Desarrollo Hídrico | 82.129.962,70 |
| c- Recursos Generación Hidroeléctrica Anexo XIII          | 45.795.750,00 |
| Río Mendoza   | 29.825.250,00 |
| Río Tunuyán Interior                                      | 1.820.000,00  |
| Río Diamante  | 5.050.500,00  |
| Río Ajuá  | 9.100.000,00  |
| d- Reservas Ley 6088                                      | 77.000.000,00 |
| Río Mendoza   | 60.000.000,00 |
| Río Tunuyán Interior                                      | 6.000.000,00  |
| Río Diamante  | 6.000.000,00  |



|   |              |                |
|---|--------------|----------------|
| Río Atuel                                 | 5.000.000,00 |                |
| d- Fondo Permanente Anexo X               |              | 178.592.074,80 |
| e- Reemb. Obras Generación Hidroeléctrica |              | 18.565.447,20  |
| f- Fondo Adquisición Máquinas             |              | 71.195.339,20  |
| g- Reembolso Obras F.A.C.C.               |              | 16.000.000,00  |
| h- Rentas Financieras                     |              | 30.000.000,00  |

**TOTAL RECURSOS DE CAPITAL** **549.873.870,46**

**TOTAL RECURSOS DEL EJERCICIO 2021** **1.779.126.413,00**


**Artículo 3°. DISPOSICIONES GENERALES**

Los importes, proratas, contribuciones e intereses y otras cargas fijadas por esta Resolución quedan sujetas a reajustes durante la vigencia del Presupuesto de Gastos y Cálculos de Recursos, que por la presente se sanciona.


**Artículo 4°. CONTRIBUCIONES POR USO Y CUENCA**

Las erogaciones previstas en los Anexos II al VII, X y XI del artículo primero, se financiarán con recursos establecidos por hectáreas fracción por entero, de acuerdo a los distintos usos y según el detalle que se describe a continuación:

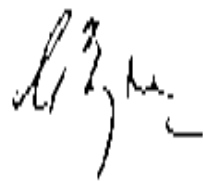


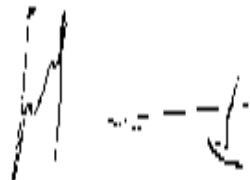

| Cuenca / Sub Anexo / Uso  | Hec.    | \$ / Ha  |
|---|---------|----------|
| <b>II - CUENCA DEL RIO MENDOZA</b>  |         |          |
| A - Cuota de Sostentamiento Río Mendoza, incluido Sostentamiento Sede Central |         |          |
| Uso Agrícola  | 111.635 | 257,03   |
| Uso Abastecimiento Poblacional  | 8.186   | 1.485,90 |
| Uso Industrial  | 15.714  | 771,10   |
| Uso Público   | 4.325   | 385,55   |
| Uso Recreativo  | 20.993  | 1.028,13 |
| Refuerzo de Verano  | 10.285  | 257,03   |
| Uso Recreativo/Urbeño hasta 500mts.   | 6.478   | 514,06   |
| Uso Recreativo/Urbeño 501 h. 750mts.  | 4.287   | 771,10   |
| Desagües del Pastora  | 224     | 925,32   |




| Cuenca / Sub Anexo / Uso                                | Hec.   | \$ / Ha |
|---|--------|---------|
| <b>U - Dique Cipolleth y Canales Matrices Derivados</b> |        |         |
| <b>Sub Anexo II.1 - A</b>                               |        |         |
| Uso Agrícola  | 35.348 | 86,14   |
| Uso Abastecimiento Poblacional                          | 2.508  | 497,97  |
| Uso Industrial  | 348    | 258,42  |
| Uso Público   | 3.618  | 129,21  |
| Uso Recreativo  | 10.605 | 344,56  |
| Uso Recreativo/Urbano-hasta 500 mts.                    | 5.653  | 172,28  |
| Uso Recreativo/Urbano 501 h. 750 mts.                   | 4.368  | 258,42  |
| Refuerzo de Verano                                      | 10.285 | 86,14   |
| <b>Sub Anexo II.1 - B</b>                               |        |         |
| Uso Agrícola  | 80.718 | 111,98  |
| Uso Abastecimiento Poblacional                          | 2.022  | 697,36  |
| Uso Industrial  | 765    | 335,94  |
| Uso Público   | 3.913  | 167,97  |
| Uso Recreativo  | 13.109 | 447,92  |
| Refuerzo de Verano                                      | 430    | 111,98  |
| Uso Recreativo/Urbano hasta 500 mts.                    | 6.351  | 273,96  |
| Uso Recreativo/Urbano 501 h. 750mts.                    | 4.598  | 335,94  |
| Uso Fuerza Motriz                                       | 234    | 167,97  |




| Cuenca / Sub Anexo / Uso                  | Has.   | \$ / Ha  |
|---|--------|----------|
| <b>C. Trabajo Equipos Mecánicos para:</b> |        |          |
| <b>Sub - Anexo II.2 - A</b>               |        |          |
| Uso Agrícola                              | 12,917 | 141,10   |
| Uso Abastecimiento Poblacional            | 2,194  | 815,69   |
| Uso Industrial                            | 111    | 423,29   |
| Uso Público                               | 3,616  | 211,65   |
| Uso Recreativo                            | 9,798  | 564,39   |
| Refuerzo de Verano                        | 430    | 141,10   |
| Uso Recreativo/Urbano - hasta 500mts      | 5,682  | 282,20   |
| Uso Recreativo/Urbano - 501 h. 750mts     | 4,514  | 423,29   |
| Uso Fuerza Motriz                         | 4      | 211,65   |
| <b>Sub - Anexo II.2 - B</b>               |        |          |
| Uso Agrícola                              | 21,931 | 183,43   |
| Uso Abastecimiento Poblacional            | 2,082  | 1,060,39 |
| Uso Industrial                            | 24     | 550,28   |
| Uso Público                               | 399    | 275,14   |
| Uso Recreativo                            | 6,527  | 733,71   |
| Uso Recreativo/Urbano - hasta 500mts      | 328    | 366,86   |
| Uso Recreativo/Urbano - 501 h. 750mts     | 156    | 550,28   |
| Uso Fuerza Motriz                         | 546    | 275,14   |
| <b>Sub - Anexo II.2 - C</b>               |        |          |
| Uso Agrícola                              | 46,902 | 183,43   |
| Uso Público                               | 152    | 275,14   |
| Uso Recreativo                            | 851    | 733,71   |
| Uso Recreativo/Urbano - hasta 500mts      | 563    | 366,86   |
| Uso Recreativo/Urbano - 501 h. 750mts     | 87     | 550,28   |
| Desagües del Pescaña                      | 224    | 183,43   |

| Cuenca / Sub Anexo / Uso  | Has.   | \$ / Ha  |
|---|--------|----------|
| <b>III - CUENCA DEL RIO TUNUYÁN INFERIOR</b>  |        |          |
| <b>A - Cuota de Sostentamiento Río Tunuyán Inferior, incluido Sostentamiento Verde Centro</b> |        |          |
| Uso Agrícola  | 89,468 | 413,44   |
| Uso Industrial  | 27     | 1,240,02 |
| Uso Público   | 1,215  | 620,01   |
| Uso Recreativo  | 1,879  | 1,653,36 |
| Uso Recreativo/Urbano - hasta 500mts  | 529    | 826,68   |
| Uso Recreativo/Urbano - 501 h. 750mts   | 68     | 1,240,02 |
| Uso Fuerza Motriz   | 5      | 620,01   |
| <b>U - Dique Gobernador Tiburcio Henríquez para:</b>  |        |          |
| <b>Sub - Anexo III.1</b>  |        |          |
| Uso Agrícola  | 88,355 | 109,19   |
| Uso Industrial  | 27     | 322,57   |
| Uso Público   | 1,215  | 163,79   |
| Uso Recreativo  | 1,966  | 436,76   |
| Uso Recreativo/Urbano - hasta 500mts  | 501    | 218,38   |
| Uso Recreativo/Urbano - 501 h. 750mts   | 68     | 327,57   |
| Uso Fuerza Motriz   | 5      | 163,79   |
| <b>C - Tratado Equipos Mecánicos para:</b>  |        |          |
| <b>Sub - Anexo III.2</b>  |        |          |
| Uso Agrícola  | 87,833 | 106,69   |
| Uso Industrial  | 27     | 320,07   |
| Uso Público   | 1,215  | 160,03   |
| Uso Recreativo  | 1,381  | 426,26   |
| Uso Recreativo/Urbano - hasta 500mts  | 481    | 213,38   |
| Uso Recreativo/Urbano - 501 h. 750mts   | 73     | 320,07   |
| Uso Fuerza Motriz   | 5      | 160,03   |



| Cuenca / Sub Anexo / Uso   | Hec.   | \$ / Hec |
|--|--------|----------|
| <b>IV - A - CUENCA DEL RIO TUNUYÁN SUPERIOR Y TUPUNGATO</b>                            |        |          |
| A - Cuota de sostenimiento Río Tunuyán Superior, incluido Sostentamiento de S. Central |        |          |
| Uso Agrícola   | 55.150 | 352,50   |
| Uso Abastecimiento Población   | 373    | 2.037,80 |
| Uso Industrial   | 5      | 1.057,50 |
| Uso Público  | 796    | 528,75   |
| Uso Recreativo   | 867    | 1.410,00 |
| Uso Piscícola  | 15     | 352,50   |
| Uso Refuerzo de Vertido  | 866    | 352,50   |
| Uso Fuerza Motriz  | 16     | 528,75   |
| Uso Recreativo/Urband - hasta 500mts   | 133    | 705,00   |
| Uso Recreativo/Urband - 501 h. 750mts  | 23     | 1.057,50 |
| B - Dique Valle de Uco:  |        |          |
| Sub - Anexo IV.1   |        |          |
| Uso Agrícola   | 19.153 | 160,38   |
| Uso Industrial   | 4      | 481,14   |
| Uso Público  | 313    | 240,57   |
| Uso Recreativo   | 198    | 641,52   |
| Uso Recreativo/Urband - hasta 500mts   | 10     | 320,76   |
| Uso Recreativo/Urband - 501 h. 750mts  | 5      | 481,14   |
| Refuerzo de Vertido  | 273    | 160,38   |
| Sub - Anexo IV.2   |        |          |
| Uso Agrícola   | 2.014  | 160,38   |
| Uso Público  | 120    | 240,57   |
| Uso Recreativo/Urband - hasta 500mts   | 61     | 320,76   |
| Uso Recreativo/Urband - 501 h. 750mts  | 0      | 481,14   |
| Uso Recreativo   | 82     | 641,52   |
| Dique Yaucha   |        |          |
| Sub - Anexo IV.3   |        |          |
| Uso Agrícola   | 4.456  | 230,90   |
| Uso Público  | 58     | 346,36   |
| Uso Recreativo   | 69     | 923,62   |
| Uso Recreativo/Urband - hasta 500mts   | 3      | 461,81   |
| Uso Recreativo/Urband - 501 h. 750mts  | 1      | 692,71   |
| Uso Abastecimiento Poblacional   | 10     | 1.334,86 |
| Dique Aguada   |        |          |
| Sub - Anexo IV.4   |        |          |
| Uso Agrícola   | 3.588  | 230,90   |
| Uso Público  | 59     | 346,36   |
| Uso Recreativo/Urband - hasta 500mts   | 1      | 461,81   |
| Uso Recreativo   | 13     | 923,62   |
| C - Trabajo Equipos Mecánicas para:  |        |          |
| Sub - Anexo IV.5   |        |          |
| Uso Agrícola   | 43.817 | 241,89   |
| Uso Abastecimiento Población   | 48     | 1.398,36 |
| Uso Industrial   | 5      | 725,67   |
| Uso Público  | 732    | 362,83   |
| Uso Recreativo   | 663    | 967,56   |
| Refuerzo de Vertido  | 273    | 241,89   |
| Fuerza Motriz  | 15     | 362,83   |
| Uso Recreativo/Urband - hasta 500mts   | 83     | 483,78   |
| Uso Recreativo/Urband - 501 h. 750mts  | 17     | 725,67   |
| Uso Piscícola  | 15     | 241,89   |




*[Handwritten signature]*

*[Handwritten signature]*


*[Handwritten signature]*

| Cuenca / Sub Anexo / Uso                                       | Has.   | \$ / Ha  |
|--|--------|----------|
| A Cuenca de sostenimiento Zona de Tupungato, incluido Anexo B: |        |          |
| Uso Agrícola   | 13.054 | 135,96   |
| Uso Abastecimiento Población                                   | 231    | 785,99   |
| Uso Público  | 64     | 203,94   |
| Uso Recreativo   | 164    | 543,84   |
| Refuerzo de Verano   | 410    | 135,96   |
| Fuerza Motriz  | 1      | 203,94   |
| Uso Minero y Petrolero   | 8      | 135,96   |
| Uso Recreativo/Urbano - hasta 500mts.                          | 57     | 271,92   |
| Uso Recreativo/Urbano- 501 h. 750mts.                          | 6      | 407,88   |
| Uso Refuerzo de Verano (Perm.Prec.)                            | 866    | 203,94   |
| B Dique Río Las Tunas  |        |          |
| Sub - Anexo IV.6   |        |          |
| Uso Agrícola   | 5.071  | 235,03   |
| Uso Abastecimiento Población                                   | 230    | 1.358,70 |
| Uso Público  | 53     | 352,54   |
| Uso Recreativo   | 153    | 940,11   |
| Uso Refuerzo de Verano (P. Precario)                           | 846    | 352,54   |
| Fuerza Motriz  | 1      | 352,54   |
| Uso Recreativo/Urbano - hasta 500mts.                          | 51     | 470,06   |
| Uso Recreativo/Urbano- 501 h. 750mts.                          | 6      | 705,08   |
| Refuerzo de Verano   | 439    | 235,03   |






| Cuenca / Sub Anexo / Uso   | Haa.   | \$ / Ha  |
|--|--------|----------|
| <b>V - CUENCA DEL RIO DIAMANTE</b>   |        |          |
| <b>A - Cuota de Sostenimiento Río Diamante, Includo Sostenimiento de Sede Central:</b> |        |          |
| Uso Agrícola   | 77.589 | 312,13   |
| Uso Abastecimiento Población   | 681    | 1.804,40 |
| Uso Industrial   | 8      | 936,38   |
| Uso Público  | 961    | 468,19   |
| Uso Recreativo   | 6.209  | 1.248,50 |
| Uso Fuerza Motriz  | 10     | 468,19   |
| Refuerzo de Verano   | 5      | 312,13   |
| Uso Recreativo/Urbano -hasta 500mts.   | 315    | 624,25   |
| Uso Recreativo/Urbano 501 h. 750mts.   | 319    | 936,38   |
| Uso Ganadero   | 10     | 312,13   |
| <b>B - Cique Galileo Vitale para:</b>  |        |          |
| <b>Sub - Anexo V.1</b>   |        |          |
| Uso Agrícola   | 69.596 | 66,86    |
| Uso Abastecimiento Población   | 681    | 386,50   |
| Uso Ganadero   | 10     | 66,86    |
| Uso Público  | 943    | 100,28   |
| Uso Recreativo   | 6.227  | 267,43   |
| Uso Fuerza Motriz  | 10     | 200,57   |
| Refuerzo de Verano   | 5      | 66,86    |
| Uso Recreativo/Urbano -hasta 500mts.   | 334    | 133,71   |
| Uso Recreativo/Urbano- 501 h. 750mts.  | 331    | 200,57   |
| Uso Industrial   | 3      | 200,57   |
| <b>C - Trabajo Equipos Mecánicos para:</b>   |        |          |
| <b>Sub - Anexo V.2</b>   |        |          |
| Uso Agrícola   | 75.674 | 135,27   |
| Uso Abastecimiento Población   | 681    | 781,98   |
| Uso Industrial   | 8      | 405,80   |
| Uso Público  | 961    | 202,90   |
| Uso Recreativo   | 6.203  | 541,07   |
| Uso Fuerza Motriz  | 10     | 202,90   |
| Refuerzo de Verano   | 5      | 135,27   |
| Uso Recreativo/Urbano hasta 500mts.  | 334    | 270,54   |
| Uso Recreativo/Urbano 501 h. 750mts.   | 331    | 405,80   |
| Uso Ganadero   | 10     | 135,27   |



| Cuenca / Sub Anexo / Uso  | Haa.    | \$/ Ha   |
|---|---------|----------|
| <b>VI - CUENCA DEL RÍO ATUEL Y RÍO SALADO CONCESIÓN LA JUNTA</b>                  |         |          |
| <b>A - Cauda Sostenimiento Río Atuel, incluido Sostenimiento de Sede Central:</b> |         |          |
| Uso Agrícola  | 115,905 | 312,13   |
| Uso Abastecimiento Población  | 169     | 1,804,40 |
| Uso Pública   | 211     | 968,19   |
| Uso Recreativo  | 1,144   | 1,298,50 |
| Uso Industrial  | 40      | 936,38   |
| Uso Recreativo/ Urbano - hasta 500mts   | 199     | 624,25   |
| Uso Recreativo/ Urbano- 501 h. 750mts   | 141     | 936,38   |
| Uso Ganadero  | 30      | 112,14   |
| <b>B Dique Rinón del Indio y Canal Matriz Nuevo Alvear para:</b>                  |         |          |
| <b>Sub Anexo VI.1</b>   |         |          |
| Uso Agrícola  | 45,424  | 48,03    |
| Uso Pública   | 190     | 72,04    |
| Uso Recreativo  | 452     | 192,12   |
| Uso Recreativo/ Urbano - hasta 500mts   | 175     | 96,06    |
| Uso Recreativo/ Urbano- 501 h. 750mts   | 123     | 144,09   |
| Abastecimiento Población  | 100     | 277,66   |
| <b>B Dique Canal Marginal del Atuel para:</b>                                     |         |          |
| <b>Sub Anexo VI.2</b>   |         |          |
| Uso Agrícola  | 32,948  | 57,11    |
| Uso Recreativo  | 606     | 228,42   |
| Uso Abastecimiento Población  | 100     | 330,12   |
| Uso Pública   | 195     | 85,66    |
| Uso Recreativo/ Urbano - hasta 500mts   | 215     | 114,21   |
| Uso Recreativo/ Urbano- 501 h. 750mts   | 138     | 171,32   |
| Uso Industrial  | 40      | 171,32   |
| <b>C. Trabajo Equipos Mecánicas para:</b>   |         |          |
| <b>Sub Anexo VI.3</b>   |         |          |
| Uso Agrícola  | 25,102  | 156,95   |
| Uso Pública   | 3       | 235,41   |
| Uso Recreativo  | 277     | 627,80   |
| Uso Recreativo/ Urbano- 501 h. 750mts   | 19      | 111,90   |
| Uso Ganadero  | 15      | 156,95   |
| <b>Sub Anexo VI.4</b>   |         |          |
| Uso Agrícola  | 82,948  | 169,27   |
| Uso Pública   | 195     | 253,91   |
| Uso Recreativo  | 606     | 677,08   |
| Abastecimiento Población  | 100     | 978,55   |
| Uso Recreativo/ Urbano - hasta 500mts   | 215     | 338,54   |
| Uso Recreativo/ Urbano- 501 h. 750mts   | 138     | 507,81   |
| Uso Industrial  | 40      | 507,81   |



| Cuenca / Sub Anexo / Uso   | Has.  | \$ / Ha  |
|--|-------|----------|
| <b>VII - CUENCA DEL RÍO MALARGUE</b>   |       |          |
| A - Cuota sostenimiento Zona Malargüe, incluido Sostenimiento de Sede Central: |       |          |
| Uso Agrícola   | 1.048 | 322,06   |
| Uso Agrícola Código Contable 82.33/34-82.36                                    | 3.607 | 206,47   |
| Uso Abastecimiento Población   | 129   | 1.061,09 |
| Uso Industrial   | 16    | 966,19   |
| Uso Público  | 342   | 483,09   |
| Uso Recreativo   | 2.798 | 1.288,25 |
| Uso Minero y Petrolero   | 965   |          |
| Uso Recreativo/Urbanano -hasta 500mts  | 72    | 644,13   |
| Uso Recreativo   | 13    | 322,06   |
| B - Dique Las Brisas para:   |       |          |
| Sub Anexo VII.1  |       |          |
| Uso Agrícola   | 3.534 | 334,27   |
| Uso Abastecimiento Población   | 90    | 1.912,39 |
| Uso Industrial   | 16    | 1.002,80 |
| Uso Público  | 339   | 501,40   |
| Uso Recreativo   | 2.778 | 1.317,06 |
| Uso Recreativo/Urbanano -hasta 500mts  | 72    | 668,53   |
| Uso Recreativo/Urbanano -501 hasta 750mts                                      | 2     | 9,66     |
| C - Trabajo Equipos Mecánicos para:  |       |          |
| Sub Anexo VII.2  |       |          |
| Uso Agrícola   | 4.501 | 205,14   |
| Uso Abastecimiento Población   | 129   | 1.105,07 |
| Uso Industrial   | 16    | 615,40   |
| Uso Público  | 342   | 307,70   |
| Uso Recreativo   | 2.778 | 820,53   |
| Uso Mineral  | 15    |          |
| Uso Recreativo/Urbanano -hasta 500mts  | 72    | 410,26   |
| Uso Recreativo/Urbanano -501 hasta 750mts                                      | 2     | 9,66     |

**X - OBRAS MENORES**

Fondo Permanente (TARIFA 4) Aporte de Concesionarios de derechos de Agua Superficial de Dominio Público o Privado por Hectarea y por Año, Decreto Ley N° 333/72:

|                      |         |           |
|----------------------|---------|-----------|
| RIO MENDOZA          | 111,635 | \$ 416,00 |
| RIO LUNUYAN INFERIOR | 88,468  | \$ 286,00 |
| RIO LUNUYAN SUPERIOR | 56,158  | \$ 364,00 |
| RIO LA YUTINAS       | 13,654  | \$ 286,00 |
| RIO DIAMANTE         | 77,589  | \$ 286,00 |
| RIO APUDE            | 115,905 | \$ 286,00 |
| RIO MALARGUE         | 4,655   | \$ 286,00 |

**XI - RED TELEMETRICA**

Sostenimiento Red Telemétrica (TARIFA 15), Aporte de Concesionarios de derechos de Agua Superficial de Dominio Público o Privado por Hectarea y por Año, excepto los CC 1288, 1937 y 1942/1944 (Resol. 312/04 de este H. Cuerpo):

558.229 Has. \$ 143,00

**XII - FONDO ADQUISICION MAQUINA - FONDO DE DESARROLLO HIDRICO**

Fondo Adquisición Máquinas (TARIFA 710) Aporte de Concesionarios de derechos de Agua Superficial de Dominio Público o Privado por Hectarea y por Año:

561.392 Has. \$ 143,00

**Artículo 5° RELACION DE TARIFFAS DE ACUERDO CON LOS USOS**

Establézase la siguiente relación de precios de tarifas de acuerdo a los distintos usos para los que se destine el derecho de agua superficial y subterráneo, tomando como base, el precio de la tarifa del uso agrícola:

*[Handwritten signatures and scribbles]*

Página 15 de 56

| USO                        | SUPERFICIAL<br>Relación respecto del<br>uso AGRÍCOLA | SUBTERRANEO<br>Relación respecto del<br>uso AGRÍCOLA |
|----------------------------|--|--|
| Agrícola                   | 1  | 1  |
| Abastecimiento Poblacional | 5,781  | 1  |
| Industrial                 | 3  | 3  |
| Público                    | 1,5  | 1,5  |
| Recreativo                 | 4  | 4  |
| Recreativo-Urbano h/500m   | 2  |  |
| Recreativo-Urbano h/750m   | 3  |  |
| Refuerzo de Verano         | 1  |  |
| Fuerza Motriz              | 1,5  |  |
| Canaifero                  | 1  |  |
| Piscícola                  | 1  |  |
| Consorcio/Urbanización     | 3  |  |

**Uso Acueducto-Canaifero (Res. 182/19 H.T.A.)**

Cuota Costeamiento Subdelegación \$ 0,60 por Ha.

**Artículo 6° VALOR LLAVE - FONDO POTRERILLOS**


Establézcase para el ejercicio 2021, el valor llave Fondo Potrerillos (TARIFA 15°) para todos aquellos permisos provisionales o nuevas concesiones otorgadas en el marco de la Ley en la Cuenca del Río Mendoza, de acuerdo a la metodología descrita en Anexo adjunto, en la suma de \$ 29,4 por m<sup>3</sup>, independientemente del uso.

Recomiéndase a Superintendencia a mantener actualizada en forma permanente la metodología de cálculo y a profundizar el análisis a los efectos de determinar el valor del Fondo Potrerillos en el futuro.

**Artículo 7° TARIFA PARA USO PETROLERO Y MINERO**

Establézcase el siguiente régimen de tributación para el Uso Petrolero y Minero:

- PESOS CUARENTA (\$ 40,00) (TARIFAS 238 y 239)** Fijase un canon (por cada m<sup>3</sup>) de agua superficial o subterránea, utilizada con la finalidad de exploración, perforación y reparación de pozos petroleros, como también con la finalidad de explotación, plantas de tratamiento de crudo o recuperación de pozos petroleros. Cuando el uso sea para actividades de estimulación hidráulica en yacimientos no convencionales, fijase un canon por cada m<sup>3</sup> de agua superficial o subterránea de **PESOS SIETEENTA (\$70,00) (TARIFAS 281 y 282)**.



b) PESOS SETENTA (\$ 70,00) (TARIFAS 240 y 241) Fijase en concepto de permiso provisorio/concesión un canon por cada m<sup>3</sup> de agua superficial o subterránea utilizada con la finalidad de exploración y/o explotación minera. Sin perjuicio de las demás contribuciones financieras que oportunamente establezca este H. Tribunal Administrativo."

c) Establezcase que los ingresos que se produzcan por los conceptos indicados en los incisos a) y b), deberán ser distribuidos en la proporción del 50%, para el Anexo I (Sede Central), y el 50% restante para el Anexo del Río respectivo. Como ingreso de Agua Subterránea en la misma proporción 50% Sostentamiento de Sede Central y 50% como recurso de Agua Subterránea para la cuenca respectiva.

Fijese un importe de PESOS QUINIENTOS MIL (\$ 500.000,00) en los casos en que se detecten usos clandestinos de agua, por parte de Empresas Petroleras o Mineras. Se faculta a los Señores Subdelegados y Jefe de Zona, a aplicar una multa de hasta los montos establecidos en los incisos a) y b), por cada m<sup>3</sup> que se estime ha sido utilizado, sin autorización previa del Departamento General de Irrigación (TARIFA 242).

Los usuarios que tributen por el presente régimen no abonarán los montos determinados por los artículos 4° y 12° de la presente disposición. Los vencimientos se producirán cuatrimestralmente.

#### Artículo 8°: **TARIFA PARA USO DE AGUA MINERAL. (TARIFAS 226-280)**

Establézcase el siguiente régimen de tributación para quienes envasen agua mineral, cualquiera sea la naturaleza jurídica, pública o privada:

- Fijese la obligación tributaria de abonar la suma de PESOS CIENTO (\$ 100,00) por m<sup>3</sup> de agua mineral que se envasa, la que en su tributación no podrá ser inferior al monto fijado por este presupuesto para el tipo de uso que sustitivamente le hubiera correspondido, si fuere el caso.
- En los casos que se detecte el envasado clandestino de agua mineral, se faculta a los Señores Subdelegados y Jefe de Zona la aplicación de una multa de hasta CIENTO (100) VEINTIS el monto establecido en el inciso a).
- Quienes tributen por el presente régimen no abonarán los montos determinados por el artículo 5° y 10° de la presente disposición, de corresponder.

Handwritten signatures and stamps at the bottom of the page. There are several signatures in black ink, some of which are quite stylized. There are also some faint stamps or markings, including a large 'S' and some lines that might be part of a stamp or signature.

Establézcase que los ingresos que se produzcan por los conceptos indicados en este artículo serán destinados a un fondo especial para la realización de estudios y acciones específicas para conocimientos y mejoramiento de la situación de los acuíferos.

**Artículo 9° TARIFA PARA USO RECREATIVO**

Establézcase un régimen de tributación para el Uso Recreativo de acuerdo a las ponderaciones establecidas en el Artículo 5° del presente.

Considérase de Uso Recreativo Urbano aquellas propiedades con derechos de riego de hasta 750 m. para los cuales la tributación estará regida de acuerdo a lo establecido por Resolución 620/18 del I.E.T.A. y lo establecido en el Artículo 5° del presente.

Los concesionarios o permisionarios que consideren afectado su derecho por estar incluídos en esta categoría de uso, podrán solicitar la reconsideración de su empadronamiento, para lo cual deberán presentar constancia actualizada de la inscripción en el RUI como productor agropecuario, monotributo, RENAF, documentación similar y/o informe traido de la Inspección de Cauce.

Por otra parte, y en caso de corresponder, este uso podrá estar sujeto al R.U.L. y a su reglamentación.

**Artículo 10° MANEJO DE LA VEGETACION ACUATICA SUMERGIDA EN EMBALSES**

En aquellos casos en que particulares soliciten la limpieza de vegetación acuática sumergida en los embalses mediante la utilización del equipamiento disponible, deberán abonar la Tarifa 626 – LIMPIEZA EMBALSES, cuyo costo está determinado de la siguiente forma por cada jornada de trabajo el cual estará certificado por la respectiva Subdelegación.

|                              |                    |
|------------------------------|--------------------|
| Combustible (10 lts.):       | \$ 670,00          |
| Traslado equipos y material: | \$ 1.330,00        |
| Horas hombre (2 personas):   | \$ 2.522,00        |
| Coordinación (2 personas):   | \$ 2.522,00        |
| Viajes (4 personas)          | \$ 1.392,00        |
| Amortización Equipos:        | \$ 442,00          |
| <b>TOTAL:</b>                | <b>\$ 8.840,00</b> |

El importe de esta tarifa será un recurso propio de la Subdelegación del Rio Diamante.

*[Handwritten signatures and stamps]*

*[Handwritten signature and stamp]*


**Artículo 11° TASAS POR TRAMITACIONES ADMINISTRATIVAS**

Establézase a partir de la fecha las siguientes tasas:

- a) **PESOS CUATROCIENTOS SESENTA Y CINCO (\$ 465,00) (TARIFA 17)**, por cada expediente cuyo desarchivo sea solicitado.
- b) **PESOS DOS MIL CIENTO CINCUENTA Y CINCO (\$2.155,00) (TARIFA 18)**, por cada inspección que deba realizarse como consecuencia de cualquier trámite que promuevan los interesados, monto que será percibido directamente por el Departamento, por la Inspección de Cauces o por las Asociaciones de Inspecciones, según corresponda, siendo exclusivamente a cargo del Departamento General de Irrigación o de la Inspección de Cauces la provisión de movilidad.

Esta tasa será percibida juntamente con la iniciación de las actuaciones en los siguientes casos:

- 1. Renuncias del derecho de aguas/Resol. 511/17 H.E.A.;
- 2. Toda otra inspección o verificación técnica que demande la afectación vehicular;
- 3. Inspección y/o visita de planos con sistema de captación de los recursos hídricos y unificación de empadronamientos registrados. Deberá ser abonada por el profesional agrimensor actuante o el usuario respectivo al momento de iniciar el trámite de pedido de inspección y/o visita;
- 4. Permiso de enajenación del producido de erradicación o tala de forestales;
- 5. Otorgamiento de derecho de refuerza de veranes;
- 6. Permiso para la ejecución de obras de cualquier naturaleza en cauces públicos de agua y que no esté expresamente regulado;
- 7. **PESOS UN MIL CUATROCIENTOS TREINTA (\$1.430,00) (TARIFA 19)** Por verificación de sistematizaciones de riego en planos de mensura para asegurar las condiciones en que el usuario hará uso de su concesión y/o permiso de aprovechamiento de uso del recurso hídrico. En casos de verificación de cultivos clandestinos se abonará **PESOS DOS MIL QUINIENTOS VEINTICINCO (\$ 2.525,00) (Tarifa 20)**.
- 8. **PESOS CINCO MIL SEISCIENTOS CINCO (\$ 5.605,00) (Tarifa 562)** Trámites de Fraccionamiento: Para los casos de fraccionamientos. Para los casos de verificación de cultivos clandestinos **PESOS DIEZ MIL CIENTO NOVENTA Y CINCO (\$ 10.195,00) (Tarifa 624)**
- 9. **PESOS UN MIL CIENTO CUARENTA (\$ 1.140,00) (TARIFA 244-245)** **PESOS TRES MIL SEISCIENTOS NOVENTA Y CINCO (\$ 3.695,00) (TARIFA 243)**, por cada certificado que se expida sobre existencia o inexistencia y/o aprovechamientos de inscripciones de concesiones o permisos de aguas superficiales, subterráneas y/o inscripción en el RUE.



Handwritten signatures and stamps at the bottom of the page, including a large signature on the left and a stamp on the right.


c) PESOS SETECIENTOS SESENTA Y CINCO (\$ 765,00) (TARIFA 265), por cada padrón parcial cuyo derecho se renuncie, debiendo abonar asimismo por la inspección PESOS DOS MIL CIENTO CINCUENTA Y CINCO (\$ 2.155,00) (TARIFA 18) y por la actuación administrativa correspondiente PESOS QUINIENTOS OCHENTA Y CINCO (\$ 585,00) (TARIFA 251); esta tasa será percibida por el Departamento, la Inspección y/o Asociación de Inspecciones de Canche, según la sede donde se inicie el trámite. Para la renuncia al derecho de uso de agua, cumplidos los requisitos reglamentarios pertinentes, el solicitante deberá abonar el canon anual correspondiente al ejercicio en el que se presenta la renuncia.

d) Por registros de empadronamientos, transferencias y rectificaciones, inhabiliciones, fals. sus cancelaciones o cualquier otro trámite que implique anotaciones en los registros, respecto de inmuebles con derecho de agua, PESOS TRESCIENTOS VEINTICINCO (\$ 325,00) (TARIFA 246) Agua Superficial, por hectárea o fracción que se desglose, debiendo percibirse como mínimo la suma de PESOS TRESCIENTOS VEINTICINCO (\$ 325,00) y como máximo el equivalente a cincuenta (50 HA) Aguas Superficiales, PESOS SEISCIENTOS VEINTE (\$620,00) (TARIFA 214) Agua Subterránea. Estos importes deberán ser cancelados por quien transmite o adquiere según sea el caso.

e) PESOS QUINIENTOS OCHENTA (\$580,00) (TARIFA 266) En concepto de gastos administrativos para aquellos que resulten responsables de la existencia de cultivos clandestinos, por hectárea o fracción menor a la misma. Esta tasa y la que establece el inc. b) punto 7 de este artículo se percibirá:

1. PESOS DOS MIL QUINIENTOS VEINTICINCO (\$ 2.525,00) (TARIFA 20), en concepto de inspección en el momento de presentarse el plano del inmueble en esas condiciones.
2. PESOS UN MIL NOVECIENTOS SESENTA Y CINCO (\$ 1.965,00) (TARIFA 201), por hectárea o fracción menor a la misma, se percibirá conjuntamente con la multa que aplique este HONORABLE TRIBUNAL ADMINISTRATIVO en cumplimiento del artículo 29° de la Ley 1.920 y en oportunidad de comprobarse la existencia de cultivos clandestinos.

f) PESOS MIL SEISCIENTOS OCHENTA (\$ 1.680,00) (TARIFA 53), por la admisión de la presentación del recurso de aclaratoria y revocatoria prevista en los artículos 176° y 177° de la Ley de Procedimiento Administrativo N° 9.003, conforme al artículo 1° de la misma (de aplicación supletoria) y por la admisión de la presentación del recurso de apelación previsto en la Ley de Aguas y en la Ley 322. Superintendencia excepcionalmente y previa acreditación sumaria de la imposibilidad de pago, podrá eximir a los interesados del monto señalado, a los fines de garantizar el derecho de defensa. En caso de resultar favorable el recurso, el valor percibido será reintegrado oportunamente.

The bottom section of the page contains several handwritten signatures in black ink. There are approximately six distinct signatures, some overlapping. To the right of the signatures, there is a circular stamp with a central emblem, which is partially obscured by the ink. The overall appearance is that of a formal document with multiple approvals or signatures.


g) PESOS CIENTO OCHENTA Y CINCO (\$ 185,00) (TARIFA 440), en concepto de gastos administrativos por la gestión de cobro de los ejercicios vencidos de aguas superficiales y subterráneas, que se encuentren o no reclamados por la vía de apremio. Dicho monto será cobrado por padrón parcial y por cuota. Este monto se reducirá en un 50 por ciento para aquellas propiedades cuya superficie empadronada sea igual o inferior a 30 ha, en concepto de gastos administrativos por la gestión de cobro de ejercicios vencidos de RUE. PESOS CUATROCIENTOS VEINTICINCO (\$ 425,00) (TARIFA 268)

h) PESOS QUINIENTOS OCHENTA (\$ 580,00) (TARIFA 249), en concepto de gastos administrativos que deberán cancelar los usuarios y usuarias que se acogen a facilidades de pago. Este monto será percibido por el Departamento, Asociación o Inspección, según donde se realice el trámite. Esta tarifa se incrementará en un 100 % para aquellos casos en que los usuarios que se acogen a planes de facilidades de pago registren como antecedente uno o más planes caducos por motivos imputables a ellos.

i) Establecer los siguientes valores para las tarifas vinculadas a prestaciones administrativas a realizar por el DEPARTAMENTO GENERAL DE IRRIGACION:

1. PESOS QUINIENTOS OCHENTA Y CINCO (\$ 585,00) (TARIFA 251) por cada actuación administrativa que se tramite; esta tasa será percibida por el Departamento, la Inspección y/o Asociación de Inspecciones de Cauce, según la sede donde se inicie el mismo. La presente tarifa incluye entre otros, el trámite de notificación, el que deberá ser cumplido por quien percibe el recurso correspondiente.
2. PESOS OCHENTA Y CINCO (\$ 85,00) (TARIFA 34), por cada hoja que se solicite autenticada. Quedarán exceptuados de la imposición de esta tarifa los concesionarios o permisionarios encuadrados en Emergencia Agropecuario.
3. PESOS SETENTA Y CINCO (\$ 75,00) (TARIFA 16) en concepto de Gastos Administrativos y de Distribución por emisiones masivas.
4. PESOS TRESCIENTOS NOVENTA (\$ 390,00) (TARIFA 142), por cada aviso de deuda o cualquier otra comunicación que sea enviada a los usuarios, sea esta masiva o individualmente a excepción de la establecida por el apartado 3 anterior.
5. PESOS SETENTA Y CINCO (\$ 75,00) (TARIFA 31) por la emisión y/o reimpresión de boletos manuales.

j) PESOS OCHOCIENTOS SESENTA Y CINCO (\$ 865,00) (TARIFA 143), en concepto de gastos administrativos por cada cheque rechazado.



Handwritten signatures and stamps are present at the bottom of the page. On the left, there are several overlapping signatures in black ink. On the right, there is a large, stylized signature that spans across the page, and below it, a circular stamp with some illegible text inside. The page number 'Página 27 de 36' is printed at the bottom right corner.

k) Establecer el siguiente canon en concepto de permiso precario y transitorio para la colocación de carteles de propaganda en cauces públicos y terrenos, que estén bajo la jurisdicción o dependencia del Departamento General de Irrigación y de las Inspecciones de Cauce:

1<sup>ra</sup> Categoría x m<sup>2</sup> X año (TARIFA 403). PESOS ONCE MIL CUARENTA (\$ 11.040,00)

2<sup>da</sup> Categoría x m<sup>2</sup> X año (TARIFA 404). PESOS OCHO MIL SETENTA Y CINCO (\$8.075,00)

3<sup>ra</sup> Categoría x m<sup>2</sup> X año (TARIFA 405). PESOS CINCO MIL QUINIENTOS VEINTE (\$ 5.520,00)

El referido canon se percibirá en forma anticipada, por el Departamento General de Irrigación o por las Inspecciones de Cauce, en los cauces de su jurisdicción según correspondiere, si la contratación nace de su iniciativa.

Las autorizaciones solo podrán ser otorgadas por el Sr. Superintendente, Subdelegados o Jefe de Zona, y/o Sr. Inspector/Inspectora según correspondiera.


Los carteles que sean colocados sin la autorización previa, además de ser retirados a cargo del infractor, originarán una multa equivalente a DIEZ (10) veces el monto que le correspondiera según la categoría, si la misma se cancelare al contado, dentro de los diez (10) días corridos de notificada, tendrá un descuento del CUARENTA POR CIENTO (40%) de la multa.

Los valores fijados en este artículo, se encuentran sujetos al resultado que surja de las Licitaciones Públicas que se puedan realizar en el ejercicio, o las realizadas que estén o entren en vigencia en el presente ejercicio.

l) Ante la solicitud por escrito de un administrado/a de contar con una copia simple de un expediente podrá, en caso de ser autorizado a tal efecto requerir fotocopias a sus costas debiendo pagar por hoja PESOS QUINCE (\$ 15,00) (TARIFA 50). Si el administrado solicita la digitalización de la documentación la tarifa se reducirá en un 50% (CINCUENTA POR CIENTO) atento a la adhesión a buenas prácticas ambientales.

m) Por cada estudio de título que sea solicitado por terceros o realizado de oficio, se percibirá o cargará a la cuenta corriente correspondiente el equivalente de PESOS DOS MIL OCHOCIENTOS CINCO (\$ 2.805,00) (TARIFA 419).

Las gestiones de oficio se llevarán a cabo a pedido de los sectores administrativos del organismo, debiendo ser autorizados y suscritos por Director/a, Subdelegado, Jefe de Zona o Secretario/a en forma previa a su realización, quien deberá merituar la real necesidad del mismo.



Handwritten signatures and stamps at the bottom of the page, including a large signature on the left and a stamp on the right.

n) Por cada verificación de titularidad se percibirá el equivalente a PESOS OCHOCIENTOS SESENTA Y CINCO (\$ 865,00) (TARIFA 420).

o) Las declaraciones de Impacto Hídrico se mantienen en los términos de las Resoluciones N° 363/99 y 109/00 del H.T.A., Resol. 278/99 de Superintendencia y Ley 5961. (TARIFA 154).

p) PESOS MIL CUATROCIENTOS VEINTICINCO (\$ 1.425,00) (TARIFA 123) por la tramitación del certificado único de transferencia - Resolución N° 292/11 del H. T. A. Resolución 723/12 y 543/15

q) PESOS QUINIENTOS OCHENTA (\$ 580,00) (TARIFA 113) por cada uno de los oficios emanados de la autoridad judicial en litigios entre particulares, que requieran información a suministrar por el Departamento General de Irrigación; tanto los informes que sean retardados por los presentantes o cuando deban ser remitidos al Tribunal de origen. (Resol. 120/01 del H.T.A.)

r) Por cada determinación analítica y en función de los análisis que deban realizarse, se efectivizará el pago correspondiente con la siguiente tarifa.

(TARIFA 324)- Análisis Laboratorio Determinaciones Varlas.

s) Por cada actuación que requiera la toma de fotografías, deberá efectivizarse el pago de PESOS CIENTO OCHENTA Y CINCO (\$ 185,00) con la siguiente (TARIFA 552) -

t) PESOS QUINIENTOS OCHENTA (\$ 580,00) (TARIFA 77) . por ejercicio o fracción de ejercicio adeudado en concepto de gastos administrativos que deberán cancelar los usuarios de predios que renuncian a sus derechos de agua, encuadrándose en los términos de la Resol. N° 511/17 del Honorable Tribunal Administrativo y sus modificatorias.

u) PESOS OCHOCIENTOS SESENTA Y CINCO (\$ 865,00) (TARIFA 162) Por cada actuación administrativa que se inicie por trámite de prescripción de deuda (esta tarifa deberá ser percibida por cada padrón en que se solicite la prescripción).

v) PESOS SEISCIENTOS SESENTA Y CINCO (\$ 665,00) (TARIFA 163) Por solicitud de certificados de libre deuda por cada CUII./CUII/ONI o NC, que deberá registrarse en el Servicio.

w) PESOS CUATROCIENTOS CUARENTA Y CINCO (\$445,00) (TARIFA 1162) por cada solicitud de planes para copias tanto en soporte papel como en soporte digital que deberá ser cancelado por el interesado previo a la presentación de la solicitud de la misma."

Handwritten signatures and stamps at the bottom of the page. On the left, there are several overlapping signatures in black ink. On the right, there is a large, stylized signature that appears to be 'A. ...' with a long horizontal stroke underneath. Below this signature, there is a rectangular stamp with some illegible text and a date-like structure.

**Artículo 12°. TARIFAS POR USO DE AGUA SUBTERRÁNEA**

b) Establézcase las siguientes contribuciones para los actuales y futuros aprovechamientos de Aguas Subterráneas para riego y otros usos especiales:

Canon por derecho de uso de agua subterránea: Por cada perforación (TARIFA 216) de aguas subterráneas, se tomará como base de tributación anual el diámetro de entubamiento según inscripción en el Registro General de Perforaciones, según las características del oasis del que se trate.

Esta tarifa es establecida para el uso agrícola, para los demás usos se utilizará la abeirta diferencial prevista en el Artículo 5°.

Los Permisos de perforación que se otorguen, comenzarán a tributar desde la cuota bimestral siguiente a la fecha de alta del permiso. En el caso de solicitud de baja, revocación y/o caducidad deberá cancelar el canon anual en su totalidad.

El monto del canon de uso de agua subterránea se liquidará según el cuadro siguiente:

| Cuenca                     | CANON AGUA SUBTERRÁNEA 2021 |                  |                  |                   |             |
|----------------------------|-----------------------------|------------------|------------------|-------------------|-------------|
|                            | Diametro Menor a 4"         | 4" diámetro ≤ 6" | 6" diámetro ≤ 8" | 8" diámetro ≤ 10" | Mayor a 10" |
| Canon Rio Mendoza          | \$ 4.649                    | \$ 9.982         | \$ 18.195        | \$ 27.834         | \$ 36.361   |
| Canon Rio Tunuyán Inferior | \$ 4.351                    | \$ 9.343         | \$ 17.030        | \$ 26.053         | \$ 34.034   |
| Canon Rio Tunuyán Superior | \$ 5.105                    | \$ 10.248        | \$ 20.534        | \$ 27.834         | \$ 37.502   |
| Canon Rio Diamante         | \$ 2.669                    | \$ 5.042         | \$ 9.165         | \$ 14.474         | \$ 18.330   |
| Canon Rio Atuel            | \$ 2.669                    | \$ 5.042         | \$ 9.165         | \$ 14.474         | \$ 18.330   |
| Canon Rio Malargüe         | \$ 2.669                    | \$ 5.042         | \$ 9.165         | \$ 14.474         | \$ 18.330   |

Handwritten signatures and stamps are present at the bottom of the page, including a large signature on the left and a stamp on the right.

Aquellas perforaciones empadronadas como Refuerzo de Dotación, cuyos titulares sean Inspecciones de Campo, tributarán las Tarifas mínimas previstas.

Quiénes se encuentren inscritos en programas de Agricultura familiar, en el Ministerio de Economía y Energía, abonarán el 50% (CINCUENTA POR CIENTO) de los montos detallados en el cuadro anterior. Para ello será indispensable que acrediten ante el D.C.I. la constancia de inscripción en el mencionado registro.

Se establece como fecha de vencimiento de las cargas financieras establecidas precedentemente para el uso de aguas subterráneas, en los distintos usos y cuencas, correspondientes al presente ejercicio, el 20 de marzo de 2021.

Los Usuarios podrán cancelar el ejercicio 2021 al vencimiento del Pago Anual que operara el 19/03/2021 o en cuatro (4) cuotas, con un interés financiero del 3% (tres por ciento) mensual cuyos vencimientos serán:

| Cuota   | Vencimiento |
|---------|-------------|
| Primera | 19/03/2021  |
| Segunda | 14/05/2021  |
| Tercera | 16/07/2021  |
| Cuarta  | 17/09/2021  |

II- Establezcase las siguientes tarifas para la realización de trámites y/o gestiones administrativas que deban realizarse sobre perforaciones:

1.- Por cada solicitud de permiso de construcción de pozos, con cualquier finalidad, se deberá efectivizar el pago de las siguientes tarifas:

- a.- Trámite Actuación Administrativa, (TARIFA 251) PESOS QUINIENTOS OCHENTA Y CINCO (\$ 585,00)
- a.- Permiso de Construcción de Pozo, (TARIFA 205) PESOS CINCO MIL SEISCIENTOS CINCO (\$ 5.605,00)
- c.- Inspección y Vigilancia de Equipos, (TARIFA 206) PESOS ONCE MIL CUARENTA (\$ 11.040,00)
- c.- Aporte Fondo Permanente para investigación, Estudio y monitoreo de acuíferos Res. ZG/17 U.E.A. (TARIFA 277) PESOS DOSCIENTOS DIECISEIS MIL TRECENTOS VEINTI (\$ 216.320,00), excepto para las cuencas de los Ríos Diamante, Atuel y Malargüe, Grande y Colorado que tributarán (TARIFA 1467) PESOS CIENTO OCHO MIL CIENTO SESENTA (\$ 108.160,00) siempre y cuando sea para destino de uso agrícola.

*(Firmas manuscritas)*

- o Otorgamiento Concesión Definitiva (TARIFA 283) PESOS TREINTA Y TRES MIL OCHOCIENTOS (\$ 33.800,00), a excepción de lo previsto por Res. 731/17 I.L.T.A. y 521/19 Sup.

2.- Por cada solicitud de reforma de pozo, (lo que implica modificación de obra), se deberá efectivizar el pago de las siguientes tarifas:

- o Trámite Actuación Administrativa, (TARIFA 251) PESOS QUINIENTOS OCHENTA Y CINCO (\$ 585,00)
- o Permiso de Reforma de Pozo (TARIFA 271) PESOS CINCO MIL SEISCIENTOS CINCO (\$ 5.605,00)
- o Inspección y Vigilancia de Equipos (TARIFA 206) PESOS ONCE MIL CUARENTA (\$ 11.040,00)

3.- Por cada solicitud de Pozo de Uso Especial (implica que el pozo era clandestino) se deberá efectivizar el pago de las siguientes tarifas:

- o Trámite Actuación Administrativa, (TARIFA 251) PESOS QUINIENTOS OCHENTA Y CINCO (\$ 585,00)
- o Inscripción de Pozo de Uso Especial, (TARIFA 268) PESOS VEINTISIETE MIL OCHOCIENTOS TREINTA (\$ 27.830,00)
- o Inspección Técnica de Pozo de Uso Especial, (TARIFA 272)
- o Multas/ Ley 4306,

4.- Por cada solicitud de inscripción de pozo de Uso Común, se deberá efectivizar el pago de las siguientes tarifas:

- o Trámite Actuación Administrativa, (TARIFA 251) QUINIENTOS OCHENTA Y CINCO (\$ 585,00)
- o Presentación de Pozo de Uso Común, (TARIFA 209) PESOS SEISCIENTOS NOVENTA (\$ 690,00)
- o Inspección Técnica de Pozo para inscripción de Pozo de Uso Común, (TARIFA 1163) PESOS TRES MIL OCHOCIENTOS CINCUENTA ( \$ 3.850,00)

Fijase un arancel de PESOS OCHOCIENTOS SESENTA Y CINCO (\$ 865,00) (TARIFA 278) por Fiscalización de Uso de Pozos de Uso Común. Este arancel deberá ser abonado al vencimiento fijado para el pago anual del Canon por uso de Aguas Subterráneas.

5.- Por cada Solicitud de Ampliación de concesión o ampliación de permiso de perforación, (lo que implica aumento de la superficie amparada por el pozo), Renuncia parcial de superficie (lo que implica disminución de la superficie amparada por el pozo y/o eliminación de fracciones usatarias), Solicitud de cambio de uso o modificación de las pulgadas de salida de una perforación, se deberá efectivizar el pago de las siguientes tarifas para cada trámite independientemente de la cantidad de parcelas involucradas:

- a) Trámite Actuación Administrativa, (TARIFA 253) PESOS QUINIENTOS OCHENTA Y CINCO (\$ 585,00)
- b) Solicitud de Ampliación/Renuncia/Cambio Uso de Pozo (TARIFA 269) PESOS OCHOCIENTOS SESENTA Y CINCO (\$ 865,00)
- c) Inspección Técnica de Pozo para Ampliación/Renuncia/Cambio Uso de Pozo; (TARIFA 1160) PESOS CINCO MIL NOVECIENTOS CINCUENTA Y CINCO (\$ 5.955,00).

6.- Por cada Cambio de Uso y/o Ampliación de Oficio.

- a) Trámite Actuación Administrativa, (TARIFA 254) PESOS QUINIENTOS OCHENTA Y CINCO (\$ 585,00)
- b) Cambio de Uso y/o Ampliación de Oficio (TARIFA 279) PESOS VEINTISIETE MIL SEISCIENTOS SETENTA Y CINCO (\$27.675,00) con un incentivo a las Inspecciones de Cancce en un 50%, cuando haya sido denunciada la situación por la Inspección
- c) Inspección Técnica de Pozo para Ampliación/Renuncia/Cambio Uso de Pozo; (TARIFA 1165) PESOS CATORCE MIL NOVENTA Y CINCO (\$ 14.095,00)

7.- Por cada solicitud de verificación a campo de la situación de un pozo deberá efectivizarse el pago de la siguiente tarifa:

- a) Inspección Técnica de Pozo por Solicitud de Verificación a campo (TARIFA 1160) PESOS CINCO MIL NOVECIENTOS CINCUENTA Y CINCO (\$ 5.955,00).

8.- Por cada Inspección de construcción de pozo deberá efectivizarse el pago de la siguiente tarifa:

- a) Inspección Pozo Resol. 713/96 I.E.T.A. (TARIFA 270) PESOS DOS MIL QUINIENTOS CINCUENTA Y CINCO (\$ 2.555,00)

The bottom of the page contains several handwritten signatures in black ink. There are also some faint, illegible stamps or markings. The signatures appear to be official approvals or signatures of the parties involved in the resolution.

Si se realiza entre las 12:31 hs. de los días sábados y las 07:00 hs. de los días lunes, (s/Resol. N° 713/95 del H.T.A.), se deberá efectivizar un pago complementario de (TARIFA 274) PESOS CINCO MIL CIENTO DIEZ. (\$ 5.110,00) Adicional Insp. Resol. 713/95 H.T.A. (fuera de honorario)

9. Por cada solicitud de baja de la inscripción de las concesiones y de los permisos de usos de aguas subterráneas, cuando las perforaciones se encuentren fuera de uso, no se ubiquen físicamente en el terreno, o estén alumbrando aguas con elevado tenor salino:

a) Trámite Actualización Administrativa, (TARIFA 251) PESOS QUINIENTOS OCHENTA Y CINCO (\$ 585,00)

10. Por cada otorgamiento de concesión en el marco de la Resolución 751/17 H.T.A. deberán cargarse en la respectiva cuenta corriente los gastos originados por la documentación requerida por el art. 4° de la Resol. 521/19 de Superintendencia que sea acompañada de oficina:


- Verificación de titularidad (TARIFA 420)
- Estudio de títulos (TARIFA 419)
- Copia de Planos (TARIFA 1167)

Se establece además para los casos de perforaciones que obtengan la concesión definitiva cuando la superficie supere las 50 ha la obligación de tributar el costo del sistema de medición telemétrica que el Departamento General de Irrigación defina.

Modifíquese el art. 2° de la Resol. 348/03 del H. Tribunal Administrativo y sus modificatorias Resol. 542/03, 853/05, 25/07 y 734/12 del H.T.A. el que quedará redactado como sigue: "Art. 2° Fijese la suma de PESOS DIEZ MIL SEISCIENTOS NOVENTA Y CINCO (\$ 10.695,00), en concepto de gastos administrativos y de inspección, a abonar por concesión o permiso objeto de cada presentación (TARIFA 273).

Modifíquese el último párrafo del art. 6° de la Resol. 348/03 del H. Tribunal Administrativo y sus modificatorias Resol. 542/03, 853/05, 25/07 y 734/12 del H.T.A. el que quedará redactado como sigue: "...En ambos casos, el concesionario y/o permisionario deberá depositar la suma de PESOS DOSCIENTOS SESENTA Y CINCO MIL SETECIENTOS CINCO (\$ 275.705,00) (TARIFA 228), en concepto de garantía por el erogado, cuando éste no se hubiera realizado con anterioridad al otorgamiento del permiso de la nueva perforación, y en la forma que se establece la normativa vigente, en cuyo caso, el erogado deberá efectuarse, sin excepción, dentro de los treinta (30) días de otorgado el nuevo permiso."

Manténgase la vigencia de los demás términos de la Resolución 348/03 del H. Tribunal Administrativo y sus modificatorias."



Handwritten signatures and stamps at the bottom of the page. On the left, there are two signatures, one of which appears to be 'Liza'. In the center, there is a large, stylized signature. On the right, there is another large signature. Below the signatures, there are some faint stamps and markings.

**Artículo 13°- TARIFAS POR CONTAMINACIÓN Y DEMÁS USOS RELACIONADOS CON EL CONTROL DE LA CONTAMINACIÓN.**

Se establece el siguiente régimen tributario, tarifario y sancionatorio vinculado al control de la calidad del agua, contempladas en la legislación vigente en la materia en el Departamento General de Irrigación fijándose:

**1) Inscripción en Registro Único de Establecimiento (R.U.E.)**

De acuerdo a la Resolución 778/98 de este H. Cuerpo en el Capítulo VII del Régimen Tributario "Artículo 46: Dispóngase de un monto fijo de inscripción en el R.U.E. de PESOS ONCE MIL TRESCIENTOS CUARENTA Y CINCO (\$ 11.345,00) (TARIFA 340), para cada establecimiento.

Para el caso de que la inscripción del Establecimiento, Industrias, Empresa etc. fuera de oficio, el monto de la inscripción se duplicaría a PESOS VEINTIDOS MIL TRESCIENTOS CINCUENTA (\$ 22.350,00). (TARIFA 341).

**2) Canon Control de Contaminación.**

En concepto de canon por control de contaminación y preservación del recurso hídrico de la Provincia (TARIFA 301) aplicable a todo establecimiento inscripto en el R.U.E. o que sea inscripto voluntariamente o de oficio en el mismo se establece:

a) Establecimientos industriales o cloacales que vierten directamente al cauce público pagarán un canon anual según el siguiente detalle:

| CATEGORÍAS | METROS CÚBICOS      | CANON           |
|------------|---------------------|-----------------|
| 1          | HASTA 1000          | \$ 29,400,00    |
| 2          | DE 1001 A 10000     | \$ 58,800,00    |
| 3          | DE 10001 A 50000    | \$ 173,395,00   |
| 4          | DE 50001 A 100000   | \$ 562,745,00   |
| 5          | DE 100001 A 200000  | \$ 648,275,00   |
| 6          | DE 200001 A 500000  | \$ 1.010.105,00 |
| 7          | DE 500001 A 1000000 | \$ 1.383.120,00 |
| 8          | MAS DE 1000000      | \$ 1.729.995,00 |

Handwritten signatures and stamps are present at the bottom of the page, including a large signature on the left and a stamp on the right.

b) Establecimientos industriales o cloacales que vierten indirectamente a Cauce Público (Reuso agrícola, extracción con camiones atmosféricos).

| CATEGORÍAS | METROS CÚBICOS      | CANON         |
|------------|---------------------|---------------|
| 10         | HASTA 1000          | \$ 15.000,00  |
| 11         | DE 1001 A 10000     | \$ 30.150,00  |
| 12         | DE 10001 A 50000    | \$ 86.700,00  |
| 13         | DE 50001 A 100000   | \$ 271.375,00 |
| 14         | DE 100001 A 200000  | \$ 324.140,00 |
| 15         | DE 200001 A 500000  | \$ 505.055,00 |
| 16         | DE 500001 A 1000000 | \$ 695.005,00 |
| 17         | MÁS DE 1000000      | \$ 800.880,00 |

Se establece que aquellos establecimientos declarados como agentes contaminantes en el marco de la Resolución 52/2011FA tributarán los valores indicados en los cuadros anteriores con una ponderación de tres (3) veces.

c) Aquellos establecimientos que hacen uso recreativo o que se encuentren ubicados en las márgenes deberán pagar un canon anual conforme la Resolución 635/1311FA

20ª Categoría: Catamarán, deberán pagar un canon anual de PESOS QUINCE MIL CUATROCIENTOS VEINTICINCO CON 00/100 (\$15.425,00).

21ª Categoría: Rafting, Kayak, embarcaciones a vela, embarcaciones menores, deberán pagar un canon anual de PESOS DIECISIETE MIL DOSCIENTOS CINCO CON 00/100 (\$ 17.205,00).


22ª Categoría: Embarcaciones a motor, deberán pagar un canon anual de PESOS VEINTIDOS MIL CON 00/100 (\$ 22.000,00).

23ª Categoría: Camping, Clubes, Restaurantes, deberán pagar un canon anual de PESOS VEINTITRES MIL SETECIENTOS CON 00/100 (\$ 23.700,00).

24ª Categoría: Hoteles deberán pagar un canon anual de PESOS CUARENTAYTRES MIL QUINIENTOS CON 00/100 (\$ 43.500,00).

d) Fuentes móviles potencialmente contaminantes:

30ª Categoría: Transporte de Efluentes Cloacales, deberán pagar un canon anual de PESOS DIEZ MIL TRESCIENTOS CON 00/100 (\$ 10.300,00).



31ª Categoría: Transporte de Efluentes Industriales, deberán pagar un canon anual de PESOS VEINTEMIL. CON 00/100 (\$ 20,000,00).

32ª Categoría: Transporte de Sustancias Peligrosas, deberán pagar un canon anual de PESOS TREINTA Y UN MIL SEISCIENTOS CON 00/100 (\$ 31,600,00)

e) Aquellos establecimientos que por su actividad impliquen un riesgo comprobable de afectación del recurso hídrico deberán pagar un canon anual de acuerdo al siguiente detalle:

40ª Categoría: Estaciones de servicio, expendio y/o almacenaje de combustibles líquidos, deberán pagar un canon anual de PESOS QUINCE MIL CUATROCIENTOS CON 00/100 (\$ 15,400,00).

41ª Categoría: Estaciones de servicio, expendio y/o almacenaje de combustibles líquidos con lavadero, deberán pagar un canon anual de PESOS VEINTIDOS MIL QUINIENTOS CON 00/100 (\$ 22,500,00).

42ª Categoría: Estaciones de servicio, expendio y/o almacenaje de combustibles líquidos con lavadero y lubricentro, deberán pagar un canon anual de PESOS CUARENTA Y TRES MIL QUINIENTOS CON 00/100 (\$ 43,500,00).

43ª Categoría: Depósitos de residuos sólidos urbanos, basurales, vaciaderos de efluentes líquidos, etc., deberán pagar un canon anual de PESOS SETENTA Y NUEVE MIL CON 00/100 (\$ 79,000,00).


44ª Categoría: Lavaderos y/o Lubricentros de automóviles, autotransportes, deberán pagar un canon anual de PESOS TREINTA Y TRES MIL DOSCIENTOS VEINTI CON 00/100 (\$ 33,220,00).

#### f) REGISTRO ÚNICO PETROLERO (R.U.P.)

Las empresas inscriptas en el RUP deberán pagar un canon anual de acuerdo al siguiente detalle:

50ª Categoría: Los titulares y/o operadores de áreas de exploración y/o explotación petrolera deberán pagar un canon anual de PESOS DOSCIENTOS NOVENTA Y TRES MIL (\$ 293,000,00) por cada Área que exploten.

51ª Categoría: Las empresas cuyas actividades se vinculen a la utilización de subproductos derivados de la refinación del petróleo (Petroquímicas), deberán pagar un canon anual de de PESOS DOSCIENTOS NOVENTA Y TRES MIL (\$ 293,000,00).



Handwritten signatures and stamps at the bottom of the page, including a large signature on the left and a stamp on the right.

g) Los yacimientos de explotación minera, cuya actividad implica un riesgo de afectación del recurso hídrico, tanto superficial como subterráneo, deberán pagar un canon anual de acuerdo al siguiente detalle:

- Yacimientos de explotación minera considerados de riesgo de afectación del recurso hídrico:

**60ª Categoría:** los yacimientos de explotación no metalífera pagarán un canon anual de PESOS CIENTO TREINTA MIL (\$ 130.000,00).

**61ª Categoría:** los yacimientos de explotación metalífera pagarán un canon anual de PESOS UN MILLÓN QUINTENTOS MIL (\$ 1.500.000,00).

- Yacimientos de explotación minera considerados de riesgo potencial, cuya actividad no afecta el recurso hídrico:

**65ª Categoría:** los yacimientos de explotación minera considerados de riesgo potencial, cuya actividad no afecta el recurso hídrico, pero deben someterse a un control permanente de contaminación hídrica de acuerdo a la normativa vigente pagarán un canon anual de PESOS CIENTO QUINCE MIL (\$ 115.000,00).


h) Aquellos establecimientos que en razón de sus actividades, o que no ejerzan actividad alguna e impliquen un riesgo de afectación al recurso hídrico, deberán pagar un canon anual conforme al siguiente detalle:

**70ª Categoría:** Establecimientos que se encuentran inactivos que por el control de contaminación que se ejerce sobre los mismos (inspecciones, movilidad, laboratorio, etc.) y también los establecimientos potencialmente contaminantes que en función de sus actividades puedan en forma eventual o accidental afectar, contaminar o degradar el dominio público hidráulico, pagarán un canon anual de PESOS TRECE MIL (\$ 13.000,00).

**72ª Categoría:** Establecimientos conectados a cloacas, tributarán por las inspecciones que se realicen en la temporada, con un máximo de dos (2).

En el supuesto que se comprobara el ejercicio de actividad deberán abonar tres veces el canon anual, según la categoría que le correspondiera, sin perjuicio de las demás sanciones establecidas por la Resolución 778/96 del ITHA y demás normativas vigentes.

Se establece el vencimiento del pago correspondiente al canon por control de la contaminación y preservación del recurso hídrico, para todas las categorías, el 19 de Marzo



Handwritten signatures and stamps at the bottom of the page. The signatures are in black ink and appear to be official. There are also some faint stamps or markings.

de 2021, u en su caso podrá optarse por el pago en dos (2) cuotas con el tres (3) por ciento de interés, cuotas cuyos vencimientos operarán en las siguientes fechas:

|                      |                     |
|----------------------|---------------------|
| Primer Vencimiento:  | 19 de Marzo de 2021 |
| Segundo Vencimiento: | 14 de Mayo de 2021  |

### 3) Tasa por Servicios de Análisis de Laboratorio

Según los valores establecidos en el Anexo Cuadro de Tarifas 2021.

En todos los casos cuando el Departamento General de Irrigación así lo entienda las determinaciones analíticas serán derivadas a Laboratorios Externos con los que posee convenio particular para la realización de Análisis de Laboratorio.

La tasa por Servicios de Análisis de Laboratorio será cargado al sistema en la sección respectiva.

Los análisis de laboratorio realizados a terceros serán entregados una vez efectuado el pago correspondiente, para ello se deberá solicitar la emisión del boleto a la Dirección de Recaudación y Financiamiento.

### 4) Recempadronamiento, Transferencias y Rectificaciones.


Por registro de empadronamiento, transferencias y rectificaciones, recategorización, tomas de razón de embargos, inhabilitaciones, litis, sus cancelaciones o cualquier otro trámite que implique anotaciones en los registros de RUE, se abonará la suma de (TARIFA 395) PESOS SEISCIENTOS CUARENTA Y CINCO (\$ 645,00)

### 5) Trámites de Gestión de RUE:

Por cada trámite de gestión de RUE se deberán abonar, sin perjuicio de las demás obligaciones tributarias que correspondan en cada caso establecidas en el presente presupuesto, las siguientes tarifas:

- TARIFA 300 Inspección PESOS SEIS MIL DOSCIENTOS OCHENTA (\$ 6.280,00)
- TARIFA 751 Actuación Administrativa PESOS QUINIENTOS OCHENTA Y CINCO (\$ 585,00)

Por cada baja de Registro de RUE se deberá abonar además de lo establecido precedentemente la siguiente tarifa:



Handwritten signatures and stamps of officials, including a large signature in the center and several smaller ones to the left and right. There are also some faint stamps and markings.

- **TARIFA 265 PESOS SETECIENTOS SESENTA Y CINCO (\$ 765,00)** solicitud de Bap de RDE.

**6) Cobro fiscalización de calidad de efluentes de depuradoras cloacales, reúso agrícola**

Por cada inspección realizada en Plantas Depuradoras de efluentes cloacales cuando los mismos se envían a reúso agrícola, se deberá tributar una tasa de inspección por un importe de **PESOS DOS MIL SETECIENTOS CINCUENTA (\$ 2.750,00) (TARIFA 1323)**

**Artículo 14°. SECCIONES ATORO PARA AGUA SUPERFICIAL.**

Establezcase el siguiente régimen de tributación para el Aforo de Casos Especiales, para Aguas Superficiales:

a) Para las Inspecciones de Cauce y Asociaciones que requieran de este servicio:

- |  |                          |              |
|--|--------------------------|--------------|
| 1. Personal                            | \$ 2.140,00 por día      | (TARIFA 57). |
| 2. Movilidad                           | \$ 100,00 por Km.        | (TARIFA 58). |
| 3. Mantenimiento y Amortiz. De Equipos | \$ 3.240,00 por servicio | (TARIFA 59). |

b) Para Particulares: establezcase sobre los montos del inciso a) un adicional equivalente al uno por ciento (1%) sobre el valor de los equipos, determinada por el Director de Gestión Hídrica de Sede Central, Subdelegados o Jefe de Zona (TARIFA 60).


c) Para Particulares sobre aguas de reúso y/o efluentes: establezcase sobre los montos del inciso a) un adicional de PESOS DOSCIENTOS DIEZ (\$ 210,00) en concepto de material descartable, con más el uno y medio por ciento (1,5%) sobre el valor de los equipos determinados por el Director de Gestión Hídrica, Subdelegados o Jefe de Zona.

En todos los casos que se provean personal y/o movilidad, será exceptuado de ambos ítems o en su caso el que correspondiera.

Cuando el aforo se hubiese solicitado a través de un reclamo administrativo, de resultar favorable al administrado, deberán reintegrarse los importes percibidos.

**Artículo 15°. CRONOGRAMA DE COBROS PARA AGUA SUPERFICIAL.**

Establecer como fecha de vencimiento del canon anual de agua superficial, para sus distintos usos y etencas, correspondiente al presente ejercicio, el **12 de Febrero de 2021**. La falta de pago en el término indicado, generará la mora automática de la obligación, generando las penalidades impuestas en el artículo 27° de la Ley General de Aguas.



Handwritten signatures and stamps at the bottom of the page, including a large signature on the left and a stamp on the right.

Los usuarios podrán cancelar el ejercicio 2021, en forma fraccionada o en cuotas que podrán estar sujetas a reajuste durante el ejercicio, con un interés financiero por cuota acumulable del tres por ciento (3%) mensual a computarse desde el día 12 de febrero de 2021 y hasta el vencimiento de cada una de las cuotas partes, independientemente de lo establecido en el artículo 17°, si se incurriera en mora. Dichas fechas de vencimiento serán las siguientes:

| Cuota   | Vencimiento |
|---------|-------------|
| Primera | 12/02/2021  |
| Segunda | 16/04/2021  |
| Tercera | 11/06/2021  |
| Cuarta  | 13/08/2021  |
| Quinta  | 15/10/2021  |
| Sexta   | 17/12/2021  |

Otórguese una bonificación equivalente al 18% para aquellos usuarios que hubieren abonado en término cada una de las cuotas bimestrales del ejercicio anterior y del 20% para aquellos usuarios que hubieren abonado la totalidad del canon de cada semestre del ejercicio anterior en su primer vencimiento. Al efecto del cálculo se computarán los pagos realizados hasta el día del vencimiento original o su correspondiente prórroga.

Establézcase para aquellos usuarios que hubieren utilizado los derechos de sus propiedades y/o fracciones, el beneficio de bonificación original, que hubieren registrado los padrones que se utilizaron y en la proporción de la superficie empadronada. En caso de desdoblamiento se respetará el beneficio del padron de origen.


Las bonificaciones enunciadas en el presente artículo, serán aplicadas sobre todos los ítems, excepto los reembolsos de obras e inversiones de cualquier fuente de financiamiento.

#### Artículo 16°. CADUCIDAD PLANES DE PAGO

Superintendencia a través de sus sectores específicos queda facultada a efectivizar en forma masiva la caducidad de los planes de pago en cada oportunidad que lo considere necesario y a reperir los mismos por la vía de apremio conforme lo dispuesto por Resolución 358/17 TTEA art. 7 inc. d) y e)

#### Artículo 17° INTERÉS POR MORA

La mora en el pago de los débitos tributarios devengará de pleno derecho y sin necesidad de interpolación alguna, en concepto de intereses resarcitorios la tasa mensual del



Página 36 de 36

tres por ciento (3%), que podrá ser ajustada por Superintendencia, conforme a la situación económica de la Provincia de Mendoza.


#### Artículo 18°. PERMISOS PRECARIOS

Los titulares y/o poseedores de inmuebles beneficiados con el otorgamiento de permisos precarios quedan sujetos al pago de dos veces (2) las contribuciones establecidas en virtud del Decreto Ley 355/75, emita de sostenimiento Sede Central, Subdelegación y/o Jefatura de Zona reglada por la Ley 4290 y las demás tasas o contribuciones que establezca el HFA en uso de sus facultades. Asimismo, las obras deberán ser realizadas por los beneficiarios con supervisión de la Inspección de Cauce y/o subdelegación. El valor será calculado sobre la base de la superficie beneficiada, prorrateada en los vencimientos de las cuotas partes que establece este presupuesto. En los casos de permisos precarios, cuyas aguas en su origen han sido de dominio privado, el canon correspondiente será de una (1) vez los tributos detallados precedentemente.

Quedarán exceptuados de la tributación establecida en el párrafo anterior aquellos beneficiarios de permisos precarios cuyo destino sea el abastecimiento poblacional y aquellos permisos de uso agrícola y ganadero en la cuenca de los Ríos Grande y Colorado, quienes tributarán la misma que corresponda a los titulares de concesiones sin perjuicio de la aplicación de lo establecido en el artículo 5° de la presente.

#### Artículo 19°. RECURSOS POR NOTIFICACIONES Y RESTRICCIONES DE DOTACION

Se establecen como recursos presupuestarios que se destinarán a favor de las Inspecciones de Cauces, DCG, Tomeras y personal afectado a la corta de agua por cada medida de notificación y/o restricción de dotación que se lleve a cabo, los detallados en los siguientes cuadros:



| CON MOVILIDAD DEL DGE |   |           |              |         |         |          |
|-----------------------|---|-----------|--------------|---------|---------|----------|
| Tarifa                | Detalle Tarifa                                    | Importe   | Distribución |         |         |          |
|                       |   |           | Inspección   | DGE     | Tomero  | Cortador |
| 997                   | Notificación de Costo                             | 275,000   | 100,000      | 100,000 |         | 75,000   |
| 1175                  | Gasóleos, Aditivos, Aceites, Mantenimientos, etc. | 75,000    |              |         |         | 75,000   |
| 998                   | Costo con Mano                                    | 1.100,000 | 110,000      | 390,000 | 150,000 | 990,000  |
| 1177                  | Costo con mano adicional con mano (máximo 5)      | 55,000    | 44,000       | 22,000  | 55,000  | 22,000   |
| 999                   | Costo con Mano                                    | 170,000   |              | 90,000  |         | 75,000   |
| 1178                  | Notificación Clausura Punto de Muestreo           | 275,000   |              | 200,000 |         | 75,000   |
| 1021                  | Clausura Punto de Muestreo                        | 1.175,000 |              | 222,000 |         | 953,000  |
| 1179                  | Clausura Punto de Muestreo Adicional (máximo 1)   | 170,000   |              | 90,000  |         | 200,000  |

| CON MOVILIDAD PROPIA DEL CORTADOR |   |           |              |         |         |          |
|-----------------------------------|---|-----------|--------------|---------|---------|----------|
| Tarifa                            | Detalle Tarifa                                    | Importe   | Distribución |         |         |          |
|                                   |   |           | Inspección   | DGE     | Tomero  | Cortador |
| 997                               | Notificación de Costo                             | 275,000   | 100,000      | 70,000  |         | 105,000  |
| 1175                              | Gasóleos, Aditivos, Aceites, Mantenimientos, etc. | 75,000    |              |         |         | 75,000   |
| 998                               | Costo con Mano                                    | 1.100,000 | 110,000      | 112,000 | 150,000 | 708,000  |
| 1177                              | Costo con mano adicional con mano (máximo 5)      | 55,000    | 44,000       | 20,000  | 55,000  | 15,000   |
| 999                               | Costo con Mano                                    | 170,000   |              | 90,000  |         | 75,000   |
| 1178                              | Notificación Clausura Punto de Muestreo           | 275,000   |              | 142,000 |         | 133,000  |
| 1021                              | Clausura Punto de Muestreo                        | 1.175,000 |              | 900,000 |         | 945,000  |
| 1179                              | Clausura Punto de Muestreo Adicional (máximo 1)   | 170,000   |              | 220,000 |         | 460,000  |

Los Subdelegados en sus respectivas jurisdicciones podrán disponer las medidas de restricción de dotación de agua, sin requerir la firma acuerdo del Inspector para su ejecutoriedad (Art. 27 de Ley General de Aguas).

En el caso que las medidas sean realizadas por personal de planta del DGE, pero que realicen la tarea con movilidad propia, los importes correspondientes a la retribución al cortador que se fijan en el cuadro B - Distribución de Recursos de Medidas de Restricción con Movilidad Propia del Cortador, se reducirán en un 20 % (veinte por ciento). Este monto será sumado a los importes correspondientes al DGE.

En todos los casos los importes correspondientes a la distribución que corresponda de acuerdo a los cuadros contenidos en el punto 4 anterior serán liquidados en el periodo correspondiente al de la cancelación de los mismos por parte del usuario, los que a su vez no podrán financiarse en Planes de Pago, siendo su pago de contado y en forma íntegra en la primera cuota del Plan.

El DGE a través de la Dirección de Recaudación y Financiamiento y la Dirección de Contabilidad y Finanzas, girará mensualmente a cada Asociación o Inspección de Cauca, según corresponda, el importe y la liquidación correspondiente a las participaciones en las costas por parte de los tomeros para su abono. Una copia de las mismas será girada al Departamento de Auditoría Contable del IICA a los efectos del auditado del pago de esas

*[Handwritten signatures and marks]*

importes a los tomeros. La falta de pago o atraso en el pago de estos conceptos será considerado falta grave por parte de la Asociación o Inspección de Cauces.

Se podrá autorizar al personal de Corta de Agua de todas las Subdelegaciones, para que realicen notificaciones de carácter general, y podrán percibir por esa tarea los importes expresados para la Tarifa de Notificaciones/Gestiónes de los cuadros anteriores.

**Artículo 20° EMISIÓN BOLETA DE DEUDA**

Facíltese a Superintendencia a disponer la emisión de la boleta de deuda, dentro del ejercicio 2021, por las deudas vencidas que por todo concepto registren los Usuarios/as del Departamento General de Irrigación.

**Artículo 21°, TARIFA PARA RIPIERA Y ACTIVIDADES AFINES (Resol. 574/17 HHA)**

Establézcase para los permisionarios que realizan actividades de extracción de materiales de arrastre o explotación de ripieras ubicadas dentro de los cauces de los ríos o acueductos que constituyen la red de distribución de agua y colectores de drenaje o extracción de agua bajo la jurisdicción del Departamento General de Irrigación, las siguientes tarifas:

- |  |              |
|--|--------------|
| a) Tarifa 18 - Inspección técnica  | \$ 2.155,00  |
| b) Tarifa 305 - Inspección Control de Contaminación                          | \$ 6.280,00  |
| c) Tarifa 1439 - Inf. Técnicos Dictámenes Sectoriales                        | \$ 26.365,00 |
| d) Tarifas 106-107-108-109-110-111 por cada m <sup>3</sup> de agua utilizada |              |


Las tarifas previstas en los puntos a) y b) deberán percibirse con la periodicidad que el sector técnico, Subdelegación de Aguas o Jefatura de Zona correspondientes establezcan.

La tarifa establecida en el punto c) se percibirá adicionalmente por única vez en concepto de costo administrativo.

Establézcase que los ingresos que se produzcan por los conceptos indicados en este artículo serán distribuidos en la proporción del 60% para Sede Central y 40% para el Anexo del Río respectivo.

**Artículo 22°. EMISIÓN DE CERTIFICADOS**

Establézcase que a los efectos de gestionar certificados de transferencia de propiedades, será exigible la cancelación de la última cuota a la fecha de su vencimiento y de todos y cada uno de los rubros relacionados a la transferencia, según lo establecido por la Resolución N° 297/11 del H.H.A.



Para el resto de los certificados, al momento de su solicitud, serán exigibles el pago de las cuotas de agua superficial y subterránea y el canon anual para el control de la calidad del agua al día de su vencimiento.

**Artículo 23°. GASTOS DE MOVILIDAD - RECAUDADORES**

Establezcanse los siguientes valores para el pago de movilidades a recaudadores por: Notificaciones de Boleta de Deuda, Mandamientos y Sentencias.

|                              |             |
|------------------------------|-------------|
| Notificación Boleta de Deuda | \$ 135,00   |
| Notificación Mandamiento     | \$ 170,00,- |
| Notificación Sentencia       | \$ 225,00.  |

Cuando el proceso de Apremio sea Monitorio, los valores serán los siguientes:

|                              |           |
|------------------------------|-----------|
| Notificación Boleta de Deuda | \$ 170,00 |
| Notificación Sentencia       | \$ 225,00 |

Los valores citados serán liquidados de acuerdo a la siguiente metodología:

Notificación de Boleta de Deuda:

- 75% - al momento de la notificación (Tarifa 161)
- 25% - al momento del cobro de la acreencia por parte del DCL. (Tarifa 29)

Notificación de Mandamiento:


- 75% - al momento de la notificación (Tarifa 161)
- 25% - al momento del cobro de la acreencia por parte del DCL. (Tarifa 29)

Notificación de Sentencia:

- 75% - al momento de la notificación (Tarifa 161)
- 25% - al momento del cobro de la acreencia por parte del DCL (Tarifa 29)

**Artículo 24°. RECURSOS PARA OBRAS E INVERSIONES**

Dado el carácter permanente asignado a los fondos creados por el Decreto - Ley Nro. 555/75, Ley 6088, 6497 y Ley 7490/05 Fondo de Desarrollo Hídrico, facultese a Superintendencia para abonar, con los fondos que recaudo de ejercicios vencidos y del ejercicio vigente, las obras construidas o que se construyan provenientes de programas anteriores al vigente. Los sobrantes de partidas por economía de obras o por trabajos no realizados, quedarán automáticamente como recursos disponibles para financiar erogaciones de la misma naturaleza. Las sumas fijadas en el presupuesto para la ejecución de obras podrán



exceder las partidas con arrastre de fondos efectivos, libres y disponibles de los ejercicios respectivos de ejercicios vigentes y vencidos.

**Artículo 25°. DESTINO DE LOS RECURSOS POR GENERACION HIDROELECTRICA.**

Autorízase a Superintendencia a distribuir el recurso producido por el canon de generación hidroeléctrica, al sistema hídrico que lo origine, atento a lo establecido por las Leyes N° 6088, N° 6492 y sus modificatorias, de acuerdo al siguiente detalle:

- Central Puerto S.A.: 70% al Anexo XIII - Río Mendoza y 30% al Anexo II - Río Mendoza.
- Consorcio de Empresas Mendoquinas para Potenciños S.A.: 70% al Anexo XIII - Río Mendoza o Río Tunuyán Interior según corresponda, y 30% al Anexo II - Río Mendoza o Anexo III - Río Tunuyán Interior, según corresponda.
- Generadora Eléctrica Mendoza S.A.: 70% al Anexo XIII - Río Mendoza o Río Diamante según corresponda, y 30% al Anexo II - Río Mendoza o Anexo V - Río Diamante, según corresponda.
- Hidroeléctrica Nihuilos S.A.: 70% al Anexo XIII - Río Atuel y 30% al Anexo VI - Río Atuel.
- Hidroeléctrica Diamante S.A.: 70% al Anexo XIII - Río Diamante y 30% al Anexo V - Río Diamante.

**Artículo 26°. DESTINO DE SUPERÁVIT DE EJERCICIO ANTERIORES**

Autorízase a la Dirección de Contabilidad y Finanzas, dependiente de la Secretaría de Administración de Recursos a transferir a la cuenta Fondos Propios del mismo, el saldo en efectivo que arroje la cuenta bancaria y otras formas de depósito que se encuentre en dinero que expresen fondo superávit del ejercicio y de ejercicios anteriores, los que serán utilizados para atender el pago de sueldos y otros gastos del ejercicio, cancelación de deudas, compromisos emergentes de obras y demás erogaciones necesarias para el cumplimiento de este presupuesto.

**Artículo 27°. DESTINO DE CUENTAS ESPECIALES**

Facúltase a la Dirección de Contabilidad y Finanzas, dependiente de la Secretaría de Administración de Recursos, a disponer la utilización transitoria de fondos de cuentas especiales, con afectación específica y demás cuentas que contengan fondos y giren en la órbita del Departamento para efectuar pagos cuando por razones circunstanciales o de tiempo deba hacerse frente a apremios financieros. Dicha autorización, transitoria, no significará cambios de financiación, ni de destino de los recursos. Elimínese el tratamiento de afectación específica a dado a distintos tópicos en presupuestos de ejercicios anteriores, salvo los que expresamente se mantengan en el presente.

Handwritten signatures and stamps at the bottom of the page, including a large signature on the right and several smaller ones on the left.

Autorízase a Superintendencia para que, a través de la Dirección de Contabilidad y Finanzas y/o Secretaría de Administración de Recursos, y respecto de la custodia de los fondos, títulos y valores que estén a su cargo invertir los remanentes transitorios de fondos, en instrumentos financieros de bajo riesgo, con Entidades Financieras o Bancarias de reconocida trayectoria, a efectos de tender a mantener el valor real de la moneda.

**Artículo 28° INGRESOS BADECO**

Queda facultada Superintendencia para cobrar por cada Certificado de Inscripción y/o Reinscripción de Empresas al BADECO un importe de PESOS CINCO MIL NOVECIENTOS QUINCE CON 00/100 (\$ 5.915,00) (Tarifa 132), y de PESOS OCHOCIENTOS CUARENTA Y CINCO CON 00/100 (\$ 845,00) (Tarifa 133) por cada certificado que se entregue a las Empresas inscriptas para la participación en licitaciones.

**CAPÍTULO III**

**RÉGIMEN DE CONTRATACIONES**


**Artículo 29°, RÉGIMEN DE CONTRATACIONES**

Las contrataciones se realizarán conforme a las Normas sobre Contrataciones establecidas en el Título III, Sección II; Capítulo IV, de la Ley 8700, o Capítulo III de la ley 4416 de Obras Públicas, y sus modificatorias, según corresponda, con las particularidades reglamentarias que establezca la normativa específica aprobada por este H.E.A.

Asimismo, establézase el siguiente régimen de contrataciones y compras para el Departamento General de Irrigación, Inspecciones y Asociaciones de Cauces de la Provincia:

- a) **Compra Directa:** Cuando el monto de la operación no exceda el CUARENTA POR CIENTO (40%) del valor establecido en el artículo correspondiente a esta modalidad de contratación en la Ley de Presupuesto de la Provincia. Concordante además con el art. 144 inc. a) de la Ley 8.700 y sus modificaciones. Fijase como límite para el régimen de caja chica la suma de PESOS SEIS MIL (\$ 6.000,00.-), de acuerdo a lo normado por el inciso b) art. 1° de la Resolución 463/14 del H.E.A.

El monto previsto en el apartado a) precedente podrá incrementarse hasta el doble siempre que se de cumplimiento a la publicación de la contratación en el sitio Web del Departamento General de Irrigación.



Handwritten signatures and stamps are present at the bottom of the page, including a large signature on the left and another on the right, along with some illegible text and a stamp.

- b) **Concurso de Precios:** Cuando el monto de la inversión supere el límite establecido en el inc. a) de este artículo y la operación no exceda del valor establecido para la contratación directa en la Ley de Presupuesto de la Provincia, Concordante además con el art. 144 inc. a) de la Ley 8706 y sus modificaciones. Debiendo invitarse como mínimo a tres (3) casas comerciales del rubro. Cuando circunstancias especiales probadas impidan el cumplimiento mínimo de las invitaciones, las mismas deberán ser suplidas por una publicación en un diario de gran circulación de la provincia, con una antelación mínima de dos (2) días a la fecha de apertura.

El monto previsto en el apartado b) precedente podrá incrementarse hasta el doble siempre que se de cumplimiento a la publicación de la contratación en el sitio web del Departamento General de Irrigación.

Las contrataciones indicadas en el inc. a) y b) del presente artículo, podrán ser autorizadas por la Dirección de Contabilidad y Finanzas o Subdelegado de Aguas o Jefe de Zona según corresponda. Tratándose de Licitaciones Públicas deberán ser autorizadas por Superintendencia, incluyendo las contrataciones a que refiere la Ley N° 8706. Igualmente autorizaciones regirán para lo dispuesto en la Resolución 198/12 del H.L.A.


En todos los casos deberá respetarse un ritmo de gasto mensual que para las partidas corrientes no supere el 8,33% del total aprobado para cada una de ellas.

Autórese a la Dirección de Contabilidad y Finanzas, a efectuar contrataciones de manera centralizada para adquirir aquellos servicios o bienes sobre los cuales resulte más conveniente esta metodología.

Facúltese a Superintendencia para que a través de la Dirección de Contabilidad y Finanzas establezcan la oportunidad para la ejecución de los proyectos que han presupuestado en las Subdelegaciones y las distintas Direcciones de Sede Central, fundamentado en el ritmo de la recaudación y el gasto como así también establecer criterios de excepción cuando la inversión lo requiera por cuestiones de estacionalidad o conveniencia técnica.

Superado el monto determinado por el Art. 144 inc. a) de la Ley 8706 y sus modificaciones, corresponderá el llamado a Licitación Pública.

Convalidense y adhiéranse en todos sus términos los procedimientos ordenados por Resolución 313/01 de Superintendencia, con las limitaciones y demás modificaciones aquí establecidas.



Handwritten signatures and stamps at the bottom of the page. On the left, there are two signatures. In the center, there is a large, stylized signature. On the right, there is a signature and a stamp that appears to be a date or a reference number, possibly '1/2012'.

**Artículo 30°. CONTRATACIÓN DE PUBLICIDAD**

Autorícese a Superintendencia, a contratar en el marco del art. 144 inc. 4) de la Ley 8706 directamente, es decir, eximida de los requisitos licitatorios y en la forma que estime conveniente, todo gasto relativo a publicidad y programas culturales.

**Artículo 31°. DISTRIBUCION DE BOLETOS**

Autorícese a Superintendencia para que a través de la Dirección de Recaudación y Financiamiento efectúe directamente, es decir, eximida de los requisitos licitatorios, la distribución de boletos y facturación que se realice por intermedio del personal y/o a través de las Asociaciones e Inspecciones de Cauces.

Para ello, fíjese un valor unitario de PESOS CUARENTA CON 00/100 (\$ 40,00) en concepto de DISTRIBUCIÓN DE BOLETOS.

La retribución por esta tarea será abonada en cada oportunidad, a las Asociaciones e Inspecciones de Cauces que gestionen tal distribución, contra rendición de comprobantes y de acuerdo a los requisitos y condiciones establecidas en las normativas legales e impositivas vigentes. Superintendencia por medio de sus sectores específicos reglamentará su aplicación.

En el caso de no instrumentarse la distribución a través de las Instituciones mencionadas se deberán aplicar las disposiciones establecidas en el Capítulo III de esta normativas.

Exímase de abonar este concepto a aquellos usuarios que opten por el envío del boleto en forma electrónica.

**Artículo 32°. CONTRATACIONES POR EMERGENCIA RECONOCIDA**

Todo tipo de trabajos que se relacionen con obras de emergencia reconocidas por la Superintendencia, sean de jurisdicción del Departamento General de Irrigación, y/o de las Inspecciones de Cauce, y de carácter impostergable e imprescindible, que sean necesarios ejecutar en las distintas Cuencas de la Provincia, podrán efectuarse mediante el mecanismo de la Compra Directa, eximiéndose por tal razón de los requisitos licitatorios. Esta disposición comprende todo tipo de gastos relacionados con obras de defensa, alquiler de equipos, contratación de servicios y/o personal, reparación de todo tipo de bienes de uso, equipos y maquinarias afectados al fin objeto de este artículo como también de los materiales necesarios para ello, limpieza de desagües, colectores y drenajes, reparación de compuertas de diques, tomas, canales, y cualquier otra infraestructura de la red hídrica que lo requiera. Se encuentran comprendido en esta excepción la compra del cemento portland y combustibles. Se incluye en el presente la construcción de nuevos puntos de medición en la red, equipamiento tecnológico y toda otra inversión en consonancia con el Decreto 167/16, y adhesión de Rosal. 124/16 del

*[Handwritten signatures and marks]*

IIA. Para la aplicación de esta disposición, Superintendencia deberá emitir resolución fundada.

### Artículo 33. **CONTRATACIÓN CON ORGANISMOS ESTATALES**

Autorízase a Superintendencia para adquirir y abastecer en forma directa, eximido del cumplimiento de los requisitos de licitación, todos aquellos bienes y servicios que se efectúen por intermedio de organismos oficiales o mixtos Nacionales, Provinciales o Municipales o pertenecientes a gobiernos extranjeros.

Se faculta a Superintendencia, asimismo, por medio de la Secretaría de Administración de Recursos a liquidar cualquier otro tipo de contraprestación que deba efectuarse a los organismos de seguridad del Gobierno Provincial con motivo del resguardo y protección de bienes y personas afectadas al Departamento General de Irrigación.

### Artículo 34. **SIMPÓSIOS, JORNADAS Y OTROS**


Facultase al Superintendente para que, concurren y participe en cursos, simposios, seminarios y jornadas, dentro y fuera del país, en cumplimiento de gestiones y tratativas de carácter oficiales, en beneficio de los intereses del Departamento, como así también a los demás agentes del área de Superintendencia que fuera necesario concurrir. Asimismo se faculta a Superintendencia y a los agentes autorizados por ésta, a adquirir en forma directa, sin los requisitos licitatorios, material bibliográfico, publicaciones, revistas y otros impresos de interés para el Departamento. Por medio de Superintendencia, o a quien ésta delegue al efecto, se procederá al pago de las inscripciones, viáticos y/o pasajes y demás gastos relacionados con la comisión y/o asistencia, o participación, en forma directa, es decir prescindiendo de los requisitos licitatorios.

Esta excepción también se dará en caso de que se organicen jornadas, congresos, capacitaciones y demás eventos de esa naturaleza por Superintendencia para las contrataciones necesarias de los insumos, servicios, material informático y demás gastos necesarios para el cumplimiento del evento.

Igual tratamiento tendrá el Honorable Tribunal Administrativo respecto de sus miembros y personal dependiente.

### Artículo 35. **AGASAJOS Y HOMENAJES**

Facultase a Superintendencia a contratar en forma directa, es decir prescindiendo de los requisitos licitatorios los insumos y servicios necesarios para la realización de agasajos y homenajes, incluida la Fiesta Anual del Agua, adquisición de premios y condecoraciones y participación en eventos de carácter provincial o nacional, cuando tales insumos o servicios



Página 45 de 54

deban confiarse a empresas, personas o artistas especializados de reconocida trayectoria en el medio.

Asimismo, considerase incorporados a la presente norma la adquisición de todos aquellos obsequios, condecoraciones, premios, indumentaria con imagen institucional, atenciones al personal y/o justas deportivas con motivo de celebraciones que se realicen tanto en forma individual como con participación del órgano gremial o mutual del personal de Irrigación.

Facúltese al Superintendente General de Irrigación a otorgar subsidios de hasta el monto establecido en el artículo 28° inc. a), con el objeto de ser destinados a la realización de actividades que tiendan a fomentar la promoción en el cuidado y tratamiento del agua en la Provincia. Los subsidios mayores al importe mencionado deberán ser autorizados por el E.T.A.

**Artículo 36°. VENTA DE MATERIALES Y BIENES EN DESUSO**

Facúltese a Superintendencia para enajenar bienes y materiales del Departamento en estado de desuso mediante los sistemas de contratación establecidos en el Título III (Sección II) Capítulo IV de la Ley 8706, artículo 143°, como así también para elaborar y disponer el uso de la metodología de remates en live en tanto sea más conveniente a los intereses del D.C.G. considerando la situación sanitaria de pandemia existente en la Provincia.

**Artículo 37°. FONDO DE INVERSIÓN**

Asígnese al Programa Inversiones en Cauce (PIC), para la inversión en obras hidráulicas, adquisición de maquinaria pesada y otras inversiones, destinado a incentivar a las Inspecciones de Cauce y con el objeto de mejorar la capacidad de gestión de los mismos, un importe de PESOS SESENTA MILLONES CON 00/100 (\$ 60.000.000,00). La Inspección interesada, deberá indicar el porcentaje con que participara y el monto total de la inversión, destinando al Departamento el porcentaje restante, no pudiendo ser el aporte del D.C.G. superior a \$ 5.000.000,00.

El procedimiento de presentación de las propuestas, mecanismos de priorización en las inversiones y forma de reembolso se regirá por las Resol. 600/18 de Superintendencia y Resol. 377/18 del E.T.A. y sus modificatorios.

Facúltese a Superintendencia en casos excepcionales a incrementar el aporte indicado en el párrafo primero hasta un 20%, manteniendo los porcentajes de participación en la inversión reglamentados mediante Resolución 600/18 de Superintendencia.

**Artículo 38° CIUDADANIA DEL AGUA**

Facúltese a Superintendencia para que, por intermedio de la Dirección de Contabilidad y Finanzas, liquide y abone gastos (adquisición de materiales, premios, viáticos, etc.) vinculados con las actividades destinadas a la puesta en marcha de proyectos "Comunicaciones de la cultura de la preservación del agua" o similares.

Handwritten signatures and stamps at the bottom of the page, including a large signature on the left and a stamp on the right.

**Artículo 39° PROGRAMA AGUA Y MUJER**

Facíltese a Superintendencia para que, por intermedio de la Dirección de Contabilidad y Finanzas, liquide y abone gastos (capacitaciones, adquisición de materiales, viáticos, etc.) vinculados con las actividades destinadas a visualizar el rol de la mujer para alcanzar el desarrollo sostenible a través del uso eficiente del agua.

**CAPÍTULO IV**

**REGIMEN DE HABILITACIONES**

**Artículo 40°. HABILITACIONES Y METODO DE OPERACIÓN**

Establézase para el ejercicio 2021 las siguientes habilitaciones mensuales para las dependencias que a continuación se especifican.

|  |               |
|--|---------------|
| DEPARTAMENTO DE TESORERIA                    | \$ 585.000,00 |
| DEPARTAMENTO COMPRAS                         | \$ 28.000,00  |
| SUBDELEGACIÓN DE AGUAS DEL RÍO MENDOZA       | \$ 195.000,00 |
| SUBDELEGACIÓN DE AGUAS DEL RÍO TYAN INFERIOR | \$ 130.000,00 |
| SUBDELEGACIÓN DE AGUAS DEL RÍO TYAN SUPERIOR | \$ 130.000,00 |
| SUBDELEGACIÓN DE AGUAS DEL RÍO DIAMANTE      | \$ 130.000,00 |
| SUBDELEGACIÓN DE AGUAS DEL RÍO ATUEL         | \$ 130.000,00 |
| ZONA DE MALARGÜE, CIDE BARRANCA Y COLORAJO   | \$ 130.000,00 |

Facúltase a la Dirección de Contabilidad y Finanzas que por el sector correspondiente proceda a emitir los Pertinentes Órdenes de Pago, de acuerdo a la normativa vigente. El total autorizado mensual podrá rendirse en forma quincenal respetando los topes citados precedentemente.

Las habilitaciones establecidas precedentemente, se imputarán al Ejercicio 2021, con cargo de rendir cuenta antes del 31 de diciembre de 2021. Si ese día fuera declarado feriado o

Handwritten signatures and stamps at the bottom of the page.

no laborable deberán efectuar los depósitos el último día hábil de dicho año. Asimismo, deberán elevar los comprobantes de gastos ajustándolos a la Ley de Administración Financiera y demás Normas vigentes, siendo responsabilidad de cada Habilitado ajustarse a dichas normas.

Manténgase la vigencia de la Resol. 463/14 emitida por este H. Cuerpo, y sus modificatorias.

**Artículo 41°. REAJUSTE DE CRÉDITOS Y PARTIDAS**

Autorícese a Superintendencia para que por intermedio de la Dirección de Contabilidad y Finanzas, Jefatura de Gabinete y Subdelegaciones, proceda al reajuste de los créditos de las partidas entre sí de un mismo Anexo, en la medida que las necesidades lo requieran.

Asimismo, Superintendencia podrá disponer las reestructuraciones presupuestarias que considere necesarias, modificando entre Anexos y dentro del total aprobado por la presente Resolución, salvo las de financiamiento con fines específicos incluidas en los Anexos X, XII y XIII.

Para el caso de los Anexos X, XII y XIII Superintendencia podrá proceder a incrementarlos cuando se trate de adquisición de equipamiento o ejecución de obras.

Superintendencia, comunicará las modificaciones producidas a este Honorable Cuerpo.

**CAPÍTULO V**

**RÉGIMEN DE ADICIONALES AL PERSONAL**

**Artículo 42°. ADICIONALES AL PERSONAL**

Facúltase a Superintendencia para que por intermedio de la Secretaría de Administración de Recursos, proceda a liquidar y abonar durante el ejercicio 2021 los siguientes adicionales:

- a) Régimen de Dedicación Full Time: Podrá asignarse al personal propuesto en forma fundada por el Secretario y/o Subdelegado correspondiente. El agente deberá cumplir con lo previsto en el artículo 37° del Escalafón del Personal.




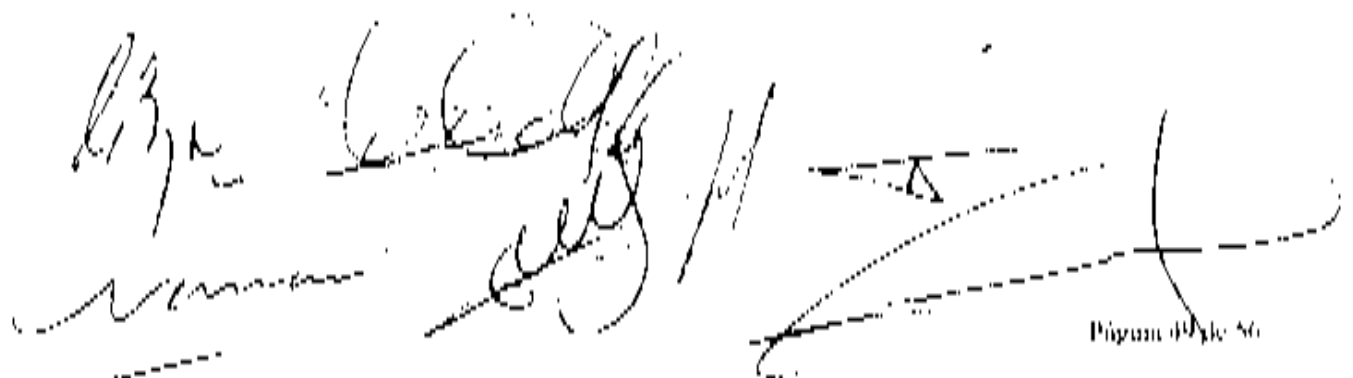
Figura 48 de 56

- b) Régimen de Dedicación Part Time: Podrá asignarse al personal de todas las áreas del Departamento, y se establecerá en trece categorías, según el siguiente detalle (Res. 142/2011FA):

| Categoría N° | Cantidad de horas mensuales |
|--------------|-----------------------------|
| 1            | 80                          |
| 2            | 75                          |
| 3            | 70                          |
| 4            | 65                          |
| 5            | 60                          |
| 6            | 55                          |
| 7            | 50                          |
| 8            | 45                          |
| 9            | 40                          |
| 10           | 35                          |
| 11           | 30                          |
| 12           | 25                          |
| 13           | 20                          |

El personal incluido en el presente adicional deberá cumplir con las horas adicionales correspondientes a la categoría de que se trate, resultando aplicable todos los aspectos procedimentales que no se contrapongan a la presente. El importe correspondiente a la Categoría N° 1 será el que resulte de aplicar dos tercios (2/3) de la asignación de la clase de revista más los adicionales remunerativos del agente. Las restantes categorías se calcularán en forma proporcional, directa a las horas que corresponda a cada Categoría, tomando como el cien por ciento (100%) a la Categoría N° 1.

- c) Establézcase que el incentivo por mayor productividad normado por el artículo 41° del Escalafón del Personal será asignado por Superintendencia a través de las Secretarías, siendo su origen vinculado a las Actividades específicas de cada una, y a la mayor eficiencia cuantitativamente medida.
- d) Incentivo por desempeño para el personal a los que a criterio de Superintendencia convenga a los intereses del Departamento, el que estará constituido de acuerdo a lo que la misma Superintendencia determine.



Página 00 de 56

c) Adicionales que correspondan a funcionarios del D.C.L., de conformidad a la legislación y reglamentación vigente

d) Establezcase los siguientes montos a liquidarse a favor de los Señores Consejeros, en concepto de compensación de gastos de traslado, por asistencia a cada sesión ordinaria o extraordinaria del T.C.A. y T.E.A., y/o cumplimiento de gestiones oficiales inherentes a sus funciones, los montos que a continuación se indican, de acuerdo a las siguientes categorías y considerando los kilómetros que debiera recorrer desde su domicilio:

- Categoría 1: Tramo hasta 200 kilómetros
- Categoría 2: Tramo de 201 a 350 kilómetros
- Categoría 3: Tramo de 351 a 550 kilómetros
- Categoría 4: Tramo de 551 a 750 kilómetros
- Categoría 5: Tramo de 751 a 1.000 kilómetros

|             |                                       |
|-------------|---------------------------------------|
| Categoría 1 | Equivalente a 20 lts. de nafta super  |
| Categoría 2 | Equivalente a 35 lts. de nafta super  |
| Categoría 3 | Equivalente a 55 lts. de nafta super  |
| Categoría 4 | Equivalente a 75 lts. de nafta super  |
| Categoría 5 | Equivalente a 100 lts. de nafta super |

La metodología y procedimiento de los incisos c) y d) será responsabilidad de Superintendencia, la cual determinará la forma y oportunidad en que se harán efectivos, mediante Resolución emitida al efecto.

Se autoriza a Superintendencia para celebrar contratos de locación de obras y servicios en el marco de la Ley 8706 artículo 144 inciso m) y contratos de personal temporario en planta, en los términos del art. 5 inc. B) y art 8 del Estatuto del Empleado Público, en el marco de las facultades establecidas por el art. 6 inc. 4 de la ley 322, en la medida que exista Partida Presupuestaria suficiente.

**Artículo 43°. LIQUIDACIÓN DE LAS REMUNERACIONES**

Las clases presupuestarias del personal del Departamento General de Irrigación, sus remuneraciones y adicionales se liquidarán conforme lo establecen las Resoluciones Nro. 468/93, 103/94 y sus modificatorias, todas de este Honorable Cuerpo.

Handwritten signatures of several individuals, including the President of the Commission.

**Artículo 44°. DE LAS ASIGNACIONES FAMILIARES**

El reconocimiento, liquidación y pago de Asignaciones Familiares para el personal del Departamento General de Irrigación, se efectivizará de conformidad a las disposiciones vigentes.

**CAPITULO VI**

**REAPROPIACION DE CRÉDITOS**

**Artículo 45°. REAPROPIACION**

Autorízase a Superintendencia para que a través de Jefatura de Gabinete indique a las dependencias específicas de la Secretaría de Administración de Recursos a proceder a reapropiar contra los créditos del presupuesto, que se pone en vigencia por la presente resolución, todas las erogaciones comprometidas y no devengadas al cierre del ejercicio 2020, en los términos de la Ley N° 8706

**Artículo 46°. LIQUIDACION Y ABONO**


Autorízase a Superintendencia para que a través de las dependencias específicas de la Secretaría de Administración de Recursos proceda a liquidar y abonar en carácter de reapropiación, con imputación a las partidas específicas del presupuesto que se pone en vigencia, por la presente resolución, todo tipo de gastos, inclusive los de personal, de todas las jurisdicciones del Departamento que a la fecha de cierre del Ejercicio 2020, no hubiesen sido registrados en la etapa del compromiso, considerándolos a este efecto como comprometidos, en los términos de la Ley de Administración Financiera.-

**CAPITULO VII**

**DISPOSICIONES COMPLEMENTARIAS**

**Artículo 47°. BAJAS DE DERECHOS DE AGUA (Resol. 511/2017 H.L.A.)**

En oportunidad de proceder a dar de baja un derecho de agua para que este prospere, no sólo deberá estar al día con el canon de riego al momento de su solicitud sino que deberá cancelarse el importe del reembolso de obras pendiente de facturación y que correspondan a obras puestas al cobro al momento de la solicitud de baja por renuncia y/o los montos indemnizatorios que se fijen con motivo de la renuncia al derecho de agua.



Handwritten signatures and stamps at the bottom of the page, including a large signature on the left and a stamp on the right.

**Artículo 48°. PLAN DE OBRAS E INVERSIONES ANEXOS X, XII y XIII**

Aprobese el PLAN DE OBRAS, PROYECTOS E INVERSIONES para el EJERCICIO 2021 detallado en el cuadro anexo, por un total de PESOS QUINIENTOS CUARENTA Y NUEVE MILLONES OCHOCIENTOS SESENTA Y TRES MIL OCHOCIENTOS SESENTA CON 46/100 (\$ 549.873.870,46), que surge de la priorización establecida según Resol. 510/17 de este I.T.A.

El presente será financiado con los recursos provenientes de los Anexos: X "Obras Menores" por un monto total de PESOS DUECENTOS NUEVE MILLONES CIENTO OCHENTA Y SIETE MIL TRESCIENTOS SESENTA Y UNO CON 36/100 (\$ 209.187.371,36), XII "Fondo de Desarrollo Hídrico Ley 7490/06" por un monto total de PESOS CIENTO NOVENTA Y NUEVE MILLONES TRESCIENTOS VEINTICINCO MIL TRESCIENTOS UNO CON 90/100 (\$ 199.325.301,90), XIII "Generación Hidroeléctrica Ley 6088/03" por un monto total de PESOS CIENTO CUARENTA Y UN MILLONES TRESCIENTOS SESENTA Y UN MIL CIENTO NOVENTA Y SIETE CON 20/100 (\$ 141.361.197,20) que fueran elaborados en base a los requerimientos formulados por los Sres. Subdelegados de Aguas, Jefe de Zona de Riego e Inspectores de Cauce.

**Artículo 49°. TRABAJO DE EQUIPOS MECANICOS**

Facúltase a Superintendencia para arrendar distintas maquinarias pertenecientes a TRABAJO DE EQUIPOS MECANICOS, de acuerdo a la siguiente modalidad:


Arrendamiento a las Inspecciones de Cauce que así lo solicite el monto a percibir dependerá de los tipos de máquinas arrendadas, el periodo del arrendamiento, la zona de los trabajos y los valores vigentes en el mercado para similares tareas. En los términos de la Resolución Nro. 300/93 de Superintendencia. Previa a efectuar los trabajos, se requiere la conformidad expresa de la Inspección de Cauce.

**Artículo 50°. LIMPIEZA DE CUIPOS**

Autorizar asimismo a Superintendencia y a las Subdelegaciones de Aguas a disponer cuando fuere necesario que la limpieza de cuipos se efectúe directamente a través del Departamento estableciendo su posterior reembolso por parte de los usuarios en las cuotas sucesivas, o efectuando el débito en la Inspección de Cauce respectiva.

**Artículo 51°. DE LOS REEMBOLSOS DE OBRAS**

Superintendencia fijará anualmente las cuotas de Reembolso de Obras, mediante el sistema que estime más conveniente con el fin de materializar el ritmo de ingresos y permitir la



Handwritten signatures and stamps at the bottom of the page, including a large signature on the left and a stamp on the right.

ejecución de los Planes de Obra e Inversiones aprobados, sin perjuicio del cumplimiento de las disposiciones legales vigentes en la materia.

Facultese asimismo a Superintendencia a que, en caso de existir excedentes no utilizados de recursos originados por generación Hidroeléctrica, previstos en la Ley Provincial N° 6088 y N° 6197, los mismos sean aplicados al cálculo de reembolso de obras ejecutadas bajo cualquier financiamiento, en la cuenta del río que corresponda, con el objeto de mantener la afectación específica ordenada por ley.

**Artículo 52°, FINANCIACIÓN DEL GASTO**

Las erogaciones que se incluyen en el presente presupuesto y que ascienden a la suma total de PESOS UN MIL SETECIENTOS SETENTA Y NUEVE MILLONES CIENTO VEINTISEIS MIL CUATROCIENTOS TRECE CON 00/100 (\$ 1.779.126.413,00) serán financiadas con los ingresos previstos hasta la suma total de PESOS UN MIL SETECIENTOS SETENTA Y NUEVE MILLONES CIENTO VEINTISEIS MIL CUATROCIENTOS TRECE CON 00/100 (\$ 1.779.126.413,00).


**Artículo 53°, POLÍTICA EN MATERIA DE JUICIO CONTRA EL DEPARTAMENTO GENERAL DE IRRIGACIÓN**

Los pronunciamientos judiciales que condenen al Departamento General de Irrigación al pago de una suma de dinero o, cuando sin hacerlo, su cumplimiento se resuelva en el pago de una suma de dinero, serán satisfechos dentro de las autorizaciones para efectuar gastos contenidas en el Presupuesto General de este Departamento.

En el caso que el Presupuesto correspondiente al ejercicio financiero en que la condena debe ser atendida carezca de crédito presupuestario suficiente para satisfacerla, Superintendencia deberá efectuar las provisiones necesarias a fin de su inclusión en los ejercicios siguientes. Los recursos asignados por el H. Tribunal Administrativo se afectarán al cumplimiento de las condenas siguiendo un estricto orden de antigüedad conforme la fecha de notificación judicial y hasta su agotamiento.

Para atención de juicios y demás gastos causadivos con sentencia firme se ha previsto para este ejercicio la suma de PESOS NUEVE MILLONES SETECIENTOS NOVENTA Y SEIS MIL CON 00/100 (\$ 9.796.000,00).

Sin perjuicio de lo expuesto anteriormente, por la presente se adhiere a lo dispuesto por el Art. 18° de la Ley 8968 RESPONSABILIDAD PATRIMONIAL ESTADO PROVINCIAL, MENDOZA cuyo texto es el siguiente: Los pronunciamientos judiciales pasados en autoridad de cosa juzgada, que condenen a la Provincia de Mendoza por hechos atribuidos a las siguientes entidades del Sector Público Provincial: a) Poder Ejecutivo (Organismos Centralizados, Ministerios, Secretarías, Organismos Descentralizados) ; b) Poder Legislativo;




c) Poder Judicial; ya sea al pago de una suma de dinero o, cuando sin hacerlo su cumplimiento se resuelva en el pago de una suma de dinero, como así también los arreglos extrajudiciales que logren los mismos, serán satisfechos dentro de las autorizaciones para efectuar gastos contenidos en el Presupuesto General de la Administración Provincial, conforme lo establecido en el presente artículo. Fiscalía de Estado deberá efectuar las previsiones necesarias a fin de incluir dichos montos hasta el 31 de agosto de cada año, con más una estimación de los intereses que pudieran corresponder hasta el momento de su efectivo pago, y ponerla en conocimiento del Ministerio de Hacienda a fin de su inclusión en el proyecto de presupuesto del año siguiente, dentro del cual deberá ser efectivamente abonada según la asignación de recursos que vaya efectuando el referido Ministerio. La realización de dicho trámite de registración implicará el cumplimiento de la verificación establecida por el artículo 40 de la Constitución Provincial. Los recursos asignados por la Ley de Presupuesto para el cumplimiento de las condenas o arreglos extrajudiciales se afectarán siguiendo un estricto orden de antigüedad, conforme a la fecha de notificación de la sentencia o liquidación definitiva en caso que correspondiera, sea judicial o acordada y hasta su agotamiento. El mismo sólo podrá ser alterado priorizando las sentencias firmes y/o arreglos extrajudiciales en reclamos efectuados por:

- 1) Personas que tengan setenta (70) años cumplidos o más;
- 2) Jubilados o pensionados; o
- 3) Cuando por razones excepcionales no previstas anteriormente una resolución judicial fundada así lo disponga.

Intantanto se efectúe esta tramitación, los fondos, valores y demás medios de financiamiento afectados a la ejecución presupuestaria del Sector Público, ya se trate de dinero en efectivo, depósitos en cuentas bancarias, títulos, valores emitidos, obligaciones de terceros en cartera y, en general, cualquier otro medio de pago que sea utilizado para atender las erogaciones previstas en el Presupuesto General de la Provincia, son absolutamente inembargables y no se admitirá medida alguna que obste, en cualquier sentido, la libre disponibilidad por parte de los titulares de los fondos e valores respectivos.

Sólo en caso de incumplimiento por parte del Estado en la presupuestación o pago de la deuda conforme a lo establecido en los párrafos anteriores, procederá la ejecución o embargo, según lo dispuesto por Decreto-Ley N° 3839/57 y demás normas aplicables del Código Procesal Civil.

Sin perjuicio de lo dispuesto anteriormente, en el caso previsto por el inciso c) del Artículo 74 de la Ley N° 3.918, cuando por la magnitud de la suma que debe abonarse provocare graves inconvenientes al Tesoro Público, el Estado Provincial o el Ente Estatal afectado podrán proponer, dentro de los sesenta (60) días de notificada y firme la liquidación, el pago en cuotas, de acuerdo al procedimiento del Artículo 75 de la Ley N° 3.918.



The bottom of the page features several handwritten signatures and stamps. On the left, there are two distinct signatures. In the center, there is a large, stylized signature that appears to be 'C. C. C.' or similar. To the right of this, there is a vertical stamp or signature. On the far right, there is a large, sweeping signature that spans across the bottom right corner. The text 'Página 54 de 59' is printed at the bottom right of the page.

**Artículo 54°. EJECUCIÓN Y EMBARGOS CONTRA CUENTAS DEL DEPARTAMENTO GENERAL DE IRRIGACIÓN**

Los fondos, valores y demás pedidos de financiamientos afectados a la ejecución presupuestaria del Departamento General de Irrigación, ya sea que se trate de dinero en efectivo, depósito en cuentas Bancarias, Plazos Fijos, Títulos, Valores emitidos, Obligaciones de Terceros en Cartera, en general cualquier otro medio de pago que sea utilizado para atender las erogaciones previstas en su Presupuesto, son embargables y no se admitirá toma de razón alguna que afecte en cualquier sentido su libre disponibilidad por parte del o de los titulares de los fondos y valores respectivos, siendo los mismos base para el cumplimiento de la manda constitucional que tiene el Departamento General de Irrigación.

Dispóngase la caducidad automática de todo embargo trabado sobre fondos y valores y demás medios de financiamientos afectados a la ejecución presupuestaria del Departamento General de Irrigación, en todos aquellos casos en que el organismo acredite a través de certificación remitida al juzgado correspondiente y /a organismo bancario del agotamiento de los recursos asignados por este presupuesto a tal fin según el artículo anterior.

No incurrirán en responsabilidades quienes incumplan una orden judicial que contravenga lo dispuesto en este artículo comunicando al tribunal interviniente las razones que impiden la observancia de la manda judicial.

Las sentencias judiciales que se dicten contra las Inspecciones de Cauces y Asociaciones de Inspecciones, en ningún caso podrán ejecutarse contra el Departamento General de Irrigación.


Cuando la sentencia que condene al DGI al pago de una suma de dinero, lo sea en su carácter de responsable solidario de una Inspección de Cauce o Asociación y la misma provenga de una acción o emisión de estos últimos, la Dirección de Asuntos Legales informará tal situación a efectos de que el pago efectuado sea puesto a reembolso e incorporado al presupuesto de los organismos citados a los fines de su devolución.

**Artículo 55°. PREMIO A LA UTILIZACIÓN DE NUEVAS TECNOLOGÍAS DE RIEGO.**

Aquellos usuarios que contando con propiedad/es a su nombre por una superficie inferior a CINCUENTA (50) hectáreas incorporen nuevas tecnologías de riego en su producción tendrán un beneficio en la reducción de la cuota sostenimiento del veinticinco por ciento (25%) de su valor en los CUATRO años siguientes a la implementación. Será aplicable también a los usos recreativos.

Este beneficio se aplicará asimismo a aquellos usuarios que implementen el sistema de Riego Acordado o Riego a la Demanda.

Es válido tanto si las obras las realizan en forma individual como asociados, en cuyo caso el tope operará para cada uno de los componentes.

The bottom of the page features several handwritten signatures in black ink. There are approximately five distinct signatures, some of which are quite stylized and cursive. The signatures are spread across the width of the page, with some overlapping. The background of the page is white, and the text is in black.

No corresponderá el beneficio si quien realiza la obra es el Departamento General de Irrigación subsidiado, o el estado en cualquiera de sus niveles, o las obras fueran realizadas con subsidio independientemente del origen de los fondos.

Exámase de los conceptos previstos en el Artículo 10 inc. F del presente a los terrenos cultivados en virtud del uso eficiente del recurso hídrico dentro de los límites de la propiedad amparada por el permiso o concesión originaria.

**Artículo 56°. POLÍTICA DE RELACION CON ORGANISMOS DEL ESTADO**

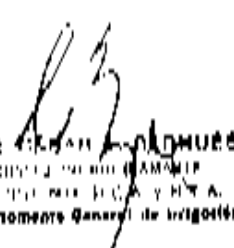
En los casos en que organismos del Estado resultaren deudores del Departamento General de Irrigación, por acreencias de cualquier origen. Superintendencia por sí o a través de sus sectores específicos deberá realizar las acciones útiles tendientes al recupero de los créditos, los que podrán compensarse con deudas que este Departamento General de Irrigación tenga con ese organismo y/o ajustarse de acuerdo a las propuestas que las partes pudieran presentar. Concluidas las negociaciones se plasmarán a través de la suscripción de convenios que se remitirán a este H. Cuerpo para su consolidación en caso positivo; o la iniciación de las acciones que por Ley correspondan en caso negativo a fin de resguardar los intereses de este Departamento General de Irrigación.


**Artículo 57°. VIGENCIA DEL EJERCICIO**


El presente Presupuesto tiene vigencia a partir del 01 de enero de 2021 y concluye el 31 de diciembre de 2021. Derógase toda disposición que se oponga a la presente.


**Artículo 58°. DISPOSICION GENERAL**

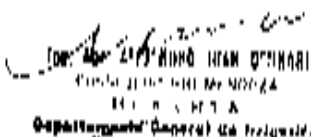
Regístrese, cumpléntese, y publíquese en el Boletín Oficial.


  
VICTOR VÍCTOR RODRÍGUEZ  
DIRECTOR GENERAL DE IRRIGACIÓN  
M.C. y H.T.A.  
Departamento General de Irrigación

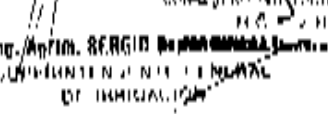
  
LIC. JUAN RAMÓN CANIZA  
COMISARIO GENERAL DE IRRIGACIÓN  
M.C. y H.T.A.  
Departamento General de Irrigación

  
LIC. JUAN RAMÓN CANIZA  
COMISARIO GENERAL DE IRRIGACIÓN  
M.C. y H.T.A.  
Departamento General de Irrigación


  
LIC. LEONARDO RUBÉN MOZZING  
COMISARIO GENERAL DE IRRIGACIÓN  
M.C. y H.T.A.  
Departamento General de Irrigación

  
LIC. JUAN RAMÓN CANIZA  
COMISARIO GENERAL DE IRRIGACIÓN  
M.C. y H.T.A.  
Departamento General de Irrigación

  
LIC. JUAN RAMÓN CANIZA  
COMISARIO GENERAL DE IRRIGACIÓN  
M.C. y H.T.A.  
Departamento General de Irrigación

  
LIC. JUAN RAMÓN CANIZA  
COMISARIO GENERAL DE IRRIGACIÓN  
M.C. y H.T.A.  
Departamento General de Irrigación

# Estimación de los recursos






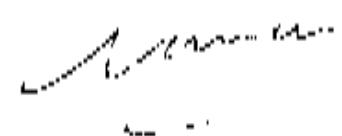
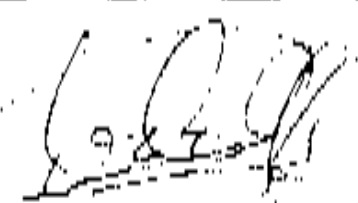

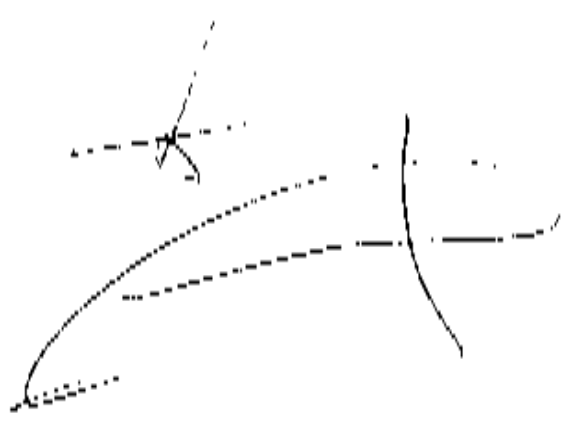


|  |           |
|--|-----------|
| 539) Carbono   | 995,00    |
| 540) Sulfato   | 995,00    |
| 541) Hierro  | 995,00    |
| 542) Manganeso   | 995,00    |
| 543) Molibdeno   | 995,00    |
| 544) Niquel  | 995,00    |
| 545) Plata   | 995,00    |
| 546) Plomo   | 995,00    |
| 547) Vanadio   | 995,00    |
| 548) Zinc  | 995,00    |
| 549) Arsénico  | 1.980,00  |
| 540) Selenio   | 1.467,00  |
| 541) Mercurio  | 1.467,00  |
| 542) Fluoruro de   | 1.241,00  |
| 543) Boro, Vanadio, Cobalto y Molibdeno (BVM)                        | 5.600,00  |
| 544) Mercurio (Mercurio) (M)   | 3.797,00  |
| 545) Molibdeno (Molibdeno) (M)                                       | 2.228,00  |
| 546) Actinación con ligandos telúricos para el análisis              | 185,00    |
| 547) NIST de la serie FIAACIONAMA                                    | 5.600,00  |
| 548) Libro Ley de Aguas 1984 (Ley y Decretos) (edición forma F y II) | 1.040,00  |
| 549) Libro Ley de Aguas Libro p/Inferencia                           | 650,00    |
| 540) Perfil perforaciones  | 445,00    |
| 618) Carta con el Andado   | 1.100,00  |
| 619) Carta Pto. Viejo  | 170,00    |
| 620) Carta Pto. Viejo  | 1.175,00  |
| 621) Carta Pto. Viejo  | 10.395,00 |
| 622) Carta Pto. Viejo  | 8.840,00  |
| 623) Carta Pto. Viejo  | 0,00      |
| 624) Carta Pto. Viejo  | 145,00    |
| 710) Carta Pto. Viejo  | 0,00      |
| 711) Carta Pto. Viejo  | 0,00      |
| 1100) Inspección verificada a campo de perforación                   | 5.955,00  |
| 1101) Inspección verificada a campo de perforación                   | 0,00      |
| 1102) Inspección verificada a campo de perforación                   | 3.850,00  |
| 1103) Inspección verificada a campo de perforación                   | 14.095,00 |
| 1104) Inspección verificada a campo de perforación                   | 14.095,00 |
| 1105) Inspección verificada a campo de perforación                   | 75,00     |
| 1106) Inspección verificada a campo de perforación                   | 955,00    |
| 1107) Inspección verificada a campo de perforación                   | 555,00    |
| 1108) Inspección verificada a campo de perforación                   | 275,00    |
| 1109) Inspección verificada a campo de perforación                   | 690,00    |
| 1110) Inspección verificada a campo de perforación                   | 570,00    |
| 1111) Inspección verificada a campo de perforación                   | 1.316,00  |
| 1112) Inspección verificada a campo de perforación                   | 198,00    |
| 1113) Inspección verificada a campo de perforación                   | 1.044,00  |
| 1114) Inspección verificada a campo de perforación                   | 2.164,00  |
| 1115) Inspección verificada a campo de perforación                   | 1.170,00  |
| 1116) Inspección verificada a campo de perforación                   | 945,00    |
| 1117) Inspección verificada a campo de perforación                   | 1.620,00  |
| 1118) Inspección verificada a campo de perforación                   | 995,00    |
| 1119) Inspección verificada a campo de perforación                   | 995,00    |
| 1120) Inspección verificada a campo de perforación                   | 1.980,00  |
| 1121) Inspección verificada a campo de perforación                   | 1.980,00  |
| 1122) Inspección verificada a campo de perforación                   | 878,00    |
| 1123) Inspección verificada a campo de perforación                   | 673,00    |
| 1124) Inspección verificada a campo de perforación                   | 1.560,00  |
| 1125) Inspección verificada a campo de perforación                   | 624,00    |
| 1126) Inspección verificada a campo de perforación                   | 540,00    |
| 1127) Inspección verificada a campo de perforación                   | 995,00    |
| 1128) Inspección verificada a campo de perforación                   | 674,00    |
| 1129) Inspección verificada a campo de perforación                   | 878,00    |
| 1130) Inspección verificada a campo de perforación                   | 1.404,00  |
| 1131) Inspección verificada a campo de perforación                   | 1.365,00  |
| 1132) Inspección verificada a campo de perforación                   | 5.600,00  |

Para ser revisada más

*[Handwritten signatures and notes at the bottom of the page]*

|      |  |            |
|------|--|------------|
| 1413 | Hidrocloruro   | 3.645,00   |
| 1417 | Hidrocarburos, Polimeros y Aromáticos  | 6.242,00   |
| 1418 | Isocianatos, Carbamatos  | 3.341,00   |
| 1414 | Isocianatos, Hidrocarburos   | 4.441,00   |
| 1415 | Isocianatos, Isocianatos   | 3.341,00   |
| 1416 | Otros compuestos orgánicos halogenados y nitrados  | 4.749,00   |
| 1417 | Otros oxidantes de radicalidad   | 3.300,00   |
| 1418 | Organofosforos y Esteroles y sus sales   | 1.215,00   |
| 1419 | Otros exámenes microbiológicos   | 1.440,00   |
| 1420 | Volátiles de Sedimentación   | 943,00     |
| 1421 | Inspección Calidad de Efluente en depuradoras cloacales                                      | 2.750,00   |
| 1426 | Berilio  | 998,00     |
| 1427 | Cadmio   | 1.453,00   |
| 1428 | Mercurio   | 4.100,00   |
| 1429 | Hidrocarburos C.A.C. (compuestos de clorados)  | 5.963,00   |
| 1430 | Formal. Alcohol (10%)  | 4.912,00   |
| 1441 | Aspirina de Origen Químico. 1000 (sobre muestra directa)                                     | 1.521,00   |
| 1442 | Aspirina de Origen Biológico. 1000 (sobre muestra directa)                                   | 1.604,00   |
| 1443 | Hidrocarburos, Totales GBC ORO   | 6.487,00   |
| 1449 | Equipamiento sectorial para Biotras y Actividades Afines. An. 20 Presupuesto                 | 20.364,00  |
| 1460 | RA's   | 155,00     |
| 1467 | Apoyo técnico permanente para investigad. Estruct. y Monitoreo de Acuíferos. Cuenca Zona Sur | 100.160,00 |


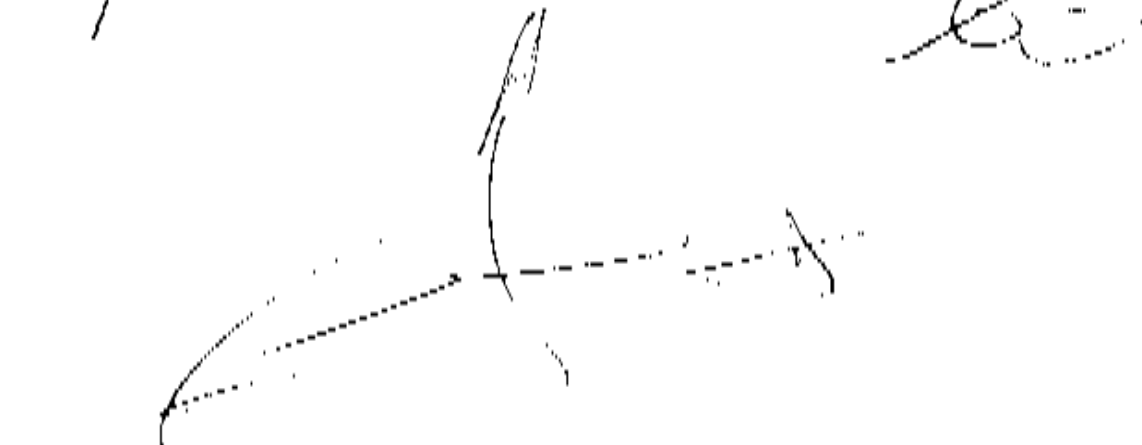




  


## Metodología de cálculo Valor Llave – Fondo Potrerillos

- Las obras de infraestructura de impermeabilización de canales se traducen en una disminución en las pérdidas por filtración en el trazado del sistema hídrico del río Mendoza y en una mejora de los métodos de distribución.
- Estas mejoras se interpretan como aumentos en la ( $EFFC_i$ ) eficiencia de conducción y distribución por kilómetro de la unidad de manejo (UM). Según los análisis actuales, la ganancia en  $EFFC$  varía entre 10-22% dentro de la cuenca. Se utilizaron los datos revisados y actualizados de caudales y eficiencias para los cálculos económicos.
- Información utilizada por código de cauce (DGI 2004):
  - Volumen entregado por hectárea productiva ajustado a los promedios históricos (DGI 2016)
  - Eficiencia de conducción o valor representativo de la Unidad de Manejo (Cúneo et al. 2016)
  - Costo de la inversión en revestimiento y longitud revestida (2017-2020)




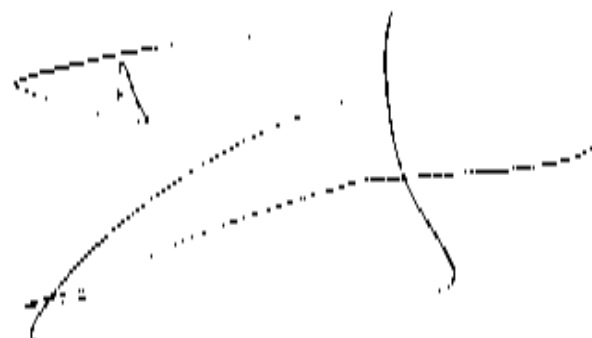
$$\text{Ahorro de agua} = \sum_{i=1}^n \text{volumen anual histórico} \times \Delta \text{pérdida}$$

- Río Mendoza: el precio medio por  $m^3$  ahorrado es \$ 29,1 (USD 0,335). El mismo fue calculado para superficie productiva según la información disponible, este valor permitió un aumento en la disponibilidad de 5,291 hectómetros cúbicos anuales ( $hm^3$ /año).

RESOLUCION N°

| ANEXO I - ADMINISTRACION CENTRAL  |             |                        |        | 2021                |                       |               |
|---|-------------|------------------------|--------|---------------------|-----------------------|---------------|
| CONCEPTO  |             | MONTO DE LA IMPONICION | %      | TOTAL POR SUBSECTOR |                       |               |
| <b>1. OBLIGACION</b>  |             |                        |        |                     |                       |               |
| <b>1. CUOTA ROS (RIMIFINCO)</b>   |             |                        |        |                     |                       |               |
| Uso Agrícola  | 467,864 has | Empadronadas n.º 3     | 107,40 | 50,203,206,00       | 70,00%                | 35,141,194,00 |
| Uso Abastecimiento Población  | 6,768 has   | Empadronadas n.º 3     | 123,47 | 6,070,434,72        | 70,00%                | 4,249,304,31  |
| Uso Industrial  | 15,610 has  | Empadronadas n.º 3     | 322,45 | 4,097,646,42        | 70,00%                | 2,868,552,29  |
| Uso Pastoreo  | 7,614 has   | Empadronadas n.º 3     | 161,23 | 1,275,042,50        | 70,00%                | 892,529,75    |
| Uso Recreativo  | 23,529 has  | Empadronadas n.º 3     | 429,94 | 14,507,298,54       | 70,00%                | 10,155,108,08 |
| Uso Recreativo/Urbano hasta 100 m <sup>2</sup>  | 7,778 has   | Empadronadas n.º 3     | 214,97 | 1,072,621,40        | 70,00%                | 740,834,77    |
| Uso Recreativo/Urbano hasta hasta 750 m <sup>2</sup>  | 5,346 has   | Empadronadas n.º 3     | 122,45 | 1,223,820,34        | 70,00%                | 856,672,82    |
| Refuerzo de Vialidad  | 11,496 has  | Empadronadas n.º 3     | 102,40 | 1,246,358,40        | 70,00%                | 872,450,87    |
| Fuerza Motor  | 32 has      | Empadronadas n.º 3     | 103,24 | 6,159,23            | 70,00%                | 4,311,46      |
| Uso Precolecta  | 28 has      | Empadronadas n.º 3     | 102,40 | 3,000,00            | 70,00%                | 2,100,00      |
| Desagües de Precipita   | 224 has     | Empadronadas n.º 3     | 300,00 | 80,675,00           | 70,00%                | 56,472,50     |
| Uso Refuerzo de Vialidad (Pre)  | 666 has     | Empadronadas n.º 3     | 141,23 | 1,014,23,70         | 70,00%                | 709,766,20    |
| Uso Paralelos y/o Muros Ap. Sup   |             |                        |        | 93,200,000,00       | 70,00%                | 65,240,000,00 |
| Uso Paralelos y/o Muros Ap. Sub   |             |                        |        | 4,101,200,00        | 70,00%                | 2,871,400,00  |
| Uso Agua Municipal  |             |                        |        | 13,000,000,00       | 70,00%                | 9,100,000,00  |
| <b>SUBTOTAL: 500,386</b>  |             |                        |        |                     | <b>106,278,794,70</b> |               |
| <b>2. CUOTA SOSTENIMIENTO EJERCICIOS VENCIÓN CONJUNTA</b>   |             |                        |        |                     | <b>40,000,000,00</b>  |               |
| <b>3. INTERESES EJERCICIOS VENTA Y VENTAS</b>   |             |                        |        |                     | <b>15,000,000,00</b>  |               |
| <b>4. DEBEJOS DE TRAMITE EN NEGOCIO, DE NEGOCIACION E IMPONICION DE PLAZOS, DE MANEJOS DE EMPADRONAMIENTO, ETC.</b> |             |                        |        |                     | <b>30,000,000,00</b>  |               |
| <b>TRANSPORTE</b>   |             |                        |        |                     | <b>106,278,794,70</b> |               |











Supremo Poder Judicial

RESOLUCION N°

| ANEXO 1 - ADMINISTRACIÓN CENTRAL                            |                        |   | 2021                  |
|---|------------------------|---|-----------------------|
| CONCEPTO  | MONTO DE LA IMPOSICIÓN | % | TOTAL PRESUPUESTADO   |
| TRANSPORTE  |                        |   | 101.279.203,71        |
| 8. SALDO SIN UTILIZAR FONDO DE CRISIS HÍDRICA               |                        |   | 2.000.000,00          |
| 8. INGRESOS EVENTUALES                                      |                        |   | 10.000.000,00         |
| 7. INGRESOS POR GESTION DE APARCAMIENTO (Tarifa 27/001)     |                        |   | 15.000.000,00         |
| 8. GASTOS ADMIN Y DISTRIBUCION F. MINION MANIVA (Tarifa 16) |                        |   | 21.970.000,00         |
| 9. GASTOS DE NOTIFICACION Y COSTA DE AGUA                   |                        |   | 5.000.000,00          |
| 10. MULTAS  |                        |   | 12.000.000,00         |
| 11. RECURSOS FINANCIEROS                                    |                        |   | 16.000.000,00         |
| <b>TOTAL DE RECURSOS ANEXO 1</b>                            |                        |   | <b>328.249.203,71</b> |

| ANEXO II - CUENCA DEL RIO MENDOZA                       |             |                |                |               |                     | 2021                 |
|---|-------------|----------------|----------------|---------------|---------------------|----------------------|
| CONCEPTO  |             |                | MONEDAS UNICAS | %             | TOTAL PRESUPUESTADO |                      |
| <b>A. SUBDELEGACION</b>                                 |             |                |                |               |                     |                      |
| <b>1. RECURSOS DEL EJERCICIO VIGENTE</b>                |             |                |                |               |                     |                      |
| Uso Agrícola  | 111.005 has | Impedimentos a | \$ 257.03      | 28.803.278,48 | 80,00%              | 22.855.022,79        |
| Uso Abastecimiento Público                              | n 106 has   | Impedimentos a | \$ 1.495,00    | 12.161.500,44 | 80,00%              | 9.730.878,75         |
| Uso Industrial  | 15.714 has  | Impedimentos a | \$ 771,10      | 12.117.007,20 | 80,00%              | 9.693.005,81         |
| Uso Público   | 4.325 has   | Impedimentos a | \$ 385,55      | 1.007.405,75  | 80,00%              | 1.011.000,00         |
| Uso Recreativo  | 20.000 has  | Impedimentos a | \$ 1.029,13    | 21.000.000,00 | 80,00%              | 17.200.000,00        |
| Refuerzo de Verano                                      | 10.205 has  | Impedimentos a | \$ 272,00      | 2.043.575,15  | 80,00%              | 2.114.000,00         |
| Uso Recreativo/Urbano hasta 500 mts                     | 0.478 has   | Impedimentos a | \$ 514,00      | 3.330.107,89  | 80,00%              | 2.664.000,00         |
| Uso Recreativo/Urbano 501 hasta 750 mts                 | 0.787 has   | Impedimentos a | \$ 771,10      | 3.091.257,99  | 80,00%              | 2.472.000,00         |
| Lanza Madre   | 0 has       | Impedimentos a | \$ 385,55      | 0,00          | 100,00%             | 0,00                 |
| Uso Industrial y/o Minero                               |             |                |                | 163.950,34    | 80,00%              | 451.100,00           |
| Demarcación del INECORA                                 | 224 has     | Impedimentos a | \$ 025,32      | 207.270,69    | 80,00%              | 165.810,56           |
| <b>SUBTOTAL</b>   |             |                | <b>187.877</b> |               |                     | <b>60.329.221,00</b> |
| <b>2 RECURSOS DE EJERCICIOS VENCIDOS</b>                |             |                |                |               |                     |                      |
| <b>3. OTROS RECURSOS</b>                                |             |                |                |               |                     |                      |
| <b>SUBTOTAL SUBDELEGACION</b>                           |             |                |                |               |                     |                      |
| <b>B. DIQUE CIPOLLETTI Y CANALES MATRICES DERIVADOS</b> |             |                |                |               |                     |                      |
| <b>1. RECURSOS DEL EJERCICIO VIGENTE</b>                |             |                |                |               |                     |                      |
| <b>SUB-ANEXO I - A</b>                                  |             |                |                |               |                     |                      |
| Uso Agrícola  | 35.348 has  | Impedimentos a | \$ 80,10       | 3.043.851,90  | 80,00%              | 2.435.081,50         |
| Uso Abastecimiento Público                              | 2.500 has   | Impedimentos a | \$ 482,97      | 1.203.729,42  | 80,00%              | 1.004.100,50         |
| Uso Industrial  | 349 has     | Impedimentos a | \$ 258,42      | 80.920,41     | 80,00%              | 71.043,54            |
| Uso Público   | 4.018 has   | Impedimentos a | \$ 120,21      | 462.477,00    | 80,00%              | 373.992,00           |
| Uso Recreativo  | 10.805 has  | Impedimentos a | \$ 144,50      | 3.654.020,11  | 80,00%              | 2.921.221,28         |
| Uso Recreativo/Urbano hasta 500 mts                     | 5.073 has   | Impedimentos a | \$ 172,28      | 073.800,03    | 80,00%              | 70.112,74            |
| Uso Recreativo/Urbano 501 hasta 750 mts                 | 4.098 has   | Impedimentos a | \$ 218,42      | 1.124.700,00  | 80,00%              | 903.015,51           |
| Refuerzo de Verano                                      | 10.205 has  | Impedimentos a | \$ 80,10       | 605.042,70    | 80,00%              | 708.754,10           |
| <b>SUBTOTAL</b>   |             |                | <b>72.023</b>  |               |                     | <b>6.230.898,74</b>  |
| <b>SUB-ANEXO I - B</b>                                  |             |                |                |               |                     |                      |
| Uso Agrícola  | 80.719 has  | Impedimentos a | \$ 111,00      | 9.078.880,82  | 80,00%              | 7.261.111,20         |
| Uso Abastecimiento Público                              | 2.022 has   | Impedimentos a | \$ 647,30      | 1.012.104,05  | 80,00%              | 1.357.907,00         |
| Uso Industrial  | 295 has     | Impedimentos a | \$ 335,04      | 250.000,00    | 80,00%              | 208.000,00           |
| Uso Público   | 3.043 has   | Impedimentos a | \$ 157,07      | 602.342,10    | 80,00%              | 520.800,00           |
| Uso Recreativo  | 13.100 has  | Impedimentos a | \$ 447,02      | 5.871.840,41  | 80,00%              | 4.697.472,05         |
| Refuerzo de Verano                                      | 610 has     | Impedimentos a | \$ 111,00      | 48.151,82     | 80,00%              | 38.521,49            |
| Uso Recreativo/Urbano hasta 500 mts                     | 0.351 has   | Impedimentos a | \$ 223,00      | 1.422.303,81  | 80,00%              | 1.137.000,00         |
| Uso Recreativo/Urbano 501 hasta 750 mts                 | 4.506 has   | Impedimentos a | \$ 315,00      | 1.564.007,10  | 80,00%              | 1.251.200,00         |
| Lanza Madre   | 224 has     | Impedimentos a | \$ 167,87      | 39.305,00     | 80,00%              | 31.444,00            |
| <b>SUBTOTAL</b>   |             |                | <b>112.170</b> |               |                     | <b>16.465.545,57</b> |
| <b>2. RECURSOS DE EJERCICIOS VENCIDOS</b>               |             |                |                |               |                     |                      |
| <b>3 OTROS RECURSOS</b>                                 |             |                |                |               |                     |                      |
| Compañía Hidroeléctrica (C.A. NEHA) (URRUTIA)           |             |                |                | 10.000.000,00 | 30,00%              | 4.000.000,00         |
| Compañía Hidroeléctrica (C.A. MESA)                     |             |                |                | 227.500,00    | 80,00%              | 91.000,00            |
| Compañía Hidroeléctrica (C.A. MSA)                      |             |                |                | 20.000.000,00 | 80,00%              | 7.000.000,00         |
| <b>SUBTOTAL DIQUE CIPOLLETTI</b>                        |             |                |                |               |                     |                      |
| <b>TRANSPORT</b>  |             |                |                |               |                     |                      |
| <b>177.047.914,20</b>                                   |             |                |                |               |                     |                      |




*[Handwritten signatures and initials are present at the bottom of the page, including a large signature on the left and several initials on the right.]*

| ANEXO II - CUENCA DEL RIO MENDOZA         |                               |                        |              | 2021                  |                      |
|---|-------------------------------|------------------------|--------------|-----------------------|----------------------|
| CONCEPTO                                  |                               | MONTO DE LA IMPOSICION | %            | TOTAL PRESUPUESTADO   |                      |
| <b>TRANSPORTE</b>                         |                               |                        |              | 127.047.114,29        |                      |
| <b>C. T.E.M. RIO MENDOZA</b>              |                               |                        |              |                       |                      |
| <b>1. RECURSOS DEL EJERCICIO VIGENTE</b>  |                               |                        |              |                       |                      |
| SUB-ANEXO II 2 - A                        |                               |                        |              |                       |                      |
| Uso Agrícola                              | 12.417 has. Empadronadas a \$ | 144.10                 | 1,762.01%,11 | 80,00%                | 1.401.612,09         |
| Uso Alimento humano Población             | 2.104 has. Empadronadas a \$  | 819,00                 | 1.709.145,32 | 80,00%                | 1.399.008,29         |
| Uso Industrial                            | 111 has. Empadronadas a \$    | 424,29                 | 40.005,67    | 80,00%                | 37.500,63            |
| Uso Público                               | 3.416 has. Empadronadas a \$  | 211,05                 | 265.316,09   | 80,00%                | 612.252,80           |
| Uso Recreativo                            | 6.798 has. Empadronadas a \$  | 564,39                 | 5.529.916,74 | 80,00%                | 4.423.933,39         |
| Refuerzo de Vertido                       | 430 has. Empadronadas a \$    | 141,10                 | 69.672,18    | 80,00%                | 46.537,75            |
| Uso Recreativo/Alfama hasta 500 mts       | 5.082 has. Empadronadas a \$  | 282,20                 | 1.003.401,81 | 80,00%                | 1.282.751,05         |
| Uso Recreativo/Alfama 501 hasta 750 mts   | 4.614 has. Empadronadas a \$  | 423,29                 | 1.116.750,47 | 80,00%                | 1.528.000,44         |
| Fuerza Motriz                             | 4 has. Empadronadas a \$      | 213,05                 | 846,59       | 80,00%                | 677,27               |
| <b>SUBTOTAL</b>                           | <b>30.716</b>                 |                        |              |                       | <b>16.735.074,50</b> |
| SUB-ANEXO II 2 - B                        |                               |                        |              |                       |                      |
| Uso Agrícola                              | 21.931 has. Empadronadas a \$ | 183,41                 | 6.022.749,10 | 80,00%                | 3.218.199,14         |
| Uso Alimento humano Población             | 2.082 has. Empadronadas a \$  | 1.000,91               | 2.267.741,40 | 80,00%                | 1.400.144,10         |
| Uso Industrial                            | 24 has. Empadronadas a \$     | 160,26                 | 13.206,78    | 80,00%                | 10.565,43            |
| Uso Público                               | 340 has. Empadronadas a \$    | 275,14                 | 93.024,21    | 80,00%                | 76.019,45            |
| Uso Recreativo                            | 6.527 has. Empadronadas a \$  | 733,71                 | 4.789.925,19 | 80,00%                | 3.431.140,76         |
| Uso Recreativo/Alfama hasta 500 mts       | 328 has. Empadronadas a \$    | 200,88                 | 121.029,44   | 80,00%                | 96.252,77            |
| Uso Recreativo/Alfama 501 hasta 750 mts   | 156 has. Empadronadas a \$    | 959,29                 | 85.644,06    | 80,00%                | 68.576,27            |
| Fuerza Motriz                             | 636 has. Empadronadas a \$    | 276,14                 | 147.475,73   | 80,00%                | 117.989,59           |
| <b>SUBTOTAL</b>                           | <b>31.833</b>                 |                        |              |                       | <b>9.185.836,76</b>  |
| SUB-ANEXO II 2 - C                        |                               |                        |              |                       |                      |
| Uso Agrícola                              | 40.002 has. Empadronadas a \$ | 783,49                 | 6.003.118,01 | 80,00%                | 6.882.494,41         |
| Uso Público                               | 152 has. Empadronadas a \$    | 276,14                 | 41.621,40    | 80,00%                | 33.657,11            |
| Uso Recreativo                            | 351 has. Empadronadas a \$    | 733,71                 | 624.987,31   | 80,00%                | 499.509,85           |
| Uso Recreativo/Alfama hasta 500 mts       | 583 has. Empadronadas a \$    | 366,86                 | 200.639,40   | 80,00%                | 165.231,52           |
| Uso Recreativo/Alfama 501 hasta 750 mts   | 87 has. Empadronadas a \$     | 550,26                 | 47.874,29    | 80,00%                | 38.299,87            |
| Desagües del Pasto                        | 224 has. Empadronadas a \$    | 183,41                 | 61.007,77    | 80,00%                | 32.849,21            |
| <b>SUBTOTAL</b>                           | <b>40.779</b>                 |                        |              |                       | <b>7.861.882,84</b>  |
| <b>2. RECURSOS DE EJERCICIOS VENCIDOS</b> |                               |                        |              | 1.395.000,00          |                      |
| <b>SUBTOTAL T.E.M. RIO MENDOZA</b>        |                               |                        |              | <b>28.937.721,17</b>  |                      |
| <b>TOTAL CUENCA DEL RIO MENDOZA</b>       |                               |                        |              | <b>155.985.635,47</b> |                      |

Handwritten signatures and initials at the bottom of the page, including a large signature on the left and several smaller ones on the right.



| ANEXO III - CUENCA DEL RIO TUNUYAN INFERIOR  |               |                         |        | 2021                   |
|--|---------------|-------------------------|--------|------------------------|
| CONCEPTO                                     |               | MÓNTO DE LA IMPOSICIÓN  | %      | TOTAL PRE-RECURSOS AGG |
| <b>TRANSFÉRTE</b>                            |               |                         |        | 99.673.883,12          |
| <b>C. I.E.M. RIO TUNUYAN INFERIOR</b>        |               |                         |        |                        |
| <b>1. RECURSOS DEL EJERCICIO VIGENTE</b>     |               |                         |        |                        |
| SUB AM 847117                                |               |                         |        |                        |
| Cap. Agrícola                                | 87.533,50     | Impuestos sobre el agua | 26,00% | 22.768.722,32          |
| Imp. Industrial                              | 27.000,00     | Impuestos sobre el agua | 25,00% | 6.750.000,00           |
| Imp. Patroal                                 | 1.210,00      | Impuestos sobre el agua | 25,00% | 302.500,00             |
| Imp. Municipal                               | 1.000,00      | Impuestos sobre el agua | 25,00% | 250.000,00             |
| Imp. Municipal (Bienes Personales)           | 200,00        | Impuestos sobre el agua | 25,00% | 50.000,00              |
| Imp. Municipal (Bienes Personales)           | 200,00        | Impuestos sobre el agua | 25,00% | 50.000,00              |
| Imp. Municipal (Bienes Personales)           | 200,00        | Impuestos sobre el agua | 25,00% | 50.000,00              |
| <b>SUBTOTAL</b>                              | <b>91.015</b> |                         |        | <b>2.217.880,16</b>    |
| <b>2. RECURSOS DE EJERCICIOS VENCIDOS</b>    |               |                         |        | 1.000.000,00           |
| <b>SUBTOTAL I.E.M. RIO TUNUYAN INFERIOR</b>  |               |                         |        | <b>31.817.680,16</b>   |
| <b>TOTAL CUENCA DEL RIO TUNUYAN INFERIOR</b> |               |                         |        | <b>61.291.463,07</b>   |

**ANEXO IV - CUENCA DEL RIO TUNUYAN SUPERIOR Y TUPUNGATO**

2021

| CONCEPTO                                  |                               | MONTÓ DE LA IMPOSICION | %      | TOTAL PRESUPUESTADO  |
|---|-------------------------------|------------------------|--------|----------------------|
| <b>A. SUBDELEGACION</b>                   |                               |                        |        |                      |
| <b>1. RECURSOS DEL EJERCICIO VIGENTE</b>  |                               |                        |        |                      |
| Uso Agrícola                              | 55.158 has. Empadronadas a \$ | 352.50                 | 10,00% | 14.582.404,52        |
| Uso Abasco/Instituto Poblacion            | 373 has. Empadronadas a \$    | 2.037,80               | 75,00% | 570.075,57           |
| Uso Industrial                            | 5 has. Empadronadas a \$      | 1.057,50               | 75,00% | 1.105,50             |
| Uso Pálpico                               | 716 has. Empadronadas a \$    | 628,75                 | 75,00% | 316.163,03           |
| Uso Recreativo                            | 867 has. Empadronadas a \$    | 1.410,00               | 75,00% | 916.453,02           |
| Planticola                                | 15 has. Empadronadas a \$     | 352.50                 | 75,00% | 3.005,03             |
| Uso Habitacional Urbano                   | 888 has. Empadronadas a \$    | 352.50                 | 75,00% | 228.948,89           |
| Uso Agropecuario                          | 18 has. Empadronadas a \$     | 528,75                 | 75,00% | 8.105,00             |
| Uso Recreativo/ Urbana hasta 500 mts      | 133 has. Empadronadas a \$    | 705,00                 | 75,00% | 76.323,79            |
| Uso Recreativo/ Urbana 501 hasta 750 mts  | 23 has. Empadronadas a \$     | 1.057,50               | 75,00% | 18.241,80            |
| Uso Agua Mineral                          |                               |                        | 75,00% | 7.500.000,00         |
| Uso Minería y Petrolero                   |                               |                        | 75,00% | 450.000,00           |
| <b>SUBTOTAL</b>                           | <b>58.260</b>                 |                        |        | <b>26.462.681,03</b> |
| <b>2. RECURSOS DE EJERCICIOS VENCIDOS</b> |                               |                        |        |                      |
| <b>3. OTROS RECURSOS</b>                  |                               |                        |        |                      |
| <b>SUBTOTAL SUBDELEGACION</b>             |                               |                        |        | <b>37.564.681,03</b> |
| <b>B. DIQUE VALLE DE UCO</b>              |                               |                        |        |                      |
| <b>1. RECURSOS DEL EJERCICIO VIGENTE</b>  |                               |                        |        |                      |
| SUB ANEXO IV - 1                          |                               |                        |        |                      |
| Uso Agrícola                              | 19.151 has. Empadronadas a \$ | 100,38                 | 75,00% | 2.303.832,97         |
| Uso Industrial                            | 4 has. Empadronadas a \$      | 481,14                 | 75,00% | 1.441,43             |
| Uso Pálpico                               | 313 has. Empadronadas a \$    | 240,67                 | 75,00% | 56.474,16            |
| Uso Recreativo                            | 198 has. Empadronadas a \$    | 644,52                 | 75,00% | 95.288,31            |
| Uso Recreativo/ Urbana hasta 500 mts      | 10 has. Empadronadas a \$     | 320,76                 | 75,00% | 2.405,72             |
| Uso Recreativo/ Urbana 501 hasta 750 mts  | 5 has. Empadronadas a \$      | 481,14                 | 75,00% | 1.894,29             |
| Habitación de Vivienda                    | 271 has. Empadronadas a \$    | 168,98                 | 75,00% | 67.888,03            |
| <b>SUBTOTAL</b>                           | <b>19.958</b>                 |                        |        | <b>2.494.054,88</b>  |
| SUB ANEXO IV - 2                          |                               |                        |        |                      |
| Uso Agrícola                              | 2.014 has. Empadronadas a \$  | 100,38                 | 75,00% | 242.255,50           |
| Uso Pálpico                               | 120 has. Empadronadas a \$    | 240,67                 | 75,00% | 21.651,44            |
| Uso Recreativo/ Urbana hasta 500 mts      | 61 has. Empadronadas a \$     | 320,76                 | 75,00% | 14.674,90            |
| Uso Recreativo/ Urbana 501 hasta 750 mts  | 8 has. Empadronadas a \$      | 481,14                 | 75,00% | 2.405,08             |
| Uso Recreativo                            | 82 has. Empadronadas a \$     | 644,52                 | 75,00% | 36.463,73            |
| <b>SUBTOTAL</b>                           | <b>2.285</b>                  |                        |        | <b>320.922,38</b>    |
| <b>DIQUE YAUCHA</b>                       |                               |                        |        |                      |
| SUB ANEXO IV - 3                          |                               |                        |        |                      |
| Uso Agrícola                              | 4.456 has. Empadronadas a \$  | 230,78                 | 75,00% | 771.693,64           |
| Uso Pálpico                               | 58 has. Empadronadas a \$     | 240,67                 | 75,00% | 15.060,53            |
| Uso Recreativo                            | 69 has. Empadronadas a \$     | 623,62                 | 75,00% | 47.797,27            |
| Uso Recreativo/ Urbana hasta 500 mts      | 4 has. Empadronadas a \$      | 160,38                 | 75,00% | 1.005,07             |
| Uso Recreativo/ Urbana 501 hasta 750 mts  | 1 has. Empadronadas a \$      | 160,38                 | 75,00% | 510,54               |
| Uso Abasco/Instituto Poblacion            | 10 has. Empadronadas a \$     | 1.057,86               | 75,00% | 10.011,45            |
| <b>SUBTOTAL</b>                           | <b>4.697</b>                  |                        |        | <b>848.117,57</b>    |
| <b>TRANSPORT</b>                          |                               |                        |        | <b>44.225.785,00</b> |

*[Handwritten signatures and notes at the bottom of the page]*

| ANEXO IV - CUENCA DEL RIO TUNUYAN SUPERIOR Y TUPUNGATO |                               |                        |               | 2021                 |                     |
|--|-------------------------------|------------------------|---------------|----------------------|---------------------|
| CONCEPTO   |                               | MONTO DE LA IMPOSICION | %             | TOTAL PRESUPUESTADO  |                     |
| <b>TRANSPORTE</b>                                      |                               |                        |               | <b>41.225.785,00</b> |                     |
| <b>DIQUE ACUANDA</b>                                   |                               |                        |               |                      |                     |
| <b>1. RECURSOS DEL EJERCICIO VIGENTE</b>               |                               |                        |               |                      |                     |
| SUB-ANEXO IV 4   |                               |                        |               |                      |                     |
| Uso Agrícola   | 1.500 has. Empadronadas a \$  | 230,00                 | 828.486,00    | 75,00%               | 321.180,00          |
| Uso Público  | 50 has. Empadronadas a \$     | 346,36                 | 20.476,97     | 75,00%               | 27.358,20           |
| Uso No-productivo/Urbanizaciones hasta 500 has         | 1 has. Empadronadas a \$      | 461,81                 | 461,81        | 75,00%               | 346,36              |
| Uso No-productivo                                      | 13 has. Empadronadas a \$     | 597,52                 | 7.813,76      | 75,00%               | 9.005,20            |
| <b>SUBTOTAL</b>  |                               | <b>3.801</b>           |               |                      | <b>646.042,40</b>   |
| <b>2. RECURSOS DE EJERCICIOS VENCIDOS</b>              |                               |                        |               |                      |                     |
| <b>SUBTOTAL DIQUES RIO TUNUYAN SUPERIOR</b>            |                               |                        |               | <b>10.167.147,12</b> |                     |
| <b>C. T.E.M. RIO TUNUYAN SUPERIOR</b>                  |                               |                        |               |                      |                     |
| <b>1. RECURSOS DEL EJERCICIO VIGENTE</b>               |                               |                        |               |                      |                     |
| SUB-ANEXO IV 5   |                               |                        |               |                      |                     |
| Uso Agrícola   | 43.817 has. Empadronadas a \$ | 241,89                 | 10.578.880,00 | 75,00%               | 7.901.160,00        |
| Uso Abastecimiento Población                           | 40 has. Empadronadas a \$     | 1.308,36               | 67.121,49     | 75,00%               | 50.341,12           |
| Uso Industrial   | 5 has. Empadronadas a \$      | 225,97                 | 1.029,75      | 75,00%               | 771,20              |
| Uso Público  | 732 has. Empadronadas a \$    | 362,89                 | 265.604,00    | 75,00%               | 199.106,17          |
| Uso Recreativo   | 953 has. Empadronadas a \$    | 387,50                 | 3.614.614,40  | 75,00%               | 2.711.961,00        |
| Refuerzo de Veredas                                    | 271 has. Empadronadas a \$    | 241,89                 | 66.035,80     | 75,00%               | 49.520,12           |
| Uso Multi  | 15 has. Empadronadas a \$     | 362,89                 | 5.442,52      | 75,00%               | 4.051,50            |
| Uso No-productivo/Urbanizaciones hasta 500 has         | 83 has. Empadronadas a \$     | 461,81                 | 40.151,00     | 75,00%               | 30.115,25           |
| Uso No-productivo/Urbanizaciones 501 hasta 2500 has    | 17 has. Empadronadas a \$     | 725,67                 | 12.336,37     | 75,00%               | 9.252,24            |
| Uso Productivo   | 15 has. Empadronadas a \$     | 241,89                 | 3.628,35      | 75,00%               | 2.721,24            |
| <b>SUBTOTAL</b>  |                               | <b>46.068</b>          |               |                      | <b>8.778.936,51</b> |
| <b>2. RECURSOS DE EJERCICIOS VENCIDOS</b>              |                               |                        |               |                      |                     |
| <b>SUBTOTAL T.E.M. RIO TUNUYAN SUPERIOR</b>            |                               |                        |               | <b>14.628.235,51</b> |                     |
| <b>SUM - TOTAL CUENCA DEL RIO TUNUYAN SUPERIOR</b>     |                               |                        |               | <b>62.350.063,60</b> |                     |

| ANEXO IV - CUENCA DEL RIO TUNUYAN SUPERIOR Y TUPUNGATO   |                            |                        |              | 2021                 |                     |
|--|----------------------------|------------------------|--------------|----------------------|---------------------|
| CONCEPTO   |                            | MONTO DE LA IMPOSICION | %            | TOTAL PRESUPUESTADO  |                     |
| <b>SUB - TOTAL CUENCA DEL RIO TUNUYAN SUPERIOR</b>       |                            |                        |              | 62.750.000,00        |                     |
| <b>A. CUENCA DE TUPUNGATO</b>                            |                            |                        |              |                      |                     |
| <b>1. RECURSOS DEL EJERCICIO VIGENTE</b>                 |                            |                        |              |                      |                     |
| Uno Agrícola   | 13.054 has. Empadronadas a | \$ 135.000             | 1.000.404,07 | 75,00%               | 1.012.404,07        |
| Uno Abastecimiento Población                             | 251 has. Empadronadas a    | \$ 265.000             | 161.503,15   | 75,00%               | 1.064.172,30        |
| Uno Público  | 64 has. Empadronadas a     | \$ 670.000             | 13.652,21    | 75,00%               | 1.200,10            |
| Uno Restricto  | 164 has. Empadronadas a    | \$ 1.710.000           | 88.120,00    | 75,00%               | 62.802,57           |
| Uno Recreativo/Edificio hasta 500 mts                    | 52 has. Empadronadas a     | \$ 271.000             | 14.139,00    | 75,00%               | 10.004,50           |
| Uno Recreativo/Edificio 501 hasta 750 mts                | 8 has. Empadronadas a      | \$ 407.000             | 2.447,20     | 75,00%               | 1.695,47            |
| Reduccion de Vertido                                     | 440 has. Empadronadas a    | \$ 135.000             | 69.822,62    | 75,00%               | 64.866,07           |
| Fuerza Motor   | 1 has. Empadronadas a      | \$ 20.000              | 200,00       | 75,00%               | 152,50              |
| Uno Red Varana (P. Precario)                             | 606 has. Empadronadas a    | \$ 203.000             | 176.612,00   | 75,00%               | 132.459,52          |
| Uno Minería y Petrolero                                  | 8 has. Empadronadas        | \$ 135.000             | 1.087,00     | 75,00%               | 815,20              |
| <b>SUBTOTAL</b>  |                            | <b>16.488</b>          |              |                      | <b>1.795.893,17</b> |
| <b>B. DIQUE RIO LAS TUNAS Y CANAL MATRIZ TUPUNGATO</b>   |                            |                        |              |                      |                     |
| <b>1. RECURSOS DEL EJERCICIO VIGENTE</b>                 |                            |                        |              |                      |                     |
| Sub ANEXO IV B   |                            |                        |              |                      |                     |
| Uno Agrícola   | 5.821 has. Empadronadas a  | \$ 235.000             | 1.379.851,15 | 75,00%               | 1.034.898,34        |
| Uno Abastecimiento Población                             | 250 has. Empadronadas a    | \$ 1.398.000           | 312.600,00   | 75,00%               | 2.34.376,51         |
| Uno Público  | 64 has. Empadronadas a     | \$ 392.000             | 16.084,75    | 75,00%               | 14.613,50           |
| Uno Restricto  | 163 has. Empadronadas a    | \$ 1.640.000           | 143.037,32   | 75,00%               | 107.677,90          |
| Uno Red de Varana (P. Precario)                          | 146 has. Empadronadas a    | \$ 352.500             | 208.250,91   | 75,00%               | 223.688,18          |
| Fuerza Motor   | 1 has. Empadronadas a      | \$ 352.500             | 97,64        | 75,00%               | 304,41              |
| Uno Recreativo/Edificio hasta 500 mts                    | 51 has. Empadronadas a     | \$ 470.000             | 24.972,03    | 75,00%               | 17.079,50           |
| Uno Recreativo/Edificio 501 hasta 750 mts                | 4 has. Empadronadas a      | \$ 205.000             | 4.230,51     | 75,00%               | 1.172,88            |
| Reduccion de Vertido                                     | 430 has. Empadronadas a    | \$ 236.000             | 103.177,42   | 75,00%               | 77.383,07           |
| <b>SUBTOTAL</b>  |                            | <b>2.868</b>           |              |                      | <b>1.743.643,83</b> |
| <b>2 RECURSOS DE EJERCICIOS VENCIDOS</b>                 |                            |                        |              |                      |                     |
|  |                            |                        |              | 5.850.000,00         |                     |
| <b>SUBTOTAL DIQUE RIO LAS TUNAS</b>                      |                            |                        |              | <b>7.563.643,83</b>  |                     |
| <b>TOTAL CUENCA DEL RIO TUNUYAN SUPERIOR Y TUPUNGATO</b> |                            |                        |              | <b>69.913.707,20</b> |                     |

| ANEXO V - CUENCA DEL RIO DIAMANTE         |             |                |             |                        |        | 2021                   |
|---|-------------|----------------|-------------|------------------------|--------|------------------------|
| CONCEPTO                                  |             |                |             | MONTO DE LA IMPOSICION | %      | TOTAL PRESUPUESTAL AÑO |
| <b>A. SUBDELEGACION</b>                   |             |                |             |                        |        |                        |
| <b>1. RECURSOS DEL EJERCICIO VIGENTE</b>  |             |                |             |                        |        |                        |
| Uso Agrícola                              | 77 500 has  | Impedimentos a | \$ 317,13   | 24 217 563,37          | 60,00% | 14 692 517,30          |
| Uso Antracita (minera) Utilizada          | 691 500 has | Impedimentos a | \$ 1 608,40 | 1 228 701,02           | 60,00% | 1 172 202,24           |
| Uso Campesino                             | 0 has       | Impedimentos a | \$ 0,00     | 7 403,03               | 60,00% | 4 441,82               |
| Uso Fideicomiso                           | 001 has     | Impedimentos a | \$ 400,00   | 300 020,77             | 60,00% | 200 012,00             |
| Uso Forestal                              | 5 200 has   | Impedimentos a | \$ 1 240,00 | 7 051 033,17           | 60,00% | 4 230 619,90           |
| Uso La Muela                              | 10 has      | Impedimentos a | \$ 400,00   | 4 001,00               | 60,00% | 2 400,60               |
| Reserva de Voto                           | 5 has       | Impedimentos a | \$ 132,13   | 1 000,00               | 60,00% | 600,00                 |
| Uso Reservas (Bosque) Forestal            | 175 000 has | Impedimentos a | \$ 574,25   | 380 030,00             | 60,00% | 177 000,00             |
| Uso Reservas (Bosque) Forestal            | 330 000 has | Impedimentos a | \$ 930,00   | 200 704,00             | 60,00% | 120 422,40             |
| Uso Campesino                             | 10 has      | Impedimentos a | \$ 132,13   | 0 121,20               | 60,00% | 73,27                  |
| <b>SUBTOTAL</b>                           |             |                |             | <b>20 187</b>          |        | <b>20 000 183,10</b>   |
| <b>2. RECURSOS DE EJERCICIOS VENCIDOS</b> |             |                |             |                        |        |                        |
| <b>3. OTROS RECURSOS</b>                  |             |                |             |                        |        |                        |
| <b>SUBTOTAL SUBDELEGACION</b>             |             |                |             |                        |        | <b>27 708 183,10</b>   |
| <b>B. DIQUE GALILEO VITALI</b>            |             |                |             |                        |        |                        |
| <b>1. RECURSOS DEL EJERCICIO VIGENTE</b>  |             |                |             |                        |        |                        |
| <b>Uso Agrícola y Fideicomiso</b>         |             |                |             |                        |        |                        |
| Uso Agrícola                              | 104 500 has | Impedimentos a | \$ 40,00    | 4 002 010,00           | 60,00% | 2 401 206,00           |
| Uso Antracita (minera) Utilizada          | 60 has      | Impedimentos a | \$ 200,00   | 294 294,30             | 60,00% | 172 576,58             |
| Uso Campesino                             | 00 has      | Impedimentos a | \$ 0,00     | 500,00                 | 60,00% | 300,00                 |
| Uso Forestal                              | 041 has     | Impedimentos a | \$ 160,20   | 94 500,00              | 60,00% | 56 700,00              |
| Uso Fideicomiso                           | 0 227 has   | Impedimentos a | \$ 267,43   | 1 000 250,21           | 60,00% | 600 150,13             |
| Uso La Muela                              | 10 has      | Impedimentos a | \$ 200,00   | 7 000,00               | 60,00% | 4 200,00               |
| Reserva de Voto                           | 5 has       | Impedimentos a | \$ 0,00     | 354,20                 | 60,00% | 212,52                 |
| Uso Reservas (Bosque) Forestal            | 330 000 has | Impedimentos a | \$ 113,25   | 44 000,00              | 60,00% | 26 400,00              |
| Uso Reservas (Bosque) Forestal            | 330 000 has | Impedimentos a | \$ 200,00   | 00 000,00              | 60,00% | 60 000,00              |
| Uso Forestal                              | 5 has       | Impedimentos a | \$ 200,00   | 000,00                 | 60,00% | 120,00                 |
| <b>SUBTOTAL</b>                           |             |                |             | <b>70 140</b>          |        | <b>4 074 377,21</b>    |
| <b>2. RECURSOS DE EJERCICIOS VENCIDOS</b> |             |                |             |                        |        |                        |
| <b>SUBTOTAL DIQUE GALILEO VITALI</b>      |             |                |             |                        |        | <b>4 074 377,21</b>    |
| <b>TRANSPORTE</b>                         |             |                |             |                        |        | <b>37 000 000,00</b>   |

*[Handwritten signatures and notes at the bottom of the page, including a large signature and some scribbles.]*

| ANEXO V - CUENCA DEL RIO DIAMANTE        |            |                        |           | 2021                 |         |              |
|--|------------|------------------------|-----------|----------------------|---------|--------------|
| CONCEPTO                                 |            | MONTO DE LA IMPOSICION | %         | TOTAL PERZUMPRADO    |         |              |
| <b>TRANSFERTES</b>                       |            |                        |           | <b>37.082.828,96</b> |         |              |
| <b>C. T. F. M. RIO DIAMANTE</b>          |            |                        |           |                      |         |              |
| <b>1. RECURSOS DE FUNCIONES VIGENTES</b> |            |                        |           |                      |         |              |
| <b>SUB-ANEXO 2</b>                       |            |                        |           |                      |         |              |
| Desp. Agricola                           | 25.674.000 | 4 repartimientos a 3   | 1,35,27   | 10,27% 2611,36       | 40,00%  | 9.141.744,22 |
| Desp. Alimento para el Establecimiento   | 600.000    | 4 repartimientos a 3   | 200.000   | 4,32% 129,74         | 10,00%  | 110.517,99   |
| Desp. Asistencia                         | 9.000.000  | 4 repartimientos a 3   | 3.000.000 | 7,20% 42             | 100,00% | 1.947.85     |
| Desp. Publico                            | 300.000    | 4 repartimientos a 3   | 100.000   | 11,91% 108,25        | 100,00% | 110.002,86   |
| Desp. Desplazamiento                     | 11.200.000 | 4 repartimientos a 3   | 3.733.333 | 11,30% 545,32        | 100,00% | 2.026.797,10 |
| Funcion. Multa                           | 10.000.000 | 4 repartimientos a 3   | 3.000.000 | 2,42% 101            | 100,00% | 1.217,81     |
| Funcion. de Viajes                       | 5.000.000  | 4 repartimientos a 3   | 1.500.000 | 1,02% 34             | 100,00% | 405,80       |
| Desp. Materiales y Mantenimiento 500.000 | 500.000    | 4 repartimientos a 3   | 166.667   | 10,55% 28            | 66,10%  | 54.215,25    |
| Desp. Materiales y Mantenimiento 500.000 | 500.000    | 4 repartimientos a 3   | 166.667   | 1,41% 75             | 66,10%  | 10.092,44    |
| Desp. Transporte                         | 10.000.000 | 4 repartimientos a 3   | 3.000.000 | 1,37% 200            | 40,00%  | 11.100       |
| <b>SUBTOTAL 04 2021</b>                  |            |                        |           | <b>6.787.172,86</b>  |         |              |
| Comunidad Educativa de la (MESA)         |            | 2.020.000,00           | 30,00%    | 2.100.000,00         |         |              |
| Comunidad Educativa de la (MESA)         |            | 100.000,00             | 10,00%    | 100.000,00           |         |              |
| <b>2. RECURSOS DE FUNCIONES VENCIDAS</b> |            |                        |           | <b>6.860.000,00</b>  |         |              |
| <b>SUBTOTAL T. F. M. RIO DIAMANTE</b>    |            |                        |           | <b>10.771.872,56</b> |         |              |
| <b>TOTAL CUENCA DEL RIO DIAMANTE</b>     |            |                        |           | <b>54.454.242,92</b> |         |              |

*[Handwritten signatures and stamps]*

| ANEXO VI - CUENCA DEL RÍO ATULL Y RÍO SALADO                 |                                     |                         |              | 2024                 |              |
|--|-------------------------------------|-------------------------|--------------|----------------------|--------------|
| CONCEPTO   |                                     | MONTOS DE LA IMPOSICIÓN | %            | TOTAL PERCEPIONES    |              |
| <b>A. SUBDELEGACION</b>                                      |                                     |                         |              |                      |              |
| <b>1. RECURSOS DEL EJERCICIO VIGENTE</b>                     |                                     |                         |              |                      |              |
| Uso Arbolado   | 115,000 has. 1 (parcelamiento) a \$ | 312,31                  | 95,36%       | 21,200,185,17        |              |
| Uso Almacén (comida) (Código 20)                             | 153 has. 1 (parcelamiento) a \$     | 1,004,40                | 60,00%       | 102,000,20           |              |
| Uso Pastoreo   | 213 has. 1 (parcelamiento) a \$     | 408,10                  | 60,00%       | 50,272,10            |              |
| Uso Recreación   | 1,344 has. 1 (parcelamiento) a \$   | 1,240,00                | 1,420,200,00 | 80,00%               | 850,079,42   |
| Uso Recreación (Jardín) (Código 500) mts                     | 150,000 mts. 1 (parcelamiento) a \$ | 424,20                  | 124,220,10   | 80,00%               | 74,737,71    |
| Uso Recreación (Jardín) (Código 500) mts                     | 143,100 mts. 1 (parcelamiento) a \$ | 910,10                  | 119,002,10   | 80,00%               | 80,241,20    |
| Uso Campesino  | 10,100 has. 1 (parcelamiento) a \$  | 512,15                  | 0,00%        | 0,000,23             |              |
| Uso Industrial   | 40 has. 1 (parcelamiento) a \$      | 0,00,00                 | 17,475,14    | 40,00%               | 22,471,00    |
| <b>SUBTOTAL</b>  |                                     |                         |              | <b>22,688,988,12</b> |              |
| <b>2. RECURSOS DE EJERCICIOS VENCIDOS</b>                    |                                     |                         |              | <b>0,000,000,00</b>  |              |
| <b>3. OTRAS RECURSOS</b>                                     |                                     |                         |              | <b>1,952,000,00</b>  |              |
| <b>SUBTOTAL SUBDELEGACION</b>                                |                                     |                         |              | <b>30,100,988,12</b> |              |
| <b>B. DIQUE MINGON DEI INDIO Y CANAL MATRIZ NUEVO ALVEAR</b> |                                     |                         |              |                      |              |
| <b>1. RECURSOS DEL EJERCICIO VIGENTE</b>                     |                                     |                         |              |                      |              |
| <b>SUBTOTAL CANAL</b>  |                                     |                         |              |                      |              |
| Uso Agrícola   | 45,421,319.4 (parcelamiento) a \$   | 60,00                   | 2,181,057,04 | 80,00%               | 1,000,000,00 |
| Uso Pastoreo   | 100 has. 1 (parcelamiento) a \$     | 22,00                   | 11,000,00    | 80,00%               | 4,215,00     |
| Uso Recreación   | 452 has. 1 (parcelamiento) a \$     | 102,12                  | 80,00%       | 52,312,12            |              |
| Uso Recreación (Jardín) (Código 500) mts                     | 1,200 mts. 1 (parcelamiento) a \$   | 60,00                   | 10,000,00    | 80,00%               | 10,000,20    |
| Uso Recreación (Jardín) (Código 500) mts                     | 100 mts. 1 (parcelamiento) a \$     | 54,00                   | 17,271,00    | 80,00%               | 13,011,00    |
| Uso Almacén (comida) (Código 20)                             | 400 has. 1 (parcelamiento) a \$     | 22,00                   | 17,000,00    | 80,00%               | 10,000,00    |
| <b>SUBTOTAL</b>  |                                     |                         |              | <b>1,400,000,00</b>  |              |
| <b>2. RECURSOS DE EJERCICIOS VENCIDOS</b>                    |                                     |                         |              | <b>0,000,000,00</b>  |              |
| <b>SUBTOTAL DIQUE MINGON DEI INDIO</b>                       |                                     |                         |              | <b>7,250,000,00</b>  |              |
| <b>TRANSPORTE</b>  |                                     |                         |              | <b>37,447,000,10</b> |              |

*[Handwritten signatures and stamps are present at the bottom of the page, including a large signature on the left and another on the right, along with some illegible text and a stamp.]*


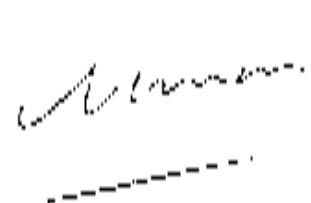


| ANEXO V I - CUENCA DEL RIO ATUEL Y RIO SALADO |                                 |                         |         | 2021                 |
|---|---------------------------------|-------------------------|---------|----------------------|
| CONCEPTO                                      |                                 | MONTO DE LA IMPORTECION | %       | TOTAL PRESUPUESTADO  |
| <b>TRANSPORTE</b>                             |                                 |                         |         | <b>3.447.056,18</b>  |
| <b>6. DIQUE CANAL MARGINAL DEL ATUFI</b>      |                                 |                         |         |                      |
| <b>1 RECURSOS DEL EJERCICIO VIGENTE</b>       |                                 |                         |         |                      |
| <b>RECURSOS VIGENTES</b>                      |                                 |                         |         |                      |
| Usr Agrícola                                  | 82.000 hns. 1 empadronamiento a | 57,11                   | 6,79%   | 2.042.052,50         |
| Usr Diferencial                               | 600 hns. 1 empadronamiento a    | 229,87                  | 100,00% | 95.000,00            |
| Usr Aludado (usos de Faltas, etc)             | 100 hns. 1 empadronamiento a    | 110,12                  | 55,01%  | 10.000,00            |
| Usr Público                                   | 100 hns. 1 empadronamiento a    | 10,10                   | 18,70%  | 10.000,00            |
| Usr Industrial                                | 40 hns. 1 empadronamiento a     | 171,02                  | 100,00% | 8.111,67             |
| Usr Diferencial (hasta 500 hns)               | 215 hns. 1 empadronamiento a    | 114,21                  | 24,05%  | 14.775,12            |
| Usr Diferencial (hasta 500 hns)               | 100 hns. 1 empadronamiento a    | 171,02                  | 24,05%  | 14.164,61            |
| <b>SUBTOTAL</b>                               |                                 |                         |         | <b>3.000.290,87</b>  |
| <b>SUBTOTAL CANAL MARGINAL DEL ATUFI</b>      |                                 |                         |         | <b>3.000.290,87</b>  |
| <b>7. T.E.M. RIO ATUEL</b>                    |                                 |                         |         |                      |
| <b>1 RECURSOS DEL EJERCICIO VIGENTE</b>       |                                 |                         |         |                      |
| <b>RECURSOS VIGENTES</b>                      |                                 |                         |         |                      |
| Usr Agrícola                                  | 26.102 hns. 1 empadronamiento a | 114,37                  | 100,00% | 2.100.000,00         |
| Usr Público                                   | 3 hns. 1 empadronamiento a      | 2,15                    | 100,00% | 42,77                |
| Usr Diferencial                               | 277 hns. 1 empadronamiento a    | 627,00                  | 17,13%  | 100.000,00           |
| Usr Diferencial (hasta 500 hns)               | 10 hns. 1 empadronamiento a     | 114,00                  | 5,00%   | 5.700,00             |
| Usr Diferencial                               | 15 hns. 1 empadronamiento a     | 166,65                  | 2,00%   | 1.412,55             |
| <b>SUBTOTAL</b>                               |                                 |                         |         | <b>2.475.016,20</b>  |
| <b>RECURSOS VIGENTES</b>                      |                                 |                         |         |                      |
| Usr Agrícola                                  | 92 hns. 1 empadronamiento a     | 100,27                  | 60,30%  | 8.420.000,00         |
| Usr Público                                   | 100 hns. 1 empadronamiento a    | 20,10                   | 100,00% | 20.000,00            |
| Usr Diferencial                               | 100 hns. 1 empadronamiento a    | 177,00                  | 47,20%  | 200.000,00           |
| Usr Aludado (usos de Faltas, etc)             | 100 hns. 1 empadronamiento a    | 628,50                  | 100,00% | 50.715,14            |
| Usr Diferencial                               | 40 hns. 1 empadronamiento a     | 167,04                  | 20,00%  | 12.000,00            |
| Usr Diferencial (hasta 500 hns)               | 215 hns. 1 empadronamiento a    | 500,54                  | 70,00%  | 43.000,00            |
| Usr Diferencial (hasta 500 hns)               | 100 hns. 1 empadronamiento a    | 507,01                  | 100,00% | 42.000,00            |
| <b>SUBTOTAL</b>                               |                                 |                         |         | <b>8.803.440,00</b>  |
| <b>RECURSOS VIGENTES (S.M.P.S.A)</b>          |                                 |                         |         | <b>5.000.000,00</b>  |
| <b>7 RECURSOS DE EJERCICIOS VENCIDOS</b>      |                                 |                         |         | <b>0,000.000,00</b>  |
| <b>SUBTOTAL T.E.M. RIO ATUEL</b>              |                                 |                         |         | <b>25.017.075,25</b> |
| <b>TOTAL CUENCA DEL RIO ATUFI</b>             |                                 |                         |         | <b>65.464.431,00</b> |

*[Handwritten signatures and notes at the bottom of the page, including a large signature and some scribbles.]*






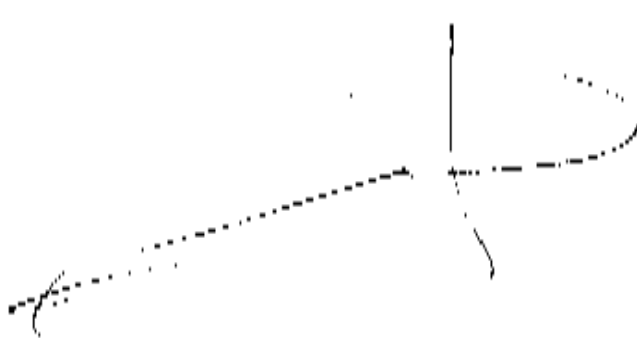
| ANEXO V II - CUENCA DEL RIO MALARGÜL      |                             |                          |        | 2021                 |
|---|-----------------------------|--------------------------|--------|----------------------|
| CONCEPTO                                  |                             | MÓNTO DE LA IMPUESTACION | %      | TOTAL PRESUPUESTADO  |
| <b>A. JEFATURA</b>                        |                             |                          |        |                      |
| <b>1. RECURSOS DEL EJERCICIO VIGENTE</b>  |                             |                          |        |                      |
| Use Agrícola                              | 1 040 has. Impedimentales a | \$ 322 95                | 57,52% | 296 205,00           |
| Use Agrícola (13,02,03,04,05,06)          | 2 007 has. Impedimentales a | \$ 205 47                | 70,00% | 521 300,00           |
| Use Aband. campo Público                  | 120 has. Impedimentales a   | \$ 1 001 05              | 70,00% | 100 124 00           |
| Use Industrial                            | 10 has. Impedimentales a    | \$ 900 10                | 15,45% | 10 024 00            |
| Use Público                               | 602 has. Impedimentales a   | \$ 463 00                | 76,97% | 116 052 00           |
| Use Recreación                            | 2 268 has. Impedimentales a | \$ 1 200 25              | 53,00% | 2 224 122,00         |
| Use Aluvial                               | 15 has. Impedimentales      |                          | 0,00%  | 0,00                 |
| Use Minero y Subsuelo                     | 505 has. Impedimentales     | \$ 60 700 000,00         | 91,00% | 15 210 000,00        |
| Use Demarcado/Aband. hasta 500 mts        | 72 has. Impedimentales      | \$ 668 13                | 91,00% | 12 403,00            |
| Use Demarcado                             | 13 has. Impedimentales      | \$ 22 50                 | 70,00% | 2 300,00             |
| <b>SUBTOTAL</b>                           | <b>6 008</b>                |                          |        | <b>18 820 738,00</b> |
| <b>2. RECURSOS DE EJERCICIOS VENCIDOS</b> |                             |                          |        |                      |
|   |                             |                          |        |                      |
| <b>3. OTROS RECURSOS</b>                  |                             |                          |        |                      |
|   |                             |                          |        |                      |
| <b>SUBTOTAL SUPLECIACION</b>              |                             |                          |        | <b>21 466 738,00</b> |
| <b>B. DIQUE BLAS BRIBOLI</b>              |                             |                          |        |                      |
| <b>1. RECURSOS DEL EJERCICIO VIGENTE</b>  |                             |                          |        |                      |
| <b>USE AGRICOLA VIG</b>                   |                             |                          |        |                      |
| Use Agrícola                              | 1 534 has. Impedimentales a | \$ 151 27                | 70,00% | 120 000,00           |
| Use Aband. campo Público                  | 60 has. Impedimentales a    | \$ 1 032 30              | 70,00% | 121 200,00           |
| Use Industrial                            | 10 has. Impedimentales a    | \$ 1 002 00              | 70,00% | 11 211,00            |
| Use Público                               | 2 000 has. Impedimentales a | \$ 503 00                | 70,00% | 110 000,00           |
| Use Demarcado                             | 2 270 has. Impedimentales a | \$ 1 332 00              | 70,00% | 2 000 000,00         |
| Use Demarcado/Aband. hasta 500 mts        | 72 has. Impedimentales a    | \$ 668 53                | 70,00% | 13 000,00            |
| <b>SUBTOTAL</b>                           | <b>6 676</b>                |                          |        | <b>3 212 600,00</b>  |
| <b>2. RECURSOS DE EJERCICIOS VENCIDOS</b> |                             |                          |        |                      |
|   |                             |                          |        |                      |
| <b>SUBTOTAL DIQUE BLAS BRIBOLI</b>        |                             |                          |        | <b>4 507 500,00</b>  |
| <b>C. T.E.M. RIO MALARGÜE</b>             |                             |                          |        |                      |
| <b>1. RECURSOS DEL EJERCICIO VIGENTE</b>  |                             |                          |        |                      |
| <b>USE AGRICOLA VIG</b>                   |                             |                          |        |                      |
| Use Agrícola                              | 4 500 has. Impedimentales a | \$ 204 11                | 70,00% | 607 135 00           |
| Use Aband. campo Público                  | 120 has. Impedimentales a   | \$ 1 001 05              | 70,00% | 102 000,00           |
| Use Industrial                            | 10 has. Impedimentales a    | \$ 900 10                | 0,00%  | 5 000,00             |
| Use Público                               | 602 has. Impedimentales a   | \$ 463 00                | 70,00% | 2 300 200,00         |
| Use Recreación                            | 2 270 has. Impedimentales a | \$ 820 53                | 70,00% | 1 500 000,00         |
| Use Aluvial                               | 15 has. Impedimentales a    |                          |        |                      |
| Use Demarcado/Aband. hasta 500 mts        | 72 has. Impedimentales a    | \$ 470 20                | 70,00% | 20 000 00            |
| <b>SUBTOTAL</b>                           | <b>7 580</b>                |                          |        | <b>2 401 235,00</b>  |
| <b>2. RECURSOS DE EJERCICIOS VENCIDOS</b> |                             |                          |        |                      |
|   |                             |                          |        |                      |
| <b>SUBTOTAL T.E.M. RIO MALARGÜE</b>       |                             |                          |        | <b>3 204 200,00</b>  |
| <b>TOTAL CUENCA DEL RIO MALARGÜL</b>      |                             |                          |        | <b>29 365 570,00</b> |

*[Handwritten signatures and notes at the bottom of the page]*

| ANEXO VIII - AGUAS SUBTERRANEAS                       |                         |        |                       |
|---|-------------------------|--------|-----------------------|
|   |                         |        | 2021                  |
| CONCEPTO  | MONTOS DE LA IMPOSICION | %      | TOTAL PRESUPUESTADO   |
| A - CANON AGUAS SUBTERRANEAS                          | 302 201 910,24          | 95,00% | 1301 401 206,74       |
| B - AGUAS SUBTERRANEAS EJERCICIOS VENCIDOS CORRIENTES |                         |        | 67 000 000,00         |
| C - AGUAS SUBTERRANEAS OTROS RECURSOS                 |                         |        | 20 000 000,00         |
| <b>TOTAL ZONA AGUAS SUBTERRANEAS</b>                  |                         |        | <b>204 030 850,56</b> |

| ANEXO IX - CONTAMINACION   |                        |         |                       |
|--|------------------------|---------|-----------------------|
|  |                        |         | 2021                  |
| CONCEPTO   | MONTO DE LA IMPOSICION | %       | TOTAL PRESUPUESTADO   |
| A - CUOTA R.U.E. EJERCICIOS VIGENTES                               | 83.334.024,21          | 100,00% | 83.334.024,21         |
| B - CUOTA R.U.E. EJERCICIOS VENCIDOS CORRIENTES                    |                        |         | 15.600.000,00         |
| C - MULTAS CONTAMINACION   |                        |         | 10.000.000,00         |
| D - OTROS RECURSOS CONTAMINACION (inspex, Análisis, inscrip., etc) |                        |         | 20.000.000,00         |
| <b>TOTAL ZONA CONTAMINACION</b>                                    |                        |         | <b>109.000.000,00</b> |

**ANEXO X - I - RECURSOS DECRETO LEY N° 555/75**

2021

| FONDO PERMANENTE      | HECTAREAS      | IMPORTE | MONTO                 |        | MONTO                 |
|-----------------------|----------------|---------|-----------------------|--------|-----------------------|
| <b>A- AGRICOLA</b>    |                |         |                       |        |                       |
| RIO MI NIJOZA         | 111.635        | 410,00  | 46.440.160,00         | 80,00% | 37.152.128,00         |
| RIO TUNUYAN INFERIOR  | 88.408         | 286,00  | 25.301.848,00         | 75,00% | 18.976.386,00         |
| RIO TUNUYAN SUPERIOR  | 55.108         | 364,00  | 20.077.512,00         | 75,00% | 15.058.134,00         |
| RIO LAS TUNAS         | 13.054         | 286,00  | 3.005.044,00          | 75,00% | 2.253.783,00          |
| RIO DIAMANTE          | 77.569         | 200,00  | 22.100.454,00         | 60,00% | 13.264.272,40         |
| RIO ATULI             | 115.005        | 200,00  | 33.140.830,00         | 60,00% | 19.884.298,00         |
| RIO MALARGÜE          | 4.655          | 200,00  | 1.331.330,00          | 70,00% | 931.947,40            |
| <b>SUBTOTAL</b>       | <b>487.064</b> |         | <b>152.395.178,00</b> |        | <b>108.253.048,80</b> |
| <b>II- OTROS USOS</b> |                |         |                       |        |                       |
| RIO MI NIJOZA         | 70.862         | 832,00  | 59.065.344,00         | 80,00% | 47.252.275,20         |
| RIO TUNUYAN INFERIOR  | 3.518          | 572,00  | 2.012.296,00          | 75,00% | 1.509.222,00          |
| RIO TUNUYAN SUPERIOR  | 3.102          | 728,00  | 2.250.256,00          | 75,00% | 1.687.692,00          |
| RIO LAS TUNAS         | 1.832          | 572,00  | 1.047.904,00          | 75,00% | 785.928,00            |
| RIO DIAMANTE          | 8.508          | 572,00  | 4.918.056,00          | 60,00% | 2.950.833,60          |
| RIO ATULI             | 1.938          | 572,00  | 1.107.392,00          | 60,00% | 664.435,20            |
| RIO MALARGÜE          | 4.350          | 572,00  | 2.488.200,00          | 70,00% | 1.741.740,00          |
| <b>SUBTOTAL</b>       | <b>94.328</b>  |         | <b>72.007.440,00</b>  |        | <b>58.508.128,00</b>  |
| <b>TOTAL</b>          | <b>581.392</b> |         | <b>225.202.620,00</b> |        | <b>164.852.074,80</b> |

*[Handwritten signatures and notes]*

6/3/21

*[Signature]*

*[Signature]*

*[Signature]*

| ANEXO X - II - REEMBOLSO DE OBRAS A COBRAR EN EL EJERCICIO |                      |        |                      |                      |        |                     |
|--|----------------------|--------|----------------------|----------------------|--------|---------------------|
|  | VIGENTE              |        |                      | VENCIDO              |        |                     |
|  | IMPORTE              | %      | PREPUESTO            | IMPORTE              | %      | PREPUESTO           |
| RIO MENDOZA  | 4.645.324,00         | 80,00% | 3.716.262,40         | 1.052.861,04         | 20,00% | 210.573,81          |
| RIO TUNUYAN INFERIOR                                       | 10.501.040,00        | 75,00% | 7.875.780,00         | 2.625.260,00         | 20,00% | 525.052,00          |
| RIO TUNUYAN SUPERIOR<br>TUPUNGATO                          | 3.019.035,00         | 75,00% | 2.264.276,25         | 754.758,75           | 20,00% | 150.951,75          |
| RIO DIAMANTE   | 1.757.000,00         | 75,00% | 1.317.750,00         | 439.250,00           | 20,00% | 87.850,00           |
| RIO ATILLO   | 3.554.000,00         | 80,00% | 2.843.200,00         | 710.800,00           | 20,00% | 142.160,00          |
| RIO MALAUCHE   | 9.911.310,00         | 70,00% | 6.937.917,00         | 2.973.403,00         | 30,00% | 594.680,60          |
| <b>TOTAL</b>   | <b>39.888.583,00</b> |        | <b>28.045.972,75</b> | <b>21.011.174,52</b> |        | <b>2.649.823,81</b> |

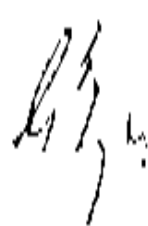

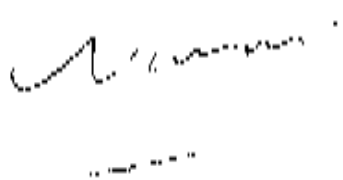


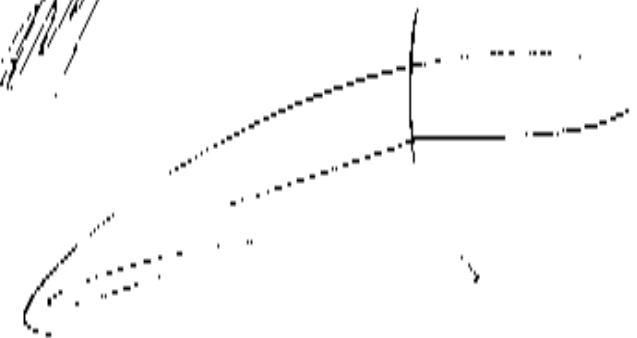
*Handwritten signatures and initials:*  
 - Top left: "Lige" and a signature.  
 - Middle left: "M..." and a signature.  
 - Middle right: "M..." and a signature.  
 - Bottom right: "M..." and a signature.  
 - A large handwritten "X" is drawn across the bottom right area.

| ANEXO X-III - FONDO PERMANENTE EJERCICIO VENCIDO |                       |        |                      |
|--|-----------------------|--------|----------------------|
| 2021   |                       |        |                      |
|  | VENCIDO               |        |                      |
|  | IMPOSICION            | %      | PRESUPUESTO          |
| RIO MEDELLANA                                    | 22.500.000,00         | 20,00% | 4.500.000,00         |
| RIO FUNUYAN INFERIOR                             | 10.500.000,00         | 20,00% | 2.100.000,00         |
| RIO FUNUYAN SUPERIOR                             | 6.000.000,00          | 20,00% | 1.200.000,00         |
| RIO LAS LUNAS                                    | 1.500.000,00          | 20,00% | 300.000,00           |
| RIO DIAMANTE                                     | 30.000.000,00         | 8,00%  | 2.400.000,00         |
| RIO ATUEI  | 17.500.000,00         | 6,00%  | 1.050.000,00         |
| RIO MAI AIGUI                                    | 2.250.000,00          | 4,00%  | 90.000,00            |
| <b>TOTAL</b>                                     | <b>125.250.000,00</b> |        | <b>13.740.000,00</b> |

Handwritten signatures and initials:

- Top left: *lg*
- Top middle: *[Signature]*
- Middle left: *[Signature]*
- Middle right: *[Signature]*
- Bottom right: *[Signature]*



| ANEXO XI - RÉD TELEMETRICA       |                                     |                        |        | 2,021                |
|----------------------------------|-------------------------------------|------------------------|--------|----------------------|
| CONCEPTO                         |                                     | MONTÓ DE LA IMPOSICION | %      | TOTAL PRESUPUESTADO  |
| A - RECURSOS EJERCICIO VIGENTE   | 558,220 lvs. Impulsores a \$ 143,00 | 20.826.747,00          | 00,00% | 47.000.000,00        |
| B - RECURSOS EJERCICIOS VINCULOS |                                     |                        |        | 26.000.000,00        |
| C. OTROS RECURSOS                |                                     |                        |        | 5.000.000,00         |
| <b>TOTAL RED TELEMETRICA</b>     |                                     |                        |        | <b>78.000.000,00</b> |

**ANEXO X11 - FONDO DE DESARROLLO HIDRICO LEY PROV.Nro.7480**

2021

| CONCEPTO   | %      | TOTAL         | SUMAS                 |
|--|--------|---------------|-----------------------|
|  |        | PREBUDGETADO  | USUARIAS              |
| <b>A- FINANCIAMIENTOS</b>  |        |               |                       |
| 1- Reembolsos de Obras Vigentes  | 70.00% | 95.220.180,70 |                       |
| 2- Reembolsos de Obras Vendidas  |        | 10.000.000,00 |                       |
| 3- Fondo Adquisición Máquinas Fj. Vigente                                | 00%    | 50.100.000,00 |                       |
| 4- Fondo Adquisición Máquinas Fj. Vendido                                |        | 15.000.000,00 |                       |
| 5- Reembolsos Obras Fondo Adaptación Cambio Climático Res. 118/2011 F.A. |        | 10.000.000,00 |                       |
| 6- Recursos Financieros  |        | 30.000.000,00 |                       |
| <b>TOTAL FONDO DE DESARROLLO HIDRICO LEY PROV.Nro.7480</b>               |        |               | <b>190.320.180,70</b> |

| ANEXO XIII - GENERACION HIDROELECTRICA                       |               |         | 2021                  |
|--|---------------|---------|-----------------------|
| CONCEPTO   |               | %       | TOTAL                 |
|  |               |         | PRESUPUESTADO         |
| <b>1 Río Mendoza</b>   |               |         |                       |
| CI MESA  | 10.000.000,00 | 70,00%  | 11.400.000,00         |
| CI MSA   | 227.500,00    | 70,00%  | 159.250,00            |
| CI MSA   | 20.000.000,00 | 70,00%  | 14.000.000,00         |
| Reservas Ejercicios Anteriores                               | 90.000.000,00 | 100,00% | 90.000.000,00         |
| Rembolso obras (Vigilante)                                   | 7.000.000,00  | 100,00% | 5.000.000,00          |
| Rembolso obras (Vigilante)                                   | 1.000.000,00  | 50,00%  | 700.000,00            |
| <b>SUB-TOTAL</b>   |               |         | <b>96.457.827,80</b>  |
| <b>2 Río Tunuyán Inferior</b>                                |               |         |                       |
| CI MESA  | 2.000.000,00  | 70,00%  | 1.400.000,00          |
| Reservas Ejercicios Anteriores                               | 9.000.000,00  | 100,00% | 9.000.000,00          |
| <b>SUB-TOTAL</b>   |               |         | <b>7.520.000,00</b>   |
| <b>3 Río Diamante</b>  |               |         |                       |
| CI MESA  | 1.020.000,00  | 70,00%  | 4.914.000,00          |
| CI MSA   | 100.000,00    | 70,00%  | 100.000,00            |
| Reservas Ejercicios Anteriores                               | 0.000.000,00  | 100,00% | 0.000.000,00          |
| Rembolso obras (Vigilante)                                   | 11.000.000,00 | 100,00% | 8.000.000,00          |
| Rembolso obras (Vigilante)                                   | 1.500.000,00  | 50,00%  | 1.200.000,00          |
| <b>SUB-TOTAL</b>   |               |         | <b>18.104.000,00</b>  |
| <b>4 Río Atuel</b>   |               |         |                       |
| CI MESA  | 1.000.000,00  | 70,00%  | 0.100.000,00          |
| Reservas Ejercicios Anteriores                               | 5.000.000,00  | 100,00% | 5.000.000,00          |
| Rembolso obras (Vigilante)                                   | 7.750.000,00  | 100,00% | 4.650.000,00          |
| Rembolso obras (Vigilante)                                   | 2.000.000,00  | 50,00%  | 1.000.000,00          |
| <b>SUB-TOTAL</b>   |               |         | <b>18.921.453,60</b>  |
| <b>TOTAL ANEXO XIII - GENERACION HIDROELECTRICA LEY 8000</b> |               |         | <b>141.381.107,20</b> |

*[Handwritten signature]*  
*[Handwritten signature]*

*[Handwritten signature]*  
*[Handwritten signature]*

| GAUCES QUE CONTRIBUYEN A LOS DISTINTOS ANEXOS |   |                 |               | 2021       |
|---|---|-----------------|---------------|------------|
| SUB ANEXO II 1-A - DIOQUE CIPOLLETTI          |   |                 |               |            |
| GAUCES  | NOMBRE                                  | GAUCES COMPREND | REF VERANO    | TOTAL HECT |
| 1094  | Concesión Galarraga<br><b>PRORRATA:</b> | 1094            | 430           |            |
| 1700  | Hijuela Sanchez de la Colonia Sanchez   | 1700/1701       | 1 109         |            |
| 1703  | Hijuela Starace                         | 1703            | 273           |            |
| 1704  | Hijuela Sanmartino                      | 1704/1713       | 350           |            |
| 1714  | Hijuela Carreras del Miraso             | 1714/1718       | 259           |            |
| 1719  | Hijuela Nicolas Sorpa                   | 1719            | 270           |            |
| 1720  | Hijuela Aura                            | 1720/1723       | 144           |            |
| 1829  | Aº Sauce y Rincón                       | 1829/1830       | 750           |            |
| 1735  | Arroyo Tulumayo                         | 1735            | 0             |            |
| 1768  | Canal Concesión Suarez                  | 1768            | 638           |            |
| 1770  | Canal Vertientes Capaditas              | 1770/1806-1826  | 3.054         |            |
| 1807  | Canal Los Alamos                        | 1807            | 510           |            |
| 1827  | Arroyo Negro                            | 1827            | 801           |            |
| 1900  | Desague Paso Angosto                    | 1900            | 00            |            |
| 1913  | Desague Carreras de Guymallón           | 1913            | 00            |            |
| 1918  | Canal Desagües Predios Part. Maipú      | 1918            | 79            |            |
| 1922  | Desagüe Mina de Oro N° 1                | 1922            | 73            |            |
| 1923  | Desagüe Mina de Oro N° 2                | 1923            | 180           |            |
| 1924  | Concesión Hedera                        | 1924            | 0             |            |
| 1925  | Hijuela Paso Hondo                      | 1925            | 397           |            |
| 1926  | Hijuela Mezzabotta                      | 1926            | 15            |            |
| 1927  | Hijuela Cambiata                        | 1927/1928       | 99            |            |
| 1929  | Hijuela Charcas de Ortoya               | 1929/1934       | 214           |            |
|   | <b>TOTAL HECTAREAS</b>                  |                 | <b>10.285</b> |            |
|   | <b>PRORRATA: 86,14</b>                  |                 |               |            |

# 0686

*Secretaría de Planeación y Presupuesto*

RESOLUCION N°

| CAUCES QUE CONTRIBUYEN A LOS DISTINTOS ANEXOS |  |   |             |            | 2021 |
|---|--|---|-------------|------------|------|
| SUB ANEXO II-R - DIQUE CIPOLLE III            |  |   |             |            |      |
| CAUCES  | NOMBRE                                   | CAUCES COMPREND.  | REF. VERANO | TOTAL Hect |      |
| 1001  | Canal Cacique Guaymallón                 | 1001/1093-1095/1101-1200-1289-1291-1293<br>1299-1300-1278/1280<br>1283/1277-1281/1283<br>1290 | 430         | 40,246     |      |
| 1203  | Canal Jacobi                             | 1284  |             | 0,440      |      |
| 1284  | Canal Matriz San Martín-Margen Izquierda | 1107/1108   |             | 127        |      |
| 1107  | Canal Flores                             | 1110/1111   |             | 3,416      |      |
| 1110  | Canal Matriz Margen Derecha              | 1112  |             | 34         |      |
| 1112  | Canal Corvalán                           | 1113  |             | 2,087      |      |
| 1113  | Canal Sumbador                           | 1114/1117-1285  |             | 1,984      |      |
| 1114  | Canal Matriz Luján                       | 1118/1141   |             | 2,153      |      |
| 1118  | Canal Naciente                           | 1142/1177   |             | 6,524      |      |
| 1142  | Canal Chardunja                          | 1178/1181   |             | 3,973      |      |
| 1178  | Canal Barrancas                          | 1182  |             | 1,589      |      |
| 1182  | Canal Fajina                             | 1183/1199-1286  |             | 123        |      |
| 1183  | Canal Matriz G. Caspales                 | 1200/1216   |             | 3,757      |      |
| 1200  | Canal Matriz Brinda de Araujo            | 1217/1232-1287<br>1294/1298-1308/1314   |             | 3,768      |      |
| 1217  | Canal Gobernador Galgolina Sagura        | 1237/1241   |             | 10,554     |      |
| 1237  | Canal Gustavo André                      | 1242/1253   |             | 3,518      |      |
| 1242  | Canal San Pedro y San Pablo              | 1254/1216-1292  |             | 4,707      |      |
| 1254  | Canal Natalio Estrella                   | 1257  |             | 2,388      |      |
| 1257  | Canal General Ortega                     | 1267  |             | 1,004      |      |
| 1267  | Canal Concesión California               | 1738/1758   |             | 3,838      |      |
| 1738  | Canal Nueva Tolantaya                    | 1760/1764   |             | 5,460      |      |
| 1760  | Canal Colonias                           |   |             | 1,589      |      |
| <b>TOTAL HECTAREAS</b>                        |  |   | 430         | 112,340    |      |
| <b>PRORRATA: 114,98</b>                       |  |   |             |            |      |

43/24
Luján
S. J. J.
C. J. J.

| CAUCES QUE CONTRIBUYEN A LOS DISTINTOS ANEXOS                         |                          |                                  |            | 2021          |
|---|--------------------------|----------------------------------|------------|---------------|
| SUB ANEXO II.2 A F F M  |                          |                                  |            |               |
| TRABAJOS VARIOS CON EQUIPOS DE MAQUINAS ZONA DE RIEGO DEL RIO MENDOZA |                          |                                  |            |               |
| CAUCES  | NOMBRE                   | CAUCES COMPREND                  | RFF VERANO | TOTAL Hec.    |
| 1001  | Canal Cacaque Guaymallén | 1001/1101-1201-1203<br>1299-1300 | 430        | 38.280        |
|   | <b>TOTAL HECTAREAS</b>   |                                  | <b>430</b> | <b>38.280</b> |
|   | <b>PRORRATA: 141,10</b>  |                                  |            |               |

*13/3/21*  
*[Signature]*  
*[Signature]*  
*[Signature]*

| CAUCES QUE CONTRIBUYEN A LOS DISTINTOS ANEXOS                         |                                |                     |            | 2021          |
|---|--------------------------------|---------------------|------------|---------------|
| ANEXO II.2 B I.L.M  |                                |                     |            |               |
| TRABAJOS VARIOS CON EQUIPOS DE MAQUINAS ZONA DE RIEGO DEL RIO MENDOZA |                                |                     |            |               |
| CAUCES  | NOMBRE                         | CAUCES COMPREND.    | F. MOTRIZ  | TOTAL HECT.   |
| 1104  | Canal Compuertas               | 1104/1105           |            | 1.492         |
| 1106  | Canal 1° Vistalba              | 1106                |            | 2.133         |
| 1107  | Canal Flores                   | 1107/1109           |            | 3.410         |
| 1112  | Canal Corvalán                 | 1112                |            | 2.087         |
| 1700  | Vertientes Borbollón           | 1700                |            | 184           |
| 1113  | Canal Santander                | 1113                |            | 1.094         |
| 1178  | Canal Barrancas                | 1178/1181           |            | 1.589         |
| 1182  | Canal Espino                   | 1182                |            | 120           |
| 1812  | A° Uspulata                    | 1812                | 530        | 1.394         |
| 1813  | A° Carrizal                    | 1813                |            | 2.045         |
| 1814  | A° Blanco                      | 1814                |            | 190           |
| 1816  | A° Aguas Privadas              | 1816/1819           |            | 21            |
| 1820  | A° San Alberto                 | 1820                |            | 3.619         |
| 1831  | A° Santa María                 | 1831                |            | 30            |
| 1832  | A° El Salto                    | 1832/1835           |            | 929           |
| 1836  | A° Las Mulas                   | 1836/1840 1845      |            | 1.772         |
| 1844  | A° Aguas Claras                | 1844                |            | 564           |
| 1847  | A° Vertientes Puente del Alamo | 1847 1848           |            | 354           |
| 1948  | A.C.R.L. CAMPO ESPEJO          | 1288-1937-1942/1944 |            | 3.169         |
| 1947  | A.C.R.L. Pasmillas             | 1947 1948           |            | 4.267         |
| <b>TOTAL HECTAREAS</b>  |                                |                     | <b>530</b> | <b>31.397</b> |
| <b>PRORRATA: 183,43</b>   |                                |                     |            |               |

| CAUCES QUE CONTRIBUYEN A LOS DISTINTOS ANEXOS                          |                                      |                     |            | 2021          |
|--|--------------------------------------|---------------------|------------|---------------|
| SUB-ANEXO II 2 - C. T. E. M.   |                                      |                     |            |               |
| TRABAJOS VARIOS CON EQUIPOS DE MAQUINAS ZONA DEL RIEGO DEL RIO MENDOZA |                                      |                     |            |               |
| CAUCES   | NOMBRE                               | CAUCES COMPRI NO.   | RIE VERANO | TOTAL Hts.    |
| 1200   | Canal Matriz Bajada de Araujo        | 1200/1210           |            | 3,788         |
| 1217   | Canal Matriz Galleguasi Segura       | 1217/1202-1217      |            |               |
|  |                                      | 1294/1298-1308/1314 |            | 10,554        |
| 1237   | Canal Gustavo André                  | 1237/1241           |            | 3,514         |
| 1242   | Canal San Pedro y San Pablo          | 1242/1253           |            | 4,707         |
| 1259   | Canal Natalio Estrella               | 1254/1258-1292      |            | 2,366         |
| 1262   | Concesión California                 | 1262                |            | 3,838         |
| 1263   | Canal Josaf                          | 1263/1277-1281/1283 |            |               |
|  |                                      | 1290                |            | 9,440         |
| 1278   | Hijuela Esteban (Cl. Cq. Guaymallón) | 1278/1280-1288/1289 |            | 1,725         |
| 1735   | Arroyo Tulumaya                      | 1735/1737           |            | 579           |
| 1738   | Canal Nuevo Tulumaya                 | 1738/1758           |            | 6,490         |
| 1760   | Canal Colonias                       | 1760/1764           |            | 1,580         |
| 1900   | Int. Reg. Dos. El Postal             | 1900                |            | 0             |
| 1945   | Desagüante Poscara                   | 1945                |            | 224           |
| <b>TOTAL HECTAREAS</b>   |                                      |                     |            | <b>48,779</b> |
| <b>PRORATA: 183,43</b>   |                                      |                     |            |               |

*[Handwritten signature]*

*[Handwritten signature]*

*[Handwritten signature]*

*[Handwritten signature]*

# 0686

RESOLUCION N°

| CAUCES QUE CONTRIBUYEN A LOS DISTINTOS ANEXOS |                            |  |           | 2021          |
|---|----------------------------|--|-----------|---------------|
| SUB-ANEXO III.1                               |                            |  |           |               |
| DIQUE TIBURCIO BENEZAS                        |                            |  |           |               |
| CAUCES  | NOMBRE                     | CAUCES COMPREND.                           | F. MOTRIZ | TOTAL Hts     |
| 2010  | Canal Ovalle               | 2018                                       |           | 94            |
| 2022  | Canal Matriz Reducción     | 2022/2122 2610/2613<br>2615 2621           |           | 14.703        |
| 2123  | Canal Matriz Independencia | 2123/2162-2614-2617                        |           | 10.848        |
| 2183  | Canal Matriz San Martín    | 2183/2192-2194/2310<br>2609-2616 2619/2620 |           | 22.839        |
| 2311  | Canal Matriz Constitución  | 2311/2390 2618                             |           | 12.329        |
| 2391  | Canal Matriz Río Ramba     | 2391/2395                                  |           | 1.394         |
| 2396  | Canal Cubas                | 2396-2608                                  |           | 1.218         |
| 2397  | Canal Chucabuco            | 2397/2424                                  |           | 2.329         |
| 2425  | Canal Arboles              | 2425/2429                                  |           | 610           |
| 2431  | Canal Medrano              | 2431                                       |           | 603           |
| 2432  | Canal Nuncio Gil           | 2432/2436                                  |           | 3.247         |
| 2440  | Canal Matriz San Isidro    | 2440/2532                                  |           | 3.776         |
| 2533  | Canal Santa Rosa           | 2533/2557                                  |           | 3.008         |
| 2558  | Canal La Paz               | 2558/2571 2571/2600<br>2632                | 5         | 9.816         |
| 2602  | Canal Ing. Gallo           | 2602                                       |           | 622           |
| 2622  | Canal Otayanos             | 2622                                       |           | 835           |
| 2623  | Canal Norte                | 2623/2629                                  |           | 1.837         |
| 2631  | Huella Guayana             | 2631                                       |           | 563           |
| 2193  | Dórame                     | 2193                                       |           | 63            |
| <b>TOTAL HECTAREAS</b>                        |                            |  | <b>5</b>  | <b>91.632</b> |
| <b>PRORRATA: 109,19</b>                       |                            |  |           |               |

*[Handwritten signatures and marks]*

| CAUCES QUE CONTRIBUYEN A LOS DISTINTOS ANEXOS                              |                            |  |           | 2021          |
|--|----------------------------|--|-----------|---------------|
| SUB-ANEXO III 2  |                            |  |           |               |
| TRABAJOS VARIOS CON EQUIPOS DE MAQUINAS ZONA DE RIEGO RIO TUNUYAN INFERIOR |                            |  |           |               |
| CAUCES   | NOMBRE                     | CAUCES COMPREND                            | F. MOTRIZ | TOTAL Hect.   |
| 2018   | Canal Ovalle               | 2018                                       |           | 94            |
| 2022   | Canal Matriz Reducada      | 2022/2122-2010/2013<br>2015-2021           |           | 14.703        |
| 2123   | Canal Matriz Independencia | 2123/2102-2014-2017                        |           | 10.848        |
| 2183   | Canal Matriz San Martin    | 2183/2102-2194/2310<br>2009-2016 2019/2020 |           | 22.839        |
| 2311   | Canal Matriz Constitución  | 2311/2390-2018                             |           | 12.329        |
| 2301   | Canal Matriz Rio Bamba     | 2301/2305                                  |           | 1.393         |
| 2396   | Canal Cobos                | 2396-2008                                  |           | 1.218         |
| 2397   | Canal Chacabuco            | 2397/2424                                  |           | 2.329         |
| 2425   | Canal Arbolos              | 2425/2420                                  |           | 610           |
| 2431   | Canal Mediana              | 2431                                       |           | 603           |
| 2432   | Canal Nuevo Gil            | 2432/2439                                  |           | 3.247         |
| 2440   | Canal Matriz San Pedro     | 2440/2032                                  |           | 3.776         |
| 2533   | Canal Santa Rosa           | 2533/2567                                  |           | 3.908         |
| 2558   | Canal La Paz               | 2558/2571-2577/2600<br>2632                | 5         | 9.816         |
| 2622   | Canal Otoyanes             | 2622                                       |           | 805           |
| 2623   | Canal Norte                | 2623/2020                                  |           | 1.837         |
| 2631   | Canal Guayana              | 2631                                       |           | 503           |
| 2103   | Dársena                    | 2103                                       |           | 63            |
|  | <b>TOTAL HECTAREAS</b>     |  | <b>5</b>  | <b>91.010</b> |
|  | <b>PRORRATA: 108,69</b>    |  |           |               |

| CAUCES QUE CONTRIBUYEN A LOS DISTINTOS ANEXOS |                                       |                 |             | 2021          |
|---|---------------------------------------|-----------------|-------------|---------------|
| SUB-ANEXO IV.1                                |                                       |                 |             |               |
| DIGUL VALLE DE UCO                            |                                       |                 |             |               |
| CAUCES  | NOMBRE                                | CAUCES COMPEND. | REF. VERANO | TOTAL Hec.    |
| 5001  | Canal Manzana                         | 5001/5004       |             | 2.414         |
| 5005  | Canal Mulcoctón                       | 5005            |             | 2.604         |
| 5006  | Canal Vista Flores                    | 5006/5007       |             | 2.302         |
| 5008  | Canal Uco                             | 5008/5009       |             | 3.125         |
| 5010  | Canal Consulta                        | 5010/5011       |             | 3.934         |
| 5022  | Canal Consulta - Rama Sur             | 5022            |             | 761           |
| 5014  | Canal Rincón                          | 5014            |             | 857           |
| 5019  | Hijaola Elvira Bustos                 | 5019            | 273         | 714           |
| 5016  | Canal Cañada Las Rosas                | 5016            |             | 350           |
| 5020  | Rama Quiroga                          | 5020            |             | 1.550         |
| 5023  | Canal Mtz. Valle de Uco - M. Derracha | 5023            |             | 81            |
| 5012  | Canal Capacho                         | 5012            |             | 982           |
| 5705  | Aguas Frev Dpto San Carlos            | 5705            |             | 0             |
| <b>TOTAL HECTAREAS</b>                        |                                       |                 | <b>273</b>  | <b>19.683</b> |
| <b>PRÓRRATA: 180,38</b>                       |                                       |                 |             |               |

*Handwritten signatures and notes:*

132

*[Signature]*

*[Signature]*

*[Signature]*

*[Signature]*

| CAUCES QUE CONTRIBUYEN A LOS DISTINTOS ANEXOS |                         |                  |              | 2021         |
|---|-------------------------|------------------|--------------|--------------|
| SUB-ANEXO IV 2                                |                         |                  |              |              |
| DIQUE VALLE DE UCO                            |                         |                  |              |              |
| CAUCES  | NOMBRE                  | CAUCES COMPREND. | REGL. VLHANO | TOTAL HECT.  |
| 5725  | Canal Arroyo Claro      | 5725/5733        |              | 2.285        |
|   | <b>TOTAL HECTAREAS</b>  |                  |              | <b>2.285</b> |
|   | <b>PRORRATA: 160,38</b> |                  |              |              |

*Ag*  
*[Signature]*  
*[Signature]*  
*[Signature]*  
*[Signature]*  
*[Signature]*

| CAUCES QUE CONTRIBUYEN A LOS DISTINTOS ANEXOS |                         |                     |             | 2021         |
|---|-------------------------|---------------------|-------------|--------------|
| SUB ANEXO IV.3                                |                         |                     |             |              |
| DIONE YAUCHA                                  |                         |                     |             |              |
| CAUCES  | NOMBRE                  | CAUCES COMPRENDI    | REL. VERANO | TOTAL HAs.   |
| 5700  | Canal Matriz Yaucha     | 5700/5702-5773/5774 |             | 4.597        |
|   | <b>TOTAL HECTAREAS</b>  |                     |             | <b>4.597</b> |
|   | <b>PRORRATA: 230.80</b> |                     |             |              |

*liza* *Edelberto*  
*...*  
*M/* *...*  
*...*

| CAUCES QUE CONTRIBUYEN A LOS DISTINTOS ANEXOS |                         |                 |            | 2021         |
|---|-------------------------|-----------------|------------|--------------|
| SUB-ANI XO IV 4                               |                         |                 |            |              |
| DIQUE AGUANDA                                 |                         |                 |            |              |
| CAUCES  | NOMBRE                  | CAUCES COMPEND. | RIE VERANO | TOTAL Hect   |
| 5703  | Canal Matriz Aguanda    | 5703/5720       |            | 3 263        |
| 5702  | Arroyo La Salimanca     | 5702            |            | 398          |
|   | <b>TOTAL HECTAREAS</b>  |                 |            | <b>3.661</b> |
|   | <b>PRORRATA: 230,90</b> |                 |            |              |

*Handwritten signatures and notes:*  
 - Top left: "A 3/2"  
 - Top center: "C. O. S. / S. O. S."  
 - Middle left: "N. O. S."  
 - Bottom right: "C. O. S." (with a large flourish)  
 - Bottom center: "M. S." (with a large flourish)

0688

RESOLUCION N°

| CAUCES QUE CONTRIBUYEN A LOS DISTINTOS ANEXOS                        |  |                     |             | 2.121     |
|--|--|---------------------|-------------|-----------|
| SUB ANEXO IV.5 - ILM   |  |                     |             |           |
| TRAJAJOS CON EQUIPOS DE MAQUINAS DL LA ZONA DEL RIO TUNUYAN SUPERIOR |  |                     |             |           |
| CAUCES   | NOMBRE                                 | CAUCES COMPEND.     | REL. VERANO | TOTAL Hrs |
| 5001   | Canal Maizano                          | 5001/5004           |             | 2.414     |
| 5005   | Canal Melocotón                        | 5005                |             | 2.604     |
| 5006   | Canal Vista Flores                     | 5006/5007           |             | 2.302     |
| 5008   | Canal Uco                              | 5008/5009           |             | 3.126     |
| 5010   | Canal Consulta                         | 5010/5011           |             | 3.934     |
| 5022   | Canal Consulta Rama Sur                | 5022                |             | 761       |
| 5014   | Canal Rincón                           | 5014                |             | 857       |
| 5016   | Canal Cañada Las Rosas                 | 5016                |             | 350       |
| 5019   | Higuera Florida Huastri                | 5019                | 2/3         | 714       |
| 5020   | Rama Quiroga                           | 5020                |             | 1.559     |
| 5722   | Arroyo Negro                           | 5722                |             | 69        |
| 5723   | Arroyo Cienegras                       | 5723/5724           |             | 346       |
| 5725   | Arroyo Claro                           | 5725/5733           |             | 2.286     |
| 5734   | Canal Pafalaza                         | 5734                |             | 57        |
| 5735   | Arroyo Torrecitas                      | 5735                |             | 872       |
| 5736   | Arroyo Silva o Mariposales             | 5736                |             | 450       |
| 5737   | Arroyo La Estacada                     | 5737                |             | 3         |
| 5738   | Arroyo Grande                          | 5738/5739-5783      |             | 1.264     |
| 5741   | Vertientes Continuación Arroyo Grande  | 5740/5741           |             | 506       |
| 5742   | Arroyo Salas Carreras                  | 5742/5748           |             | 1.507     |
| 5749   | Canal La Oculadora                     | 5749/5750           |             | 214       |
| 5751   | Arroyo Claro del Álamo o Rincón        | 5751-5753           |             | 307       |
| 5755   | Arroyo del Centro y R. Viejo           | 5755/5756           |             | 425       |
| 5758   | Arroyo Las Pircas                      | 5758                |             | 283       |
| 5759   | Arroyo La Rloja                        | 5759                |             | 322       |
| 5763   | Mont. Lagunita - Los Lujes             | 5763                |             | 51        |
| 5764   | Aguas Privadas Departamento Tunuyán    | 5764                |             | 31        |
| 5765   | Aguas Privadas Departamento San Carlos | 5765                |             | 0         |
| 5767   | Arroyo la Barranca y la Manga          | 5767/5768           |             | 407       |
| 5771   | Arroyo Palmarillos                     | 5771                |             | 0         |
| 5772   | Arroyo Villegas                        | 5772                |             | 1.451     |
| 5902   | Higuera Otoño                          | 5902                |             | 322       |
| 5903   | Dugajón Colector Las Piedras           | 5903                |             | 274       |
| 5900   | Conc. Dos Predios Part. Tunuyán        | 5900                |             | 467       |
| 5901   | Conc. Dos Predios Part. San Carlos     | 5901                |             | 2.031     |
| 5012   | Canal Capacho                          | 5012                |             | 982       |
| 5021   | Conc. Demetrio Fortugno                | 5021                |             | 55        |
| 5700   | Mtz. Yaucho                            | 5700/5702-5773/5774 |             | 4.597     |
| 5703   | Mtz. Aguada                            | 5703/5720           |             | 3.203     |
| 5762   | Arroyo Salamanca                       | 5762                |             | 366       |
| 5769   | Arroyo La Barranca                     | 5769/5770           |             | 349       |
| 9774   | Arroyo Guibazzi                        | 9774/9777-9782      |             | 1.158     |
| 5023   | Canal Mz Valle de Hno-M. Durán         | 5023                |             | 81        |

Handwritten signatures and initials at the bottom of the page, including a large signature on the left and several smaller ones on the right.

068 A

|      |                              |      |            |               |
|------|------------------------------|------|------------|---------------|
| 5784 | Verticóntex de Capiz         | 5784 |            | 276           |
| 5727 | A/Río de la Pampa o Salto    | 5727 |            | 1.015         |
| 5017 | Canal Bernal                 | 5017 |            | 27            |
| 5015 | Canal Anzorana               | 5015 |            | 189           |
| 5724 | Arroyo Quebrada de las Cimas | 5724 |            | 421           |
|      | <b>TOTAL HECTAREAS</b>       |      | <u>273</u> | <u>45 385</u> |
|      | <b>PRORRATA: 241,89</b>      |      |            |               |

*Handwritten signatures and scribbles:*

17/3/20

*[Signature]*

*[Signature]*

*[Signature]*

*[Signature]*



| CAUCES QUE CONTRIBUYEN A LOS DISTINTOS ANEXOS |                             |                                  |            | 2121         |
|---|-----------------------------|----------------------------------|------------|--------------|
| SUB-ANEXO IV.G                                |                             |                                  |            |              |
| DIQUE RIO LAS TUNAS Y CANAL MATRIZ TUPUNGATO  |                             |                                  |            |              |
| CAUCES  | NOMBRE                      | CAUCES COMPRENDO                 | REF VERANO | TOTAL Hec.   |
| 9700  | Arroyo La Pampa             | 9700                             |            | 582          |
| 9705  | Arroyo El Peral             | 9705-9706-9721<br>9730/9732-9781 | 46         | 405          |
| 9707  | Arroyo Alto Verde           | 9707                             |            | 438          |
| 9708  | Arroyo Rio Las Tunas        | 9708-9782                        |            | 952          |
| 9709  | Canal Explora               | 9709-9747/9761                   |            | 1.084        |
| 9710  | Canal Ancón                 | 9710/9714-9733/9748<br>9763      |            | 933          |
| 9715  | Canal Sauce                 | 9715/9716-9786                   |            | 1.415        |
| 9717  | Arroyo Ancón                | 9717                             | 257        | 257          |
| 9718  | Acañita del Doble           | 9718                             | 59         | 59           |
| 9723  | A° Anchayuyo (sin derecho)  | 9723                             | 7          | 343          |
| 9728  | Vertientes Punta de Agua    | 9728                             |            | 100          |
| 9729  | Agua Privada Dto. Tupungato | 9729                             | 75         | 75           |
| 9768  | Hipota Conditary            | 9768                             |            | 55           |
| 9789  | Canal Esquina Viejo         | 9789                             |            | 445          |
| <b>TOTAL HECTAREAS</b>                        |                             |                                  | <b>439</b> | <b>7.211</b> |
| <b>PRORRATA: 235,03</b>                       |                             |                                  |            |              |

*[Handwritten signatures and notes in cursive script, including names like 'Luis' and 'Luis' with arrows pointing to specific parts of the table.]*

0686

RESOLUCION N°

| CAUCES QUE CONTRIBUYEN A LOS DISTINTOS ANEXOS |                                  |                     |            | 2021          |
|---|----------------------------------|---------------------|------------|---------------|
| SUR ANEXO V I                                 |                                  |                     |            |               |
| DIPUTACION DE CAUCES VITALES                  |                                  |                     |            |               |
| CAUCES  | NOMBRE                           | CAUCES COMPEND      | REF VFRANO | TOTAL Has     |
| 4000  | Río Diamante Directo             | 4000                |            | 397           |
| 4001  | Canal Villa                      | 4001/4002           |            | 1.264         |
| 4003  | Canal Socavón                    | 4003/4005           |            | 2.770         |
| 4006  | Canal Fregoni y Marco            | 4006-4007-4150      |            | 4.247         |
| 4008  | Canal Las Parrodes               | 4008/4015           |            | 5.258         |
| 4010  | Canal Pallofot                   | 4010                |            | 880           |
| 4017  | Canal Pérez                      | 4017/4020           | 5          | 4.620         |
| 4020  | Canal El Cerrito                 | 4020/4040-4153      |            | 5.701         |
| 4022  | Canal Tolodano                   | 4022/4028           |            | 4.432         |
| 4042  | Canal Cuadro Nacional            | 4042                |            | 1.910         |
| 4044  | Canal Salas                      | 4044-4043/4045      |            | 2.331         |
| 4047  | Canal Rama La Llave              | 4047-4152           |            | 3.473         |
| 4048  | Canal Matriz Bombal Rama Primera | 4048/4050           |            | 1.500         |
| 4051  | Canal San Civil                  | 4051                |            | 2.398         |
| 4052  | Canal Grande                     | 4052/4054           |            | 1.861         |
| 4055  | Canal Sauce de la Leona          | 4055/4057           |            | 1.596         |
| 4058  | Canal Carpedanal                 | 4058/4059           |            | 821           |
| 4060  | Canal Rama Calda Gonzalez        | 4060/4061           |            | 1.520         |
| 4062  | Canal Cubillos                   | 4062                |            | 2.014         |
| 4063  | Canal Rama Calda                 | 4063                |            | 1.201         |
| 4064  | Hijuela Salinas                  | 4064/4065           |            | 282           |
| 4066  | Canal Godierroz                  | 4066/4067           |            | 1.749         |
| 4068  | Canal Ceja del Monte             | 4068/4070           |            | 2.068         |
| 4071  | Hijuela Vicuña (directa)         | 4071                |            | 485           |
| 4072  | Canal Barruti                    | 4072                |            | 409           |
| 4073  | Arroyo del Medio                 | 4073                |            | 748           |
| 4074  | Canal sauce de las Rosas         | 4074                |            | 829           |
| 4075  | Canal Matriz Gondigo             | 4075/4080           |            | 8.770         |
| 4100  | Canal Matriz Vidallino           | 4100/4130           |            | 3.273         |
| 4131  | Canal Elena                      | 4131/4132-4149-4151 |            | 7.193         |
| 4139  | Concepción E. Day y Forto        | 4139                |            | 1.727         |
| 4145  | Canal Vía C. Pedro M. Arroyo     | 4145                |            | 837           |
| <b>TOTAL HECTARAS</b>                         |                                  |                     | <b>5</b>   | <b>76.135</b> |
| <b>PRORRATA: 66,86</b>                        |                                  |                     |            |               |

0686

Comunidad Agraria

RESOLUCION N°

| CAUCES QUE CONTRIBUYEN A LOS DISTINTOS ANEXOS                            |   |                     |                | 2021          |
|--|---|---------------------|----------------|---------------|
| ANEXO V 2  |   |                     |                |               |
| TRABAJOS VARIOS CON EQUIPOS DE MAQUINAS EN LA ZONA DE RIEGO RIO DIAMANTE |   |                     |                |               |
| CAUCES   | NOMBRE  | CAUCES COMPREND.    | RE F. V. RANOS | TOTAL Hrs.    |
| 4000   | Rio Diamante Directo                            | 4000                |                | 357           |
| 4001   | Canal Villa                                     | 4001/4002           |                | 1.254         |
| 4003   | Canal Socavón                                   | 4003/4005           |                | 2.770         |
| 4006   | Canal Frugon y Marco                            | 4006-4007 4150      |                | 4.247         |
| 4008   | Canal Las Paredes                               | 4008/4015           |                | 5.258         |
| 4010   | Canal Bulfofel                                  | 4010                |                | 680           |
| 4017   | Canal Pavez                                     | 4017/4020           | 5              | 4.625         |
| 4029   | Canal El Corrito                                | 4029/4040 4153      |                | 5.751         |
| 4022   | Canal Toledano                                  | 4022/4028           |                | 4.432         |
| 4042   | Canal Cuatro Nacimiento                         | 4042                |                | 1.910         |
| 4041   | Canal Salas                                     | 4041 4043/4045      |                | 2.031         |
| 4047   | Canal Rama La Llave                             | 4047 4152           |                | 3.473         |
| 4048   | Canal Matriz Bombal Rama Primera                | 4048/4050           |                | 1.580         |
| 4051   | Canal San Cuyt                                  | 4051                |                | 2.398         |
| 4052   | Canal Grande                                    | 4052/4054           |                | 1.601         |
| 4055   | Canal Saucó de la Leona                         | 4055/4057           |                | 1.546         |
| 4058   | Canal Cortaderal                                | 4058/4059           |                | 821           |
| 4060   | Canal Rama Calda Gonzalez                       | 4060/4061           |                | 1.520         |
| 4062   | Canal Gubillos                                  | 4062                |                | 2.014         |
| 4063   | Canal Rama Calda                                | 4063                |                | 1.261         |
| 4064   | Higuera Salinas                                 | 4064/4065           |                | 282           |
| 4066   | Canal Gutierrez                                 | 4066/4067           |                | 1.749         |
| 4068   | Canal Gajas del Monte                           | 4068/4070           |                | 2.068         |
| 4071   | Higuera Vieja (directa)                         | 4071                |                | 485           |
| 4072   | Canal Barratti                                  | 4072                |                | 469           |
| 4073   | Arroyo del Medio                                | 4073                |                | 246           |
| 4074   | Canal saucó de las Rosas                        | 4074                |                | 829           |
| 4075   | Canal Matriz Goudge                             | 4075/4099           |                | 3.776         |
| 4100   | Canal Matriz Vidafino                           | 4100/4130           |                | 3.273         |
| 4131   | Canal Flena                                     | 4131/4132-4140 4151 |                | 7.193         |
| 4139   | Comisión F Doy y Forte                          | 4139                |                | 1.727         |
| 4145   | Canal Vila C. Pedro M. Arroyo                   | 4145                |                | 837           |
|  | <b>Subtotal</b>                                 |                     | 5              | <b>78.135</b> |
| 4700   | Arroyo del Medio                                | 4700                |                | 1.098         |
| 4701   | A <sup>o</sup> del Medio y Camagás del Torón    | 4701                |                | 267           |
| 4702   | A <sup>o</sup> y Vecindades Cintragas del Torón | 4702                |                | 18            |
| 4900   | Desague General del Norte                       | 4900/4903           |                | 3.079         |
| 4905   | Desague Gutierrez o del Blanco                  | 4905                |                | 1.177         |
| 4907   | Colonia Algarrobal                              | 4907                |                | 518           |
|  | <b>TOTAL HECTAREAS</b>                          |                     | 5              | <b>84.292</b> |
|  | <b>PRORRATA: 135,27</b>                         |                     |                |               |

# 0686

Comunidad Agraria de Regadío

RESOLUCION N°

| CAUCES QUE CONTRIBUYEN A LOS DISTINTOS ANEXOS      |                             |                     |            | 2021          |
|--|-----------------------------|---------------------|------------|---------------|
| SUB ANEXO VI 1                                     |                             |                     |            |               |
| DIQUE RINCON DEL INDIO - CANAL MATRIZ NUEVO ALVEAR |                             |                     |            |               |
| CAUCES   | NOMBRE                      | CAUCES COMPREND     | REF VERANO | TOTAL H.a.    |
| 3080   | Canal Matriz Nueva Alvear   | 3080/3123 3125/3140 |            | 33.300        |
| 3070   | Canal San Pedro             | 3143/3145           |            | 13.037        |
| 3500   | Cond. Desagues Gral. Alvear | 3070                |            | 117           |
| <b>TOTAL HECTAREAS</b>                             |                             |                     |            | <b>46.453</b> |
| <b>PRORRATA: 48,03</b>                             |                             |                     |            |               |

*Handwritten signatures and notes:*

634

*[Signature]*

*[Signature]*

*[Signature]*

0686

Ministerio de Agricultura y Ganadería

RESOLUCION N°

| CAUCES QUE CONTRIBUYEN A LOS DISTINTOS ANEXOS |                            |                     |             | 2021          |
|---|----------------------------|---------------------|-------------|---------------|
| SUB-ANEXO VI.2                                |                            |                     |             |               |
| DIQUEL CANAL MARGINAL DEL ATUEL               |                            |                     |             |               |
| CAUCES  | NOMBRE                     | CAUCES COMPRENSO    | REF. VERANO | TOTAL Hect.   |
| 3037  | Canal Jauriqui             | 3037/3039           |             | 0.900         |
| 3040  | Canal Matiz Izuel          | 3040/3069           |             | 9.251         |
| 3084  | Canal Atuel Sur            | 3064/3097           |             | 10.721        |
| 3070  | Canal San Pedro            | 3070                |             | 13.037        |
| 3073  | Canal Real del Padre       | 3073/3079           |             | 11.934        |
| 3080  | Canal Matiz Nuevo Alvar    | 3080/3123 3125/3140 |             | 33.300        |
|   |                            | 3143/3145           |             | 117           |
| 3000  | Canal Desagües Genl. Alvar | 3000                |             | 117           |
| <b>TOTAL HECTARIAS</b>                        |                            |                     |             | <b>84.332</b> |
| <b>PRORRATA: 57,11</b>                        |                            |                     |             |               |

*Handwritten signatures and notes:*

13/2

*[Signature]*

*[Signature]*

*[Signature]*

*[Signature]*

| CAUCES QUE CONTRIBUYEN A LOS DISTINTOS ANEXOS                           |                             |                     |             | 2021       |
|---|-----------------------------|---------------------|-------------|------------|
| SUB ANEXO VI.3 - T.L.M  |                             |                     |             |            |
| TRÁBAJOS VARIOS CON EQUIPOS DE MAQUINAS EN LA ZONA DE RIEGO ATUILLALADO |                             |                     |             |            |
| CAUCES  | NOMBRE                      | CAUCES COMPEND.     | REF. VLRANO | TOTAL Hrs. |
| 3002  | Canal Matriz Perrone        | 3002/3004           |             | 5.465      |
| 3005  | Canal Correns               | 3005/3006           |             | 2.789      |
| 3007  | Canal Sur Correns           | 3007                |             | 45         |
| 3009  | Canal Agua Calde Requena    | 3009/3010           |             | 5.720      |
| 3011  | Canal Matriz Ing. Bahacci   | 3011/3030-3140/3148 |             | 8.693      |
| 3069  | Canal Arroyo                | 3069                |             | 458        |
| 3072  | Concesión Kraft y Romx      | 3072                |             | 92         |
| 3141  | Canal Arabia                | 3141                |             | 121        |
| 0231  | Rio Salado - Conc. La Junta | 0231                |             | 2.033      |
| <b>TOTAL HECTAREAS</b>  |                             |                     |             | 25.410     |
| <b>PRORRATA: 156,95</b>   |                             |                     |             |            |

434

*[Handwritten signatures and scribbles]*

# 0686

Superior Agrario del Perú

RESOLUCION N°

| CAUCES QUE CONTRIBUYEN A LOS DISTINTOS ANEXOS                            |                            |                                  |             | 2021          |
|--|----------------------------|----------------------------------|-------------|---------------|
| SUB-ANEXO VI.4 T.E.M.  |                            |                                  |             |               |
| TRABAJOS VARIOS CON EQUIPOS DE MAQUINAS EN LA ZONA DE RIEGO ATUEL-SALADO |                            |                                  |             |               |
| CAUCES   | NOMBRE                     | CAUCES COMPREND.                 | RLI VLERANO | TOTAL Hrs.    |
| 3037   | Canal Jauregui             | 3037/3039                        |             | 5.000         |
| 3040   | Canal Matriz Izuel         | 3040/3063                        |             | 9.251         |
| 3064   | Canal Atuel Sur            | 3064/3067                        |             | 10.721        |
| 3070   | Canal San Pedro            | 3070                             |             | 13.027        |
| 3073   | Canal Real del Padre       | 3073/3079                        |             | 11.934        |
| 3080   | Canal Matriz Nueva Alvar   | 3080/3123-3125/3140<br>3143/3145 |             | 33.309        |
| 3900   | Canal Desagües Gral. Alvar | 3900                             |             | 117           |
| <b>TOTAL HECTAREAS</b>   |                            |                                  |             | <b>84.332</b> |
| <b>PRORRATA: 169,27</b>  |                            |                                  |             |               |

*Handwritten signatures and notes:*

4/3/21

*[Signature]*

*[Signature]*

*[Signature]*

*[Signature]*

*[Signature]*



# 0686

RESOLUCION N°

| CAUCES QUE CONTRIBUYEN A LOS DISTINTOS ANEXOS                            |                               |                 |            | 2.021        |
|--|-------------------------------|-----------------|------------|--------------|
| SUB ANEXO VII.2 F.L.M  |                               |                 |            |              |
| TRABAJOS VARIOS CON EQUIPOS DE MAQUINAS EN LA ZONA DE RIEGO RIO MALARGUE |                               |                 |            |              |
| CAUCES   | NOMBRE                        | CAUCES COMPREND | REF VERANO | TOTAL HECT.  |
| 8203   | Canal Canales Colorado        | 8203 8204/8206  |            | 0.831        |
| 8700   | A° El Alamo                   | 8700            |            | 201          |
| 8701   | Las Lajas                     | 8701            |            | 0            |
| 8702   | Agua Bonada                   | 8702            |            | 3            |
| 8703   | A° Mechaqui                   | 8703            |            | 1            |
| 8704   | A° Miras                      | 8704            |            | 1            |
| 8705   | A° Calmado                    | 8705            |            | 30           |
| 8707   | Vertiente Invernada del Viejo | 8707            |            | 15           |
| 8708   | A° El Chacay                  | 8708            |            | 780          |
| <b>TOTAL HECTAREAS</b>   |                               |                 |            | <b>7.802</b> |
| <b>PRORRATA: 205.13</b>  |                               |                 |            |              |

*Handwritten signatures and initials:*

8/3/2


*[Signature]*

*[Signature]*

*[Signature]*

*[Signature]*

# Plan de obras



| PLAN DE OBRAS                                       |                       |
|---|-----------------------|
|   | 2021                  |
| CONCEPTO  | IMPORTE               |
| <b>A- FINANCIAMIENTOS</b>                           |                       |
| 1. ANEXO X - OBRAS MENORES DE C. LEY 55575          | 209.187.371,36        |
| 2. ANEXO XII - FONDO DE DESARROLLO HIDRICO LEY 7400 | 199.325.301,00        |
| 3. ANEXO XIII - GENERACION HIDROELECTRICA LLY 6088  | 141.361.197,20        |
| <b>TOTAL PLAN DE OBRAS 2021</b>                     | <b>549.873.870,46</b> |

*Handwritten signature*

*Handwritten signature*

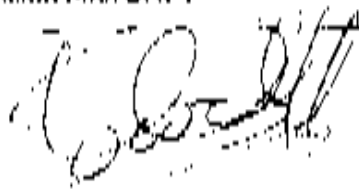
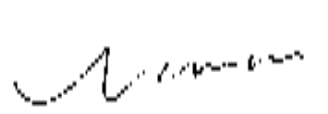


*Handwritten signature*

## RÍO MENDOZA PLAN DE OBRAS 2021

| Nº | OBRA  | INSPECCION                                 |
|----|---|--|
| 1  | Mantenimiento 4º, 5º y 6º tramo Canal San Martín  | Subdelegación de Aguas del Río Mendoza     |
| 2  | Bachos 1º y 2º Tramo Canal San Martín   | Subdelegación de Aguas del Río Mendoza     |
| 3  | Mantenimiento de control de servicio 4º y 6º tramo Canal San Martín   | Subdelegación de Aguas del Río Mendoza     |
| 4  | Revestimiento Reservorio 2 Canal San Martín   | Subdelegación de Aguas del Río Mendoza     |
| 5  | Subestación 1er Tramo Canal San Martín  | Subdelegación de Aguas del Río Mendoza     |
| 6  | Gran Comparto: Automatización y telecontrol de cuatro compuertas, con visualización por video de los movimientos. | Subdelegación de Aguas del Río Mendoza     |
| 7  | Dique Cipolletti: Mantenimiento electrónico de dos compuertas de cámara desarmadora.                              | Subdelegación de Aguas del Río Mendoza     |
| 8  | Diques Nacente, Chachingo, Canal Barrancas: Mantenimiento mecánico de las compuertas.                             | Subdelegación de Aguas del Río Mendoza     |
| 9  | REVESTIMIENTO RAMA ISLA GRANDE  | CANAL COLONIA UNIF.                        |
| 10 | Revestimiento Rama Subtrámeste  | Rama Subtrámeste Unificada                 |
| 11 | Revestimiento Dq. La Ciénega  | Insp. Canal Colonia Unif.                  |
| 12 | IMPERMEABILIZACIÓN DEL CHACRAS DE LORCA AGUAS ABAJO CALLE PIQUETOS  | INSPECCION LUJAN DEL ESTE UNIFICADA        |
| 13 | REVESTIMIENTO HERRIA MINA DE ORO  | CANAL NACIENTE CHACHINGO UNIF.             |
| 14 | REPARACIÓN CANAL RAMA CORDERO GALIGNIANA SEGURA   | Insp. Rama De Galigniana Segura            |
| 15 | IMPERMEABILIZACIÓN CANAL SAN ALBERTO  | Inspección San Alberto Ospillato           |
| 16 | Revestimiento Higuera Sokavilla   | Rama Tuján Centro                          |
| 17 | ENTERRAMIENTO HERRIA 2ª LA RE LA AGUAS ARRIBA RUTA PANAMERICANA LAS COMPUERTAS                                    | INSPECCION CANAL COMPUERTAS                |
| 18 | REVESTIMIENTO RAMO SEGURA   | Insp. Hq. Segura, Ramo Day, Hq. Centenario |
| 19 | Canal San Martín: Mantenimiento de módulos de cámara (Bolsa 1 y 2; Módulo 1); Construcción Latorrea 1, 2, 3 y 4   | Subdelegación de Aguas del Río Mendoza     |
| 20 | CONSTRUCCIÓN DE CANAL Y COMPARTO URUETA S A   | Insp. Rama Bolna                           |
| 21 | ENTERRADO CANAL DEL OESTE AGUAS ABAJO CALLE SAN FRANCISCO DE ASIS   | INSPECCION CANAL DEL OESTE                 |
| 22 | REVESTIMIENTO CANAL ORTEGA  | CANAL GENERAL RUIÑO ORTEGA                 |
| 23 | Dique Galigniana: Mantenimiento electrónico de tres compuertas  | Subdelegación de Aguas del Río Mendoza     |



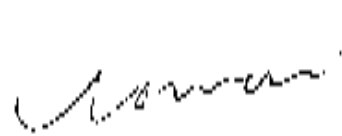




RIO TUNJUNYAN INFERIOR PLAN DE OBRAS 2021

| Nº | OBRA   | INSPECCION                           |
|----|--|--------------------------------------|
| 1  | Impedimento de la Rambla Chumbia 1º Tramo  | Rambla Chumbia                       |
| 2  | Reparación de Tableros e Instalaciones Eléctricas en Dársena                     | Subdelegación Río Tunjuyán Inferior  |
| 3  | RAMA GODOY DUCTO CERRADO ZONA DE PALMIERA (CONVENIO CON MUNICIPIO DE SAN MARTÍN) | Rambla Godoy                         |
| 4  | Impedimentización Rambla Mundo Nuevo   | ICAR                                 |
| 5  | IMPERMEABILIZACIÓN NOROCCIDENTE DE CALLE MIGUEL A. CUEVA                         | Canal Norte Alto Verde               |
| 6  | IMPERMEABILIZACIÓN HIJUELA SUAREZ  | Rambla Godmira                       |
| 7  | IMPERMEABILIZACIÓN RAMA LA PAZ TRAMO CHACRIAS                                    | RAMA DE LA PAZ Y C.D.                |
| 8  | IMPERMEABILIZACIÓN Y MEJORAMIENTO OPERATIVO CANAL SANTA ROSA TRAMO VILLA         | Canal Santa Rosa                     |
| 9  | Impedimentización Rambla Moyano Parte del km 76.1 Págs 15 2020                   | Canal Mz. Contribución               |
| 10 | REVESTIMIENTO CANAL CHACABUQUE TAPA XII  | CANAL CHACABUQUE ARBOLES             |
| 11 | Reparación Canal Reducción Los Andes   | Inspección Canal Reducción Los Andes |
| 12 | IMPERMEABILIZACIÓN CANAL NOROCCIDENTE DE CALLE SCANDURA A CALLE DEL CEMENTERIO   | Canal Norte e Hijuela Guayaba        |
| 13 | IMPERMEABILIZACIÓN HIJUELA Nº1   | Canal Nuevo Cal                      |


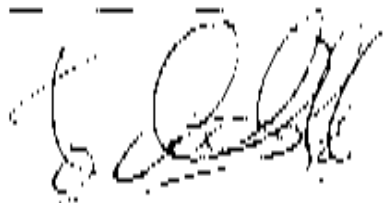

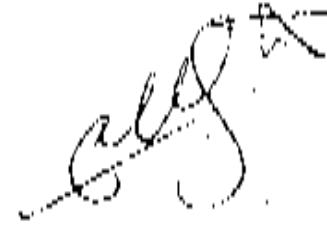
## RIO TUNUYAN SUPERIOR PLAN DE OBRAS 2021

| Nº | OBRA   | INSPECCION   |
|----|--|--|
| 1  | Reparación y Mantenimiento Equipo Electromecánico Dique Valle de Uco y Canal Matriz Valle de Uco | Subdelegación Río Tunuyán Superior                       |
| 2  | Impermeabilización Tramo Canal Rama Centro   | Inspección Canal Mz. Margos Duracha (Dique Valle de Uco) |
| 3  | Impermeabilización Tramo Canal Aº El Olmo  | Inspección Aº Villegas                                   |
| 4  | Impermeabilización Tramo Canal Aº Ancha yugo Superior  | Ave. Inspe. De Lances Tapungato                          |
| 5  | Impermeabilización Tramo Canal Rincón  | Inspección Canal Rincón (Mz. Dique Valle de Uco)         |
| 6  | Revostramiento Higuera Las Rosas   | Inspección Aº Gullivari                                  |
| 7  | Refuncionalización Obras Distribución Aº Claro   | Inspección Aº Claro                                      |
| 8  | Refuncionalización Obras Distribución Aº Salas Carreras  | Inspección Aº Salas Carreras                             |
| 9  | Impermeabilización Higuera Cejas   | Inspección Canal Manzana (Mz. Dique Valle de Uco)        |
| 10 | Trama Sobera Aº Negro Higuera Cataluña   | Subdelegación Río Tunuyán Superior                       |
| 11 | Operación Pastizales Rama Yancha Segunda Uapa  | Inspección Yancha Aguada                                 |
| 12 | Impermeabilización Tramo Canal Quebrada de las Casas   | Inspección Aº Quebrada de las Casas                      |
| 13 | Mantenimiento mecánico de hojas parrideras Varlas  | Subdelegación Río Tunuyán Superior                       |
| 14 | Entubamiento Canal Esquina 1ª Uapa   | ICAF Inspección Canal Esquina                            |

## RÍO DIAMANTE PLAN DE OBRAS 2021

| Nº | OBRA   | INSPECCION                   |
|----|--|------------------------------|
| 1  | Canales Marginales Refuncionalización Compuertas y Dapas Molino 2º | Subdelegación Río Diamante   |
| 2  | Modificación Toma Matriz Condige                                   | Canal Condige                |
| 3  | Canal Sanja Civil Revestimiento                                    | Canal Santa María del Villar |
| 4  | Canal Grande Modernización Sistema de Riego                        | Canal Santa María del Villar |
| 5  | Canal Pavez Modernización Sistema de Riego                         | Canal Pavez                  |
| 6  | Canal Salas Modernización Sistema de Riego                         | Canal Salas                  |
| 7  | Obras Complementarias Resaca Canal Vila                            | Canal Vila                   |
| 8  | Modificación Compuerta Elva La Haya Vidaino                        | Subdelegación Río Diamante   |
| 9  | Rejas Canal Marginal Izquierda                                     | Subdelegación Río Diamante   |
| 10 | Canal Gutierrez Revestimiento entre Calle Galroga e Héroles        | Unidad de Norma Cádiz        |

| RIO ATUEL PLAN DE OBRAS 2021 |  |                                 |
|------------------------------|--|---------------------------------|
| NO.                          | OBRA   | INSPECCION                      |
| 1                            | TRABAJOS DE REPARACION Y MANTENIMIENTO DE LA PA y MANTENIMIENTO ELECTROMECANICO DE COMPUERTAS  | CANAL MARGINAL DEL ATUEL        |
| 2                            | REVESTIMIENTO DE LA RAMA 1 (TRAMO PARCIAL 660 M)   | RIAL DEL PADRE                  |
| 3                            | REVESTIMIENTO DE UN TRAMO DE LA PA   | CANAL MATRIZ REGUIBA            |
| 4                            | REVESTIMIENTO DE UN TRAMO EN EL DRAMPEN (200 METROS CON PELIGRO DE ROTURA)   | CENTRO AUXILIAR                 |
| 5                            | RECONSTRUCCION COMPUERTAS RAMAS NORTE SUR Y VASCONIA   | IZUEL                           |
| 6                            | CANAL A REVESTIMIENTO DE UN TRAMO  | CANAL MATRIZ SAN PEDRO          |
| 7                            | INCORPORACION DE 6 COMPUERTAS DE BAJA ALTURA Y SUS PASARELAS PARA RIEGO SECCIONADO RAMA SURTE  | JALIREGUI                       |
| 8                            | REVESTIMIENTO DE UN TRAMO CANAL MON  | CANAL MONS. LOS ANGELES         |
| 9                            | MODIFICACION SISTEMA DE RIEGO (REVEST Y PARTIDOR)  | CANAL MATRIZ CORREA             |
| 10                           | CONSTRUCCION DE TOMA Y SECCION DE AFORO DE INDAERMERIA EN CANAL SONNEADO, VERTEDERO DE SCARGADOR EN TOMA CANAL LA JUNTA Y AFORADOR EN HUELVA DE CANAL LA JUNTA | LA JUNTA, COMPUERTAS Y SONNEADO |

436 *[Handwritten signature]*

*[Handwritten signature]*

*[Handwritten signature]*

*[Handwritten signature]*

| MALANGUE PLAN DE OBRAS 2021 |   |                       |
|-----------------------------|---|-----------------------|
| Nº                          | PTOS  | INSPECCION            |
| 1                           | INVESTIMIENTO CANAL MATRIZ CANADA COLORADA LA TAPA MALANGUE | Canal Canada Colorado |
| 2                           | ENTRADA BAMA CENTRO UNIFICADO LA TAPA                       | Canal Canada Colorado |

434

*[Handwritten signature]*


*[Handwritten signature]*

*[Handwritten signature]*

*[Handwritten signature]*

*[Handwritten signature]*

# Presupuesto de gastos



Departamento General de Irrigación


0686

Formulación y Ejecución por Zona

Desde: 01/01/2021

Hasta: 01/01/2021

|   | Zona | Credito Autorizado |
|---|------|--------------------|
| 0100 UNDA CENTRAL                               |      | 120.000.000        |
| 0201 RIO MENDOZA - RECONSTRUCCION               |      | 40.000.000         |
| 0202-RIO MENDOZA DIQUE GIROLETTI                |      | 20.000.000         |
| 0203 RIO MENDOZA TMM                            |      | 0.000.000          |
| 0301 RIO TUNUYAN INFERIOR - RECONSTRUCCION      |      | 40.000.000         |
| 0302 RIO TUNUYAN INFERIOR DIQUE TIBURCIO DEWEAN |      | 14.200.000         |
| 0303 RIO TUNUYAN INFERIOR TMM                   |      | 0.000.000          |
| 0401 RIO TUNUYAN SUPERIOR RECONSTRUCCION        |      | 40.000.000         |
| 0402 RIO TUNUYAN SUPERIOR DIQUE VALER DE VEO    |      | 10.000.000         |
| 0403 RIO TUNUYAN SUPERIOR DIQUE SAN TUNAN       |      | 0.000.000          |
| 0404-RIO TUNUYAN SUPERIOR TMM                   |      | 0.000.000          |
| 0501 RIO DIAMANTE - RECONSTRUCCION              |      | 0.000.000          |
| 0502 RIO DIAMANTE DIQUE GALIANO VITALI          |      | 10.000.000         |
| 0503-RIO DIAMANTE TMM                           |      | 0.000.000          |
| 0601 RIO ATUQUE RECONSTRUCCION                  |      | 0.000.000          |
| 0602 RIO ATUQUE DIQUE BENIGNO DEL INDIO         |      | 0.000.000          |
| 0603 RIO ATUQUE CANAL MARGINAL DEL ATUQUE       |      | 0.000.000          |
| 0604 RIO ATUQUE TMM                             |      | 0.000.000          |
| 0701 RIO MALARGUE - RECONSTRUCCION              |      | 0.000.000          |
| 0702 RIO MALARGUE DIQUE HERNANDEZ               |      | 0.000.000          |
| 0703-RIO MALARGUE TMM                           |      | 0.000.000          |
| 0800 AGUAS SUBTERRANEAS                         |      | 0.000.000          |
| 0900 CENTROS DE INVESTIGACION                   |      | 0.000.000          |
| 1000 OBRAS MENORES                              |      | 0.000.000          |
| 1100 RED TELEMETRICA                            |      | 0.000.000          |
| 1200 FONDO DECAIMENES RESOLUCION LEY 7490       |      | 0.000.000          |
| 1300 COMISIONES ELECTROTECNICAS LEY 8098        |      | 0.000.000          |
| TOTAL   |      | 1.200.000.000      |


 The bottom section of the document contains several handwritten signatures and stamps. On the left, there is a signature that appears to be 'L. G. ...'. In the center, there is a large, stylized signature that looks like 'C. ...'. To the right, there is another signature that appears to be 'R. ...'. Below these signatures, there are several horizontal lines and a large, stylized mark that resembles a signature or a stamp, possibly indicating approval or completion of the document.

Departamento General de Irrigación

Formulación y Ejecución por Partida

Desde: 01/01/2021

Hasta: 01/01/2021

| Partida  | Credito Votado |
|--|----------------|
| 41100000 DECRETOS  | 552 294        |
| 41210100 ALIMENTOS, NUTRIMENTOS Y SUPLEMENTOS                                      | 27 208 283     |
| 41210100 COMPLEMENTOS Y SUPLEMENTOS  | 1 200 500      |
| 41210400 UNIFORMES Y EQUIPO PARA EL PERSONAL                                       | 1 000 500      |
| 41210500 UTILES, PAPELERIA Y ELEMENTOS DE OFICINA                                  | 8 450          |
| 41210700 FARMACOS MEDICINALES Y ELEMENTOS COMPLEMENTARIOS PARA LA SALUD            | 81 800         |
| 41210800 FERTILIZANTES Y PRODUCTOS PARA SIEMBRA VEGETAL Y ANIMAL                   | 676 500        |
| 41210900 ARTICULOS DE LIMPIEZA, DISTRIBUCION E HIGIENE                             | 25 740         |
| 41211000 ARTICULOS DE BAZAR Y MENAJE   | 12 112 283     |
| 41211100-ELEMENTOS PARA LA CONSERVACION DE BICHOS Y PLANTACIONES                   | 14 500 000     |
| 41211200-ELEMENTOS DE ACCESORIOS P/ LA CONSERVACION DE BICHOS, MAQUINARIAS Y OTROS | 61 500         |
| 41211400 ELEMENTOS PARA LA CONSERVACION DE BICHOS Y OTROS BICHOS DE CAPITAL        | 10 500         |
| 41211400 INSUMOS PARA SISTEMAS INFORMATICA   | 1 100 000      |
| 41211500-OTROS BICHOS DE CONTROL   | 500 000        |
| 41211700-TRINCHES PARA LABORATORIO   | 12 000 000     |
| 41310100 ELECTRICIDAD, GAS Y AGUA Y SERVICIOS                                      | 176 000        |
| 41310200-TRANSPORTE Y ALMACENAJE   | 1 500 000      |
| 41310300-CONSERVACIONES  | 41 000 000     |
| 41310401 SERVICIOS DE SERVICIOS  | 2 000 000      |
| 41310403 OTROS SERVICIOS   | 12 500 000     |
| 41310400 PUBLICIDAD Y PROPAGANDA   | 4 000 000      |
| 41310600 RECURSOS  | 11 500 000     |
| 41310700-ACCIDENTES  | 10 000         |
| 41310800 IMPUESTOS, DECRETOS Y TASAS   | 1 000 000      |
| 41310900 VIATICOS, PASAJES, MOVILIDAD  | 2 000 000      |
| 41311000-INTENSA, HUMANA Y PRODUCTOS   | 6 000 000      |
| 41311100-CARROS INDUSTRIALES   | 10 000 000     |
| 41311300 CONSERVACION DE BICHOS Y PLANTACIONES                                     | 6 000 000      |
| 41311400 CONSERVACION DE BICHOS Y MAQUINARIAS                                      | 1 000 000      |
| 41311500-CONSERVACION DE BICHOS, MAQUINARIAS Y OTROS BICHOS DE CAPITAL             | 100 000        |
| 41311600 LIMPIEZA, DISTRIBUCION E HIGIENE  | 400 000        |
| 41311700 CARROS DE TRINCHA Y REPARACION  | 14 200 000     |
| 41311900 CARROS PASAJES  | 1 000 000      |
| 41312000 FERTILIZANTES, PRODUCTOS Y COMBINACION                                    | 10 200 000     |
| 41312100-OTROS SERVICIOS   | 10 500 000     |
| 41312200 SERVICIO DE CORREO Y DISTRIBUCION DE BOLETIN                              | 5 000 000      |
| 41312300 CURSOS Y CAPACITACION   | 8 500 000      |
| 41312400-EXPERIENCIAS, SOFTWARE Y SERVICIOS INFORMATICA                            | 10 000         |
| 41312501 CONVENIOS MUNICIPALES VARIOS  | 12 000 000     |
| 41312500-CONVENIOS NACIONALES  | 10 000 000     |
| 41312600-ANALISIS VARIOS DE LABORATORIO  | 1 500 000      |
| 41312900 COSTOS DEL AGUA   | 25 000 000     |
| 41313000 TECNICA Y SISTEMA   | 10 000 000     |
| 41313000-TRANSFERENCIAS PARA FINANCIAR EMISIONES DE CAPITAL                        | 5 000 000      |
| 41313100-MAQUINARIAS Y EQUIPOS   | 200 000        |
| 41313200 HERRAMIENTAS Y UTILES DE TRABAJO  | 25 000 000     |
| 41313400 APARATOS E INSTRUMENTOS   | 8 000          |
| 41313500 ELEMENTOS DE SEGURIDAD  | 10 000         |
| 41313700 COLECCIONES, LIBROS, PUBLICACIONES Y ELEMENTOS DE BIBLIOTECAS Y MUSEOS    | 50 000         |
| 41313800 MONTAJE   | 100 000        |
| 41313900-MAQUINAS, EQUIPOS DE OFICINA Y EQUIPOS PARA COMPUTACION                   | 10 000         |
| 41314000 INSTALACIONES   | 500 000 000    |
| 51200000 TRABAJO PERSONAL  | 2 100 000      |
| 51100000 TRIBUTOS  | 1 000 000 000  |





1. OBJETIVO: El presente informe tiene como finalidad informar a la Junta Directiva de la Compañía sobre el avance de los trabajos realizados en el primer trimestre de 1985.

2. ANTECEDENTES: En el mes de febrero de 1985 se aprobó el plan de trabajo para el primer trimestre de 1985, el cual establece como principales actividades a desarrollar:

a) Revisión y actualización de los planes de negocio de las unidades operativas.

b) Análisis de la situación financiera y operativa de la Compañía.

c) Elaboración de los estados financieros consolidados.

d) Revisión de los procedimientos administrativos y financieros.

e) Análisis de los riesgos operativos y financieros.

f) Elaboración de los informes de gestión.

3. DESARROLLO: Los trabajos previstos en el plan de trabajo para el primer trimestre de 1985 se han desarrollado de la siguiente manera:

a) Revisión y actualización de los planes de negocio de las unidades operativas: Se ha revisado y actualizado el plan de negocio de las unidades operativas, considerando los cambios en la situación económica y operativa de la Compañía.

b) Análisis de la situación financiera y operativa de la Compañía: Se ha analizado la situación financiera y operativa de la Compañía, considerando los resultados obtenidos en el primer trimestre de 1985.

c) Elaboración de los estados financieros consolidados: Se ha elaborado los estados financieros consolidados de la Compañía para el primer trimestre de 1985.

d) Revisión de los procedimientos administrativos y financieros: Se ha revisado los procedimientos administrativos y financieros de la Compañía, considerando los cambios en la legislación y en la práctica operativa.

e) Análisis de los riesgos operativos y financieros: Se ha analizado los riesgos operativos y financieros de la Compañía, considerando los cambios en la situación económica y operativa.

f) Elaboración de los informes de gestión: Se ha elaborado los informes de gestión de la Compañía para el primer trimestre de 1985.

4. CONCLUSIONES: Los trabajos previstos en el plan de trabajo para el primer trimestre de 1985 se han desarrollado satisfactoriamente, cumpliendo con los objetivos establecidos.

5. RECOMENDACIONES: Se recomienda a la Junta Directiva que:

a) Aprobados los planes de negocio de las unidades operativas.

b) Aprobados los estados financieros consolidados de la Compañía para el primer trimestre de 1985.

c) Aprobados los informes de gestión de la Compañía para el primer trimestre de 1985.

6. ANEXOS: Se adjuntan a este informe los siguientes documentos:

a) Planes de negocio de las unidades operativas.

b) Estados financieros consolidados de la Compañía para el primer trimestre de 1985.

c) Informes de gestión de la Compañía para el primer trimestre de 1985.

1. OBJETIVO: El presente informe tiene como finalidad informar a la Junta Directiva de la Compañía sobre el avance de los trabajos realizados en el primer trimestre de 1985.

2. ANTECEDENTES: En el mes de febrero de 1985 se aprobó el plan de trabajo para el primer trimestre de 1985, el cual establece como principales actividades a desarrollar:

a) Revisión y actualización de los planes de negocio de las unidades operativas.

b) Análisis de la situación financiera y operativa de la Compañía.

c) Elaboración de los estados financieros consolidados.

d) Revisión de los procedimientos administrativos y financieros.

e) Análisis de los riesgos operativos y financieros.

f) Elaboración de los informes de gestión.

3. DESARROLLO: Los trabajos previstos en el plan de trabajo para el primer trimestre de 1985 se han desarrollado de la siguiente manera:

a) Revisión y actualización de los planes de negocio de las unidades operativas: Se ha revisado y actualizado el plan de negocio de las unidades operativas, considerando los cambios en la situación económica y operativa de la Compañía.

b) Análisis de la situación financiera y operativa de la Compañía: Se ha analizado la situación financiera y operativa de la Compañía, considerando los resultados obtenidos en el primer trimestre de 1985.

c) Elaboración de los estados financieros consolidados: Se ha elaborado los estados financieros consolidados de la Compañía para el primer trimestre de 1985.

d) Revisión de los procedimientos administrativos y financieros: Se ha revisado los procedimientos administrativos y financieros de la Compañía, considerando los cambios en la legislación y en la práctica operativa.

e) Análisis de los riesgos operativos y financieros: Se ha analizado los riesgos operativos y financieros de la Compañía, considerando los cambios en la situación económica y operativa.

f) Elaboración de los informes de gestión: Se ha elaborado los informes de gestión de la Compañía para el primer trimestre de 1985.

4. CONCLUSIONES: Los trabajos previstos en el plan de trabajo para el primer trimestre de 1985 se han desarrollado satisfactoriamente, cumpliendo con los objetivos establecidos.

5. RECOMENDACIONES: Se recomienda a la Junta Directiva que:

a) Aprobados los planes de negocio de las unidades operativas.

b) Aprobados los estados financieros consolidados de la Compañía para el primer trimestre de 1985.

c) Aprobados los informes de gestión de la Compañía para el primer trimestre de 1985.

6. ANEXOS: Se adjuntan a este informe los siguientes documentos:

a) Planes de negocio de las unidades operativas.

b) Estados financieros consolidados de la Compañía para el primer trimestre de 1985.

c) Informes de gestión de la Compañía para el primer trimestre de 1985.

*[Handwritten signature]*

*[Handwritten signature]*

*[Handwritten signature]*


*[Handwritten signature]*

001 001 1  
 002 002 2  
 003 003 3  
 004 004 4  
 005 005 5  
 006 006 6  
 007 007 7  
 008 008 8  
 009 009 9  
 010 010 10  
 011 011 11  
 012 012 12  
 013 013 13  
 014 014 14  
 015 015 15  
 016 016 16  
 017 017 17  
 018 018 18  
 019 019 19  
 020 020 20  
 021 021 21  
 022 022 22  
 023 023 23  
 024 024 24  
 025 025 25  
 026 026 26  
 027 027 27  
 028 028 28  
 029 029 29  
 030 030 30  
 031 031 31  
 032 032 32  
 033 033 33  
 034 034 34  
 035 035 35  
 036 036 36  
 037 037 37  
 038 038 38  
 039 039 39  
 040 040 40  
 041 041 41  
 042 042 42  
 043 043 43  
 044 044 44  
 045 045 45  
 046 046 46  
 047 047 47  
 048 048 48  
 049 049 49  
 050 050 50  
 051 051 51  
 052 052 52  
 053 053 53  
 054 054 54  
 055 055 55  
 056 056 56  
 057 057 57  
 058 058 58  
 059 059 59  
 060 060 60  
 061 061 61  
 062 062 62  
 063 063 63  
 064 064 64  
 065 065 65  
 066 066 66  
 067 067 67  
 068 068 68  
 069 069 69  
 070 070 70  
 071 071 71  
 072 072 72  
 073 073 73  
 074 074 74  
 075 075 75  
 076 076 76  
 077 077 77  
 078 078 78  
 079 079 79  
 080 080 80  
 081 081 81  
 082 082 82  
 083 083 83  
 084 084 84  
 085 085 85  
 086 086 86  
 087 087 87  
 088 088 88  
 089 089 89  
 090 090 90  
 091 091 91  
 092 092 92  
 093 093 93  
 094 094 94  
 095 095 95  
 096 096 96  
 097 097 97  
 098 098 98  
 099 099 99  
 100 100 100

101 101 101  
 102 102 102  
 103 103 103  
 104 104 104  
 105 105 105  
 106 106 106  
 107 107 107  
 108 108 108  
 109 109 109  
 110 110 110  
 111 111 111  
 112 112 112  
 113 113 113  
 114 114 114  
 115 115 115  
 116 116 116  
 117 117 117  
 118 118 118  
 119 119 119  
 120 120 120  
 121 121 121  
 122 122 122  
 123 123 123  
 124 124 124  
 125 125 125  
 126 126 126  
 127 127 127  
 128 128 128  
 129 129 129  
 130 130 130  
 131 131 131  
 132 132 132  
 133 133 133  
 134 134 134  
 135 135 135  
 136 136 136  
 137 137 137  
 138 138 138  
 139 139 139  
 140 140 140  
 141 141 141  
 142 142 142  
 143 143 143  
 144 144 144  
 145 145 145  
 146 146 146  
 147 147 147  
 148 148 148  
 149 149 149  
 150 150 150  
 151 151 151  
 152 152 152  
 153 153 153  
 154 154 154  
 155 155 155  
 156 156 156  
 157 157 157  
 158 158 158  
 159 159 159  
 160 160 160  
 161 161 161  
 162 162 162  
 163 163 163  
 164 164 164  
 165 165 165  
 166 166 166  
 167 167 167  
 168 168 168  
 169 169 169  
 170 170 170  
 171 171 171  
 172 172 172  
 173 173 173  
 174 174 174  
 175 175 175  
 176 176 176  
 177 177 177  
 178 178 178  
 179 179 179  
 180 180 180  
 181 181 181  
 182 182 182  
 183 183 183  
 184 184 184  
 185 185 185  
 186 186 186  
 187 187 187  
 188 188 188  
 189 189 189  
 190 190 190  
 191 191 191  
 192 192 192  
 193 193 193  
 194 194 194  
 195 195 195  
 196 196 196  
 197 197 197  
 198 198 198  
 199 199 199  
 200 200 200







*[Handwritten signature]*

*[Handwritten signature]*

*[Handwritten initials]*

14 300 2  
 14 300 3  
 14 300 4  
 14 300 5  
 14 300 6  
 14 300 7  
 14 300 8  
 14 300 9  
 14 300 10  
 14 300 11  
 14 300 12  
 14 300 13  
 14 300 14  
 14 300 15  
 14 300 16  
 14 300 17  
 14 300 18  
 14 300 19  
 14 300 20  
 14 300 21  
 14 300 22  
 14 300 23  
 14 300 24  
 14 300 25  
 14 300 26  
 14 300 27  
 14 300 28  
 14 300 29  
 14 300 30  
 14 300 31  
 14 300 32  
 14 300 33  
 14 300 34  
 14 300 35  
 14 300 36  
 14 300 37  
 14 300 38  
 14 300 39  
 14 300 40  
 14 300 41  
 14 300 42  
 14 300 43  
 14 300 44  
 14 300 45  
 14 300 46  
 14 300 47  
 14 300 48  
 14 300 49  
 14 300 50  
 14 300 51  
 14 300 52  
 14 300 53  
 14 300 54  
 14 300 55  
 14 300 56  
 14 300 57  
 14 300 58  
 14 300 59  
 14 300 60  
 14 300 61  
 14 300 62  
 14 300 63  
 14 300 64  
 14 300 65  
 14 300 66  
 14 300 67  
 14 300 68  
 14 300 69  
 14 300 70  
 14 300 71  
 14 300 72  
 14 300 73  
 14 300 74  
 14 300 75  
 14 300 76  
 14 300 77  
 14 300 78  
 14 300 79  
 14 300 80  
 14 300 81  
 14 300 82  
 14 300 83  
 14 300 84  
 14 300 85  
 14 300 86  
 14 300 87  
 14 300 88  
 14 300 89  
 14 300 90  
 14 300 91  
 14 300 92  
 14 300 93  
 14 300 94  
 14 300 95  
 14 300 96  
 14 300 97  
 14 300 98  
 14 300 99  
 14 300 100

14 300 101  
 14 300 102  
 14 300 103  
 14 300 104  
 14 300 105  
 14 300 106  
 14 300 107  
 14 300 108  
 14 300 109  
 14 300 110  
 14 300 111  
 14 300 112  
 14 300 113  
 14 300 114  
 14 300 115  
 14 300 116  
 14 300 117  
 14 300 118  
 14 300 119  
 14 300 120  
 14 300 121  
 14 300 122  
 14 300 123  
 14 300 124  
 14 300 125  
 14 300 126  
 14 300 127  
 14 300 128  
 14 300 129  
 14 300 130  
 14 300 131  
 14 300 132  
 14 300 133  
 14 300 134  
 14 300 135  
 14 300 136  
 14 300 137  
 14 300 138  
 14 300 139  
 14 300 140  
 14 300 141  
 14 300 142  
 14 300 143  
 14 300 144  
 14 300 145  
 14 300 146  
 14 300 147  
 14 300 148  
 14 300 149  
 14 300 150  
 14 300 151  
 14 300 152  
 14 300 153  
 14 300 154  
 14 300 155  
 14 300 156  
 14 300 157  
 14 300 158  
 14 300 159  
 14 300 160  
 14 300 161  
 14 300 162  
 14 300 163  
 14 300 164  
 14 300 165  
 14 300 166  
 14 300 167  
 14 300 168  
 14 300 169  
 14 300 170  
 14 300 171  
 14 300 172  
 14 300 173  
 14 300 174  
 14 300 175  
 14 300 176  
 14 300 177  
 14 300 178  
 14 300 179  
 14 300 180  
 14 300 181  
 14 300 182  
 14 300 183  
 14 300 184  
 14 300 185  
 14 300 186  
 14 300 187  
 14 300 188  
 14 300 189  
 14 300 190  
 14 300 191  
 14 300 192  
 14 300 193  
 14 300 194  
 14 300 195  
 14 300 196  
 14 300 197  
 14 300 198  
 14 300 199  
 14 300 200














# Clasificador programático institucional







**DIRECCION DE GESTION HIDRICA**

|                                 |  |  |   |  |           |
|---------------------------------|--|--|---|--|-----------|
| Programa Sistema de Información | Financiable                                      | Mantenimiento de computadores y periféricos y del hardware de datos                            | Actualización software y hardware   | \$   | 1.420.000 |
|                                 | Financiable                                      | Mantenimiento de software  | Reemplazo de personal y honorarios  | \$   | 2.700.000 |
|                                 | Eficiencia                                       | Actualización de programas Sistema de Estadísticas   |   |  |           |
|                                 |  | Actualización de programas tecnológicos  |   |  |           |
|                                 |  | Aumentar la eficiencia de distribución en el sistema de riego                                  |   |  |           |
|                                 | Personal susceptible                             | Caracterización y muestreo de espaldas en la subfrenda y laboratorio a sueldos de la subfrenda | Reemplazo de Servicios Estadísticos Afines  | \$   | 1.300.000 |
|                                 | Financiable                                      | Mantenimiento de sistema de riego  | Adquisición de equipamiento para fresas afines  | \$   | 1.000.000 |
|                                 | Eficiencia                                       | Actualización del sistema de Mantenimiento de los canales de la algarabía de la Algarabía      | Adquisición de Hardware y desarrollo de Software  | \$   | 1.500.000 |
|                                 | Desarrollo sostenible                            |  |   |  |           |
|                                 | Proyecto de Medición de Resultados de la Empresa | Financiable  | Mejorar Base de Datos para estadística  | Reparación de Servidores del Nucleo Central y Tipos de Impresión | \$        |
|                                 |  | Mejorar estadística de agua  | Reemplazo Estaciones de Trabajo   | \$   | 200.000   |
|                                 |  |  | Reparación equipo de punto de venta   | \$   | 1.000.000 |
| Eficiencia                      |  |  |   | \$   | 4.300.000 |
| Desarrollo sostenible           |  | Seguir aumentando productividad de la explotación de los pozos                                 | Seguro de Fitos   | \$   | 4.000.000 |
| Desarrollo sostenible           |  | Seguir mejorando información de la subfrenda y punto   |   | \$   | 4.300.000 |
|                                 |  | Seguir mejorando información de la subfrenda y punto   |   | \$   | 4.200.000 |
|                                 | Desarrollo sostenible                            | Implementación de la Norma ISO 14001   | Definición de procedimientos Operativos estándares de programación de trabajos analíticos y laboratorio | \$   | 2.700.000 |
|                                 |  | Actualización de información de laboratorio a nivel de subfrenda                               |   | \$   | 2.700.000 |
|                                 |  | Actualización de información de laboratorio a nivel de subfrenda                               |   | \$   | 1.000.000 |
| Programa Aguas Subterráneas     | Personal susceptible                             | Programa de capacitación en riego como estrategia de aumento de productividad                  | Identificación de problemas de riego en zonas de riego y replantación programada de riego               | \$   | 4.000.000 |
|                                 | Financiable                                      | Programa de capacitación en riego como estrategia de aumento de productividad                  |   | \$   | 1.000.000 |
|                                 | Desarrollo sostenible                            | Programa de capacitación en riego como estrategia de aumento de productividad                  |   | \$   | 1.000.000 |
|                                 | Eficiencia                                       | Mejorar la gestión de recursos en base a información actualizada y puntual                     | Desarrollo de estadísticas de riego de las perforaciones existentes y a construir                       | \$   | 3.000.000 |
|                                 | Financiable                                      | Realizar los procesos de gestión de Agua Subterránea   | Elaboración de Planes Maestros de riego para implementación de nuevos pozos                             | \$   | 1.200.000 |
| Eficiencia                      |  |  |   |  |           |

DIRECCIÓN DE CONTABILIDAD Y CALIFICACIÓN DEL AGUIN

DIRECCIÓN DE INGENIERÍA

DIRECCIÓN DE EVALUACIÓN FINANCIERA





DIRECCIÓN DE INFORMACIÓN

|  |                        |   |   |   |           |
|--|------------------------|---|---|---|-----------|
| Proyecto Oficina Virtual   | Información            | Elaborar y modernizar el sistema informático  | Desarrollo plataforma de Oficina Virtual                                  | 4 |           |
| Proyecto de Modernización  | Información            | Modernización de los sistemas de control de las actividades administrativas del INI | Instalar puertos de Internet  | 5 | 1.200.000 |
| Proyecto de Modernización de los sistemas de Administración del Patrimonio   | Elaboración            | Elaboración de los planes de modernización catastral y registral                    | Elaboración de los planes de modernización de los sistemas de datos       | 5 | 2.000.000 |
| Proyecto de Modernización de los sistemas de Información del Catastro (NIMI) | Información            | Modernización de los sistemas de información de los proyectos                       | Modernización de los sistemas de información de los proyectos             | 5 | 1.000.000 |
|  | Desarrollo de Software | Desarrollo de los programas de software de los sistemas de información              | Capacitar al personal del área en la metodología BIM                      |   |           |
|  | Elaboración            | Elaboración de los planes de modernización de los sistemas de información           |   |   |           |
| Proyecto de Modernización de los sistemas de información de los proyectos    | Información            | Modernización de los sistemas de información de los proyectos                       | Instalar puertos de Internet  | 5 | 2.000.000 |
| Proyecto de Modernización de los sistemas de información de los proyectos    | Elaboración            | Elaboración de los planes de modernización de los sistemas de información           | Elaboración de los planes de modernización de los sistemas de información | 5 |           |
| Proyecto de Modernización de los sistemas de información de los proyectos    | Desarrollo de Software | Desarrollo de los programas de software de los sistemas de información              | Desarrollo de los programas de software de los sistemas de información    | 5 |           |
| Proyecto de Modernización de los sistemas de información de los proyectos    | Elaboración            | Elaboración de los planes de modernización de los sistemas de información           | Elaboración de los planes de modernización de los sistemas de información | 5 |           |
| Proyecto de Modernización de los sistemas de información de los proyectos    | Información            | Modernización de los sistemas de información de los proyectos                       | Modernización de los sistemas de información de los proyectos             | 5 |           |
| Proyecto de Modernización de los sistemas de información de los proyectos    | Elaboración            | Elaboración de los planes de modernización de los sistemas de información           | Elaboración de los planes de modernización de los sistemas de información | 5 |           |
| Proyecto de Modernización de los sistemas de información de los proyectos    | Desarrollo de Software | Desarrollo de los programas de software de los sistemas de información              | Desarrollo de los programas de software de los sistemas de información    | 5 |           |
| Proyecto de Modernización de los sistemas de información de los proyectos    | Elaboración            | Elaboración de los planes de modernización de los sistemas de información           | Elaboración de los planes de modernización de los sistemas de información | 5 |           |
| Proyecto de Modernización de los sistemas de información de los proyectos    | Información            | Modernización de los sistemas de información de los proyectos                       | Modernización de los sistemas de información de los proyectos             | 5 | 4.000.000 |
| Proyecto de Modernización de los sistemas de información de los proyectos    | Elaboración            | Elaboración de los planes de modernización de los sistemas de información           | Elaboración de los planes de modernización de los sistemas de información | 5 | 4.000.000 |
| Proyecto de Modernización de los sistemas de información de los proyectos    | Desarrollo de Software | Desarrollo de los programas de software de los sistemas de información              | Desarrollo de los programas de software de los sistemas de información    | 5 | 1.000.000 |

*[Handwritten signatures and notes at the bottom of the page]*

DIRECCION DE GESTION ASISTENCIAL

|  |          |  |  |                |
|--|----------|--|--|----------------|
| Proyecto Sistema de Vigilancia Epidemiológica (SIVIGIA) (Decreto 1344) | Decretos | Desarrollar acciones que permitan dar a conocer los efectos del SIVIGIA 20 en el personal del ICA.             | Estructuras de apoyo al personal<br>Estructuras de apoyo                             | 2<br>1.000.000 |
| Proyecto Capacitación  | Decretos | Promover el fortalecimiento de las capacidades técnicas y administrativas del personal. Decreto 1344           | Apoyo de los recursos humanos al personal administrativo y operativo<br>Capacitación | 3<br>1.000.000 |
| Proyecto Mejoramiento de los Servicios Administrativos de Personal     | Decretos | Desarrollar los procesos de mejora para el uso de personal que garantice la funcionalidad y la sostenibilidad. | Apoyo de los recursos humanos al personal administrativo                             | 3              |
| Proyecto Regulación de las pagas de los cargos vacantes                | Decretos | Regular el acceso a los cargos vacantes en base a criterios que permitan garantizar el mejor perfil.           | Control de los recursos humanos  | 3              |





| AREA | PROG | SUMA | PROYECTO  | EJE ESTRATEGICO       | OBJETIVOS   | ACTIVIDADES   | PRESUPUESTO  |
|------|------|------|---|-----------------------|---|---|--------------|
|      |      |      | Programa Reduccion Paro de<br>Mortuoriedad Salud Agria                              | Eficiencia            | Disminucion de la morbilidad<br>y mortalidad para la poblacion<br>rural en zonas de la Cuena de<br>las Sierritas de TCV y Omas  | Adquisición de una maquina para la<br>elaboración de leche condensada<br>en el centro de salud                | \$ 800.000   |
|      |      |      | Programa Banco de Préstamos<br>Cuentas para el Desarrollo                           | Eficiencia            | Contribuir a la construcción de<br>Banco de Préstamos del DGI   | Comunicación, capacitación y<br>asistencia técnica a los<br>Bancos de Préstamos Cuentas para el<br>Desarrollo | \$ 1.500.000 |
|      |      |      | Programa Mejoramiento y<br>Gestión del Sistema de<br>Energía de la Ciudad de Agua   | Eficiencia            | Optimizar la ejecución de<br>actividades en la Cuena  | Relevamiento de estado de<br>instalación de energía eléctrica<br>en las viviendas de la zona<br>de estudio    | \$ 4.000.000 |
|      |      |      | Programa Agua Limpia<br>Instrumento para Gestión y<br>Control de la Calidad de Agua | Eficiencia            | Mejorar la ejecución de<br>procesos claves de la<br>gestión de la calidad de agua   | Implementación de un<br>sistema de gestión de la<br>calidad de agua   | \$ 2.000.000 |
|      |      |      | Programa Gestión Ambiental<br>Desarrollo Sostenible                                 | Desarrollo Sostenible | Fortalecer a la<br>Sociedad Civil en los aspectos<br>relacionados con la preservación<br>del recurso ambiental y<br>la gestión de los recursos<br>ambientales, sociales y<br>económicos de la Cuena | Programas de capacitación   | \$ 2.000.000 |
|      |      |      | Programa Reduccion de Mortalidad<br>Salud Agria                                     | Eficiencia            | Disminuir la morbilidad y<br>mortalidad en la ejecución<br>de los procesos claves de<br>gestión de la salud   | Adquisición de un equipo de<br>laboratorio  | \$ 400.000   |

SUBD. (D) MENDOZA

*[Handwritten signature]*

*[Handwritten signature]*

|   |  |  |    |            |
|---|--|--|----|------------|
| Proyecto Agua Subterránea<br>Eficiencia<br>Desarrollo Sostenible    |  | Conocer y demostrar de agua subterránea en la cuenca de la zona de agricultura en la zona de desarrollo agrícola       | \$ | \$ 350.000 |
| Proyecto referencial de las obras de adecuación de la Subsección 11 |  | Promover mejoras de las condiciones de trabajo y persona. Aumentar la seguridad del personal                           | \$ | 400.000    |
| Proyecto Mantenimiento Mecánico                                     |  | Programa de mantenimiento preventivo y correctivo de las máquinas y equipos  | \$ | 400.000    |
| Proyecto Actualización del Sistema de Agua Potable                  |  | Adquisición de las áreas de tuberías y conexiones  | \$ | 500.000    |
| Proyecto Mantenimiento Correctivo del Sistema de Agua Potable       |  | Actualización del sistema de abastecimiento de agua potable en la zona de la zona de desarrollo agrícola               | \$ | 4.000.000  |
| Proyecto Mantenimiento Correctivo del Sistema de Agua Potable       |  | Aumento de los niveles de eficiencia en el sistema de abastecimiento de agua potable en la zona de desarrollo agrícola | \$ | 6.467.000  |
| Proyecto Construcción de Área de Transición y Mejoras Subsección 11 |  | Mejorar las condiciones para la construcción y uso de las obras de infraestructura de la zona de desarrollo agrícola   | \$ | 10.200.000 |

| Proyecto/Mantenimiento de<br>Comunidades de Caneles/Calle Vieja   | Provincia               | Preservación ambiental de<br>Bajío  | Desarrollo, saneamiento y<br>riego                                | \$           |
|---|-------------------------|---|---|--------------|
| Proyecto Inicial Proyecto para<br>Equipos de TV                   | Provincia               | Facilitar la seguridad y<br>control de los niveles de<br>equipos de la Subdelegación          | Asistencia técnica en la subdelegación para<br>equipos de TV      | \$ 1.177.655 |
| Proyecto de saneamiento de<br>Pinará                              | Provincia               | Automatizar sistema de<br>compuertas en Comandancia<br>de Pinará                              | Automatización de compuertas de<br>Pinará                         | \$ 3.450.000 |
| Proyecto Mantenimiento de<br>Canales de<br>Agua                   | Desarrollo y Sostenible | Disponer de patrones de<br>agua en distintos puntos de<br>riego                               | Mantenimiento de Canales de<br>Agua                               | \$ 1.450.000 |
| Proyecto de saneamiento de<br>Barridos                            | Provincia               | Construir un sistema de<br>recorrido de la obra en<br>sectores canchales                      | Asistencia técnica en el<br>saneamiento de Barridos               | \$ 550.000   |
| Proyecto de Automatización y<br>Control de las<br>Barridos        | Provincia               | Regular en forma<br>sistemática la caudal de<br>Canales de Barridos                           | Incrementar el sistema SCADA a la<br>comandancia de Barridos      | \$ 575.750   |
| Proyecto Base de datos en<br>Pinará                               | Provincia               | Proporcionar un grupo<br>de datos en presencia<br>de la subdelegación<br>en el área de Pinará | Compra e instalación de un<br>medio de almacenamiento<br>de datos | \$ 1.563.500 |
| Proyecto de Regulación<br>de Agua - Calle Barridos<br>de<br>Calle | Provincia               | Regulación de las<br>compuertas   | Construcción de obra de<br>regulación de compuertas de<br>Calle   | \$ 1.250.450 |


CIAMANTE

SUDO, RIO ATUEL

JEFATURA ZONA DE RIEGO MALARGUE

*[Handwritten signatures and notes]*

# Clasificador geográfico











|                                    |          |          |          |          |
|------------------------------------|----------|----------|----------|----------|
| 1. Amount of cash on hand          | 1,450.00 | 1,450.00 | 1,450.00 | 1,450.00 |
| 2. Amount of cash in bank          | 1,450.00 | 1,450.00 | 1,450.00 | 1,450.00 |
| 3. Amount of cash in vault         | 1,450.00 | 1,450.00 | 1,450.00 | 1,450.00 |
| 4. Amount of cash in transit       | 1,450.00 | 1,450.00 | 1,450.00 | 1,450.00 |
| 5. Amount of cash in other places  | 1,450.00 | 1,450.00 | 1,450.00 | 1,450.00 |
| 6. Total cash                      | 5,800.00 | 5,800.00 | 5,800.00 | 5,800.00 |
| 7. Amount of cash on hand          | 1,450.00 | 1,450.00 | 1,450.00 | 1,450.00 |
| 8. Amount of cash in bank          | 1,450.00 | 1,450.00 | 1,450.00 | 1,450.00 |
| 9. Amount of cash in vault         | 1,450.00 | 1,450.00 | 1,450.00 | 1,450.00 |
| 10. Amount of cash in transit      | 1,450.00 | 1,450.00 | 1,450.00 | 1,450.00 |
| 11. Amount of cash in other places | 1,450.00 | 1,450.00 | 1,450.00 | 1,450.00 |
| 12. Total cash                     | 5,800.00 | 5,800.00 | 5,800.00 | 5,800.00 |

*[Handwritten signature]*

*[Handwritten signature]*

*[Handwritten signature]*

FRONTIER FORM OF BIRTH  
MAKAOUE

|                   |             |             |                     |           |              |       |      |          |                 |             |
|-------------------|-------------|-------------|---------------------|-----------|--------------|-------|------|----------|-----------------|-------------|
| Nome do Candidato | Nome do Pai | Nome da Mãe | Local de Nascimento | Profissão | Estado Civil | Idade | Sexo | Religião | Estado de Saúde | Observações |
| ...               | ...         | ...         | ...                 | ...       | ...          | ...   | ...  | ...      | ...             | ...         |

*[Handwritten signatures and notes in the form fields]*





1. **RENTAS DE INMUEBLES:** 1.000.000  
 2. **RENTAS DE VEHICULOS:** 1.000.000  
 3. **RENTAS DE SERVICIOS:** 1.000.000  
 4. **RENTAS DE ALQUILER:** 1.000.000  
 5. **RENTAS DE OTROS:** 1.000.000

6. **RENTAS DE SERVICIOS DE ALQUILER:** 1.000.000  
 7. **RENTAS DE SERVICIOS DE ALQUILER:** 1.000.000  
 8. **RENTAS DE SERVICIOS DE ALQUILER:** 1.000.000  
 9. **RENTAS DE SERVICIOS DE ALQUILER:** 1.000.000  
 10. **RENTAS DE SERVICIOS DE ALQUILER:** 1.000.000

11. **RENTAS DE SERVICIOS DE ALQUILER:** 1.000.000  
 12. **RENTAS DE SERVICIOS DE ALQUILER:** 1.000.000  
 13. **RENTAS DE SERVICIOS DE ALQUILER:** 1.000.000  
 14. **RENTAS DE SERVICIOS DE ALQUILER:** 1.000.000  
 15. **RENTAS DE SERVICIOS DE ALQUILER:** 1.000.000

16. **RENTAS DE SERVICIOS DE ALQUILER:** 1.000.000  
 17. **RENTAS DE SERVICIOS DE ALQUILER:** 1.000.000  
 18. **RENTAS DE SERVICIOS DE ALQUILER:** 1.000.000  
 19. **RENTAS DE SERVICIOS DE ALQUILER:** 1.000.000  
 20. **RENTAS DE SERVICIOS DE ALQUILER:** 1.000.000

21. **RENTAS DE SERVICIOS DE ALQUILER:** 1.000.000  
 22. **RENTAS DE SERVICIOS DE ALQUILER:** 1.000.000  
 23. **RENTAS DE SERVICIOS DE ALQUILER:** 1.000.000  
 24. **RENTAS DE SERVICIOS DE ALQUILER:** 1.000.000  
 25. **RENTAS DE SERVICIOS DE ALQUILER:** 1.000.000

26. **RENTAS DE SERVICIOS DE ALQUILER:** 1.000.000  
 27. **RENTAS DE SERVICIOS DE ALQUILER:** 1.000.000  
 28. **RENTAS DE SERVICIOS DE ALQUILER:** 1.000.000  
 29. **RENTAS DE SERVICIOS DE ALQUILER:** 1.000.000  
 30. **RENTAS DE SERVICIOS DE ALQUILER:** 1.000.000

31. **RENTAS DE SERVICIOS DE ALQUILER:** 1.000.000  
 32. **RENTAS DE SERVICIOS DE ALQUILER:** 1.000.000  
 33. **RENTAS DE SERVICIOS DE ALQUILER:** 1.000.000  
 34. **RENTAS DE SERVICIOS DE ALQUILER:** 1.000.000  
 35. **RENTAS DE SERVICIOS DE ALQUILER:** 1.000.000

36. **RENTAS DE SERVICIOS DE ALQUILER:** 1.000.000  
 37. **RENTAS DE SERVICIOS DE ALQUILER:** 1.000.000  
 38. **RENTAS DE SERVICIOS DE ALQUILER:** 1.000.000  
 39. **RENTAS DE SERVICIOS DE ALQUILER:** 1.000.000  
 40. **RENTAS DE SERVICIOS DE ALQUILER:** 1.000.000

41. **RENTAS DE SERVICIOS DE ALQUILER:** 1.000.000  
 42. **RENTAS DE SERVICIOS DE ALQUILER:** 1.000.000  
 43. **RENTAS DE SERVICIOS DE ALQUILER:** 1.000.000  
 44. **RENTAS DE SERVICIOS DE ALQUILER:** 1.000.000  
 45. **RENTAS DE SERVICIOS DE ALQUILER:** 1.000.000

46. **RENTAS DE SERVICIOS DE ALQUILER:** 1.000.000  
 47. **RENTAS DE SERVICIOS DE ALQUILER:** 1.000.000  
 48. **RENTAS DE SERVICIOS DE ALQUILER:** 1.000.000  
 49. **RENTAS DE SERVICIOS DE ALQUILER:** 1.000.000  
 50. **RENTAS DE SERVICIOS DE ALQUILER:** 1.000.000

51. **RENTAS DE SERVICIOS DE ALQUILER:** 1.000.000  
 52. **RENTAS DE SERVICIOS DE ALQUILER:** 1.000.000  
 53. **RENTAS DE SERVICIOS DE ALQUILER:** 1.000.000  
 54. **RENTAS DE SERVICIOS DE ALQUILER:** 1.000.000  
 55. **RENTAS DE SERVICIOS DE ALQUILER:** 1.000.000

DIRECCION DE GESTION FINANCIERA

DIRECCION DE CONTROL Y CALIDAD DEL AGUA

DIRECCION DE INGENIERIA

REPARTICION DE

COMUNICACION

DEPARTAMENTO DE TELECOMUNICACIONES

SECRETARIA

000001

1. REPARTICION DE COMUNICACION

2. DEPARTAMENTO DE TELECOMUNICACIONES

3. SECRETARIA

4. REPARTICION DE TELECOMUNICACIONES

5. DEPARTAMENTO DE TELECOMUNICACIONES

6. SECRETARIA

7. REPARTICION DE TELECOMUNICACIONES

8. DEPARTAMENTO DE TELECOMUNICACIONES

9. SECRETARIA

10. REPARTICION DE TELECOMUNICACIONES

11. DEPARTAMENTO DE TELECOMUNICACIONES

12. SECRETARIA

13. REPARTICION DE TELECOMUNICACIONES

14. DEPARTAMENTO DE TELECOMUNICACIONES

15. SECRETARIA

DIRECCION DE REPARACION Y FINANCIAMIENTO

REPARTICION DE

REPARACION Y FINANCIAMIENTO

DEPARTAMENTO DE REPARACION Y FINANCIAMIENTO

SECRETARIA

000001

1. REPARTICION DE REPARACION Y FINANCIAMIENTO

2. DEPARTAMENTO DE REPARACION Y FINANCIAMIENTO

3. SECRETARIA

4. REPARTICION DE REPARACION Y FINANCIAMIENTO

5. DEPARTAMENTO DE REPARACION Y FINANCIAMIENTO

6. SECRETARIA

7. REPARTICION DE REPARACION Y FINANCIAMIENTO

8. DEPARTAMENTO DE REPARACION Y FINANCIAMIENTO

9. SECRETARIA

10. REPARTICION DE REPARACION Y FINANCIAMIENTO

11. DEPARTAMENTO DE REPARACION Y FINANCIAMIENTO

12. SECRETARIA

13. REPARTICION DE REPARACION Y FINANCIAMIENTO

14. DEPARTAMENTO DE REPARACION Y FINANCIAMIENTO

15. SECRETARIA

DIRECCION DE INFORMACION

REPARTICION DE

INFORMACION

DEPARTAMENTO DE INFORMACION

SECRETARIA

000001

1. REPARTICION DE INFORMACION

2. DEPARTAMENTO DE INFORMACION

3. SECRETARIA

4. REPARTICION DE INFORMACION

5. DEPARTAMENTO DE INFORMACION

6. SECRETARIA

7. REPARTICION DE INFORMACION

8. DEPARTAMENTO DE INFORMACION

9. SECRETARIA

10. REPARTICION DE INFORMACION

11. DEPARTAMENTO DE INFORMACION

12. SECRETARIA

13. REPARTICION DE INFORMACION

14. DEPARTAMENTO DE INFORMACION

15. SECRETARIA

FISCAL

REPARTICION DE

FISCAL

DEPARTAMENTO DE FISCAL

SECRETARIA

000001

1. REPARTICION DE FISCAL

2. DEPARTAMENTO DE FISCAL

3. SECRETARIA

4. REPARTICION DE FISCAL

5. DEPARTAMENTO DE FISCAL

6. SECRETARIA

7. REPARTICION DE FISCAL

8. DEPARTAMENTO DE FISCAL

9. SECRETARIA

10. REPARTICION DE FISCAL

11. DEPARTAMENTO DE FISCAL

12. SECRETARIA

13. REPARTICION DE FISCAL

14. DEPARTAMENTO DE FISCAL

15. SECRETARIA

*[Handwritten signatures and notes in the right margin]*

DECLARATION OF RECEIPT

|                |         |                               |      |                  |       |
|----------------|---------|-------------------------------|------|------------------|-------|
| PROJECT NUMBER | \$10000 | PROJECT TITLE AND DESCRIPTION | DATE | PROJECT LOCATION | TOTAL |
| PROJECT NUMBER | \$10000 | PROJECT TITLE AND DESCRIPTION | DATE | PROJECT LOCATION | TOTAL |
| PROJECT NUMBER | \$10000 | PROJECT TITLE AND DESCRIPTION | DATE | PROJECT LOCATION | TOTAL |

*Ugh*

*[Signature]*

*Ugh*

*[Signature]*

*[Signature]*

**IRRIGACIÓN**  
*Somos el agua que da vida*