

IRRIGACIÓN

Medidas estructurales de Irrigación

Pronóstico de Escurrimiento de Ríos Temporada 2021/2022



Medidas Estructurales

IRRIGACIÓN

Referidas a la Oferta del recurso Hídrico

- Red de estaciones hidronivometeorológicas y estaciones de aforo.
- Acuerdos de Trabajo con la Comisión Nacional de Actividades Espaciales.
- Realización de estudios de Isotopía en el sistema de arroyos de la Cuenca del Tunuyán Superior.



Medidas Estructurales

IRRIGACIÓN

Referidas a la Disponibilidad del Recurso Hídrico

De Conducción

- Distribución por Ha SI.
- Software de Distribución primaria.
- Cuenta de Agua.
- Fortalecimiento MIDO.

De Distribución

- Elasticidad temporal de consumos.
- Medidas respecto arbolado público y espacios verdes.
- Fortalecimiento a Inspecciones y Asociaciones de Cauce.

De Aplicación

- Medición de eficiencia.
- Distribución de acuerdo a la necesidad del cultivo.



Medidas Estructurales

IRRIGACIÓN

Referidas a la Gestión del Agua Subterránea

- Actualización Mapa de Disponibilidad de AS - Zonas de Restricción.
- Profundización del proceso de regularización de perforaciones otorgadas.
- Campañas de monitoreo en cantidad y calidad.
- Reglamentación y fortalecimiento al sistema de red de monitoreo de acuíferos.
- Implementación de Estudios hidroquímicos e isotópicos de las aguas subterráneas y superficiales.
- Ejecución del Plan de cegado de perforaciones.
- Continuidad de las Brigadas de relevamiento de perforaciones.
- Modernización de la Gestión del Agua Subterránea - Digitalización de la gestión administrativa.
- Reglamentación del uso común recreativo de las aguas subterráneas.



Medidas Estructurales

IRRIGACIÓN

Referidas a la Demanda del recurso hídrico

- Programador de riego.
- Actualización de información registral y catastral.
- Balance hídrico.
- Fomento de la aplicación de la mejor tecnología disponible, (BAT Best Available Technologies).
Google Earth Engine.
- Balance de Energía.
- Presentación de proyectos.



Medidas Estructurales

IRRIGACIÓN

Medidas Económico - Financieras

- Modificación del valor del Aporte al Fondo Permanente para Investigación, Estudio y Monitoreo de Acuíferos.
- Fondo Especial de Crisis Hídrica.
- Eximición de pago canon agua subterránea para pozos de Inspecciones de Cauce.
- Compensación Canon de riego por Inversiones públicas de carácter hídrico.
- Creación del Fondo “Optimización del uso del Agua potable”.



Medidas Estratégicas

IRRIGACIÓN

- Obras de Mitigación al cambio climático.
- Programa de Promoción de Aguas grises.
- Modelo de Recarga de acuíferos.




MEDIDAS ESTRUCTURALES	OFERTA	Conocimiento	Red de Estaciones Hidronivometeorológicas y Estaciones de Aforo	
			Uso de Información Espacial (CNEA)	
			Realización de estudios de Isotopía en el sistema de arroyos de la Cuenca del Tunuyán Superior	
	DISPONIBILIDAD	Conducción		Distribución de ha SI cultivadas
				Software de Distribución Primaria
				Cuenta de Agua
				Modelo de Indicadores de Medición Operativa (MIDO)
		Distribución		Elasticidad temporal de Consumos
				Arbolado y espacios verdes públicos
				Fortalecimiento Asociaciones / Inspecciones de Cauce
		Aplicación		Mediciones de Eficiencia
				Distribución / Necesidad de cultivo
		GESTIÓN AGUAS SUBTERRÁNEAS	Actualización Mapa de Disponibilidad de AS - Zonas de Restricción	
	Profundización del proceso de regularización de perforaciones otorgadas			
	Campañas de monitoreo en cantidad y calidad			
	Reglamentación y fortalecimiento al sistema de red de monitoreo de acuíferos			
	Implementación Estudios hidroquímicos e isotópicos, aguas sub. y superficiales			
	Ejecución del Plan de cegado de perforaciones			
	Continuidad de las Brigadas de relevamiento de perforaciones			
	Modernización Gestión del Agua Subterránea - Digitalización Gestión administrativa			
	Reglamentación del uso común recreativo de las aguas subterráneas			
	DEMANDA	Programador de riego.		
		Actualización de información registral y catastral		
		Balance hídrico.		
		Fomento de la aplicación de la mejor tecnología disponible, (BAT Best Available Technologies). Google Earth Engine.		
		Balance de Energía		
		Presentación de proyectos		
	ECONÓMICO FINANCIERAS	Modificación del valor del Aporte al Fondo Permanente para Investigación, Estudio y Monitoreo de Acuíferos		
		Fondo Especial de Crisis Hídrica		
		Eximición de pago canon agua subterránea para pozos de Inspecciones de Cauce		
		Compensación Canon de riego por Inversiones públicas de carácter hídrico		
		Creación del Fondo "Optimización del uso del Agua potable"		

MEDIDAS ESTRATÉGICAS

Obras de Mitigación al cambio climático

Programa de Promoción de Aguas grises

Modelo de Recarga de acuíferos



Que las buenas acciones fluyan.

#AguaQueDaVida

Cuidemos el agua.

IRRIGACIÓN

IRRIGACIÓN

Para conocer el detalle de las medidas

[ingresá aquí](#)