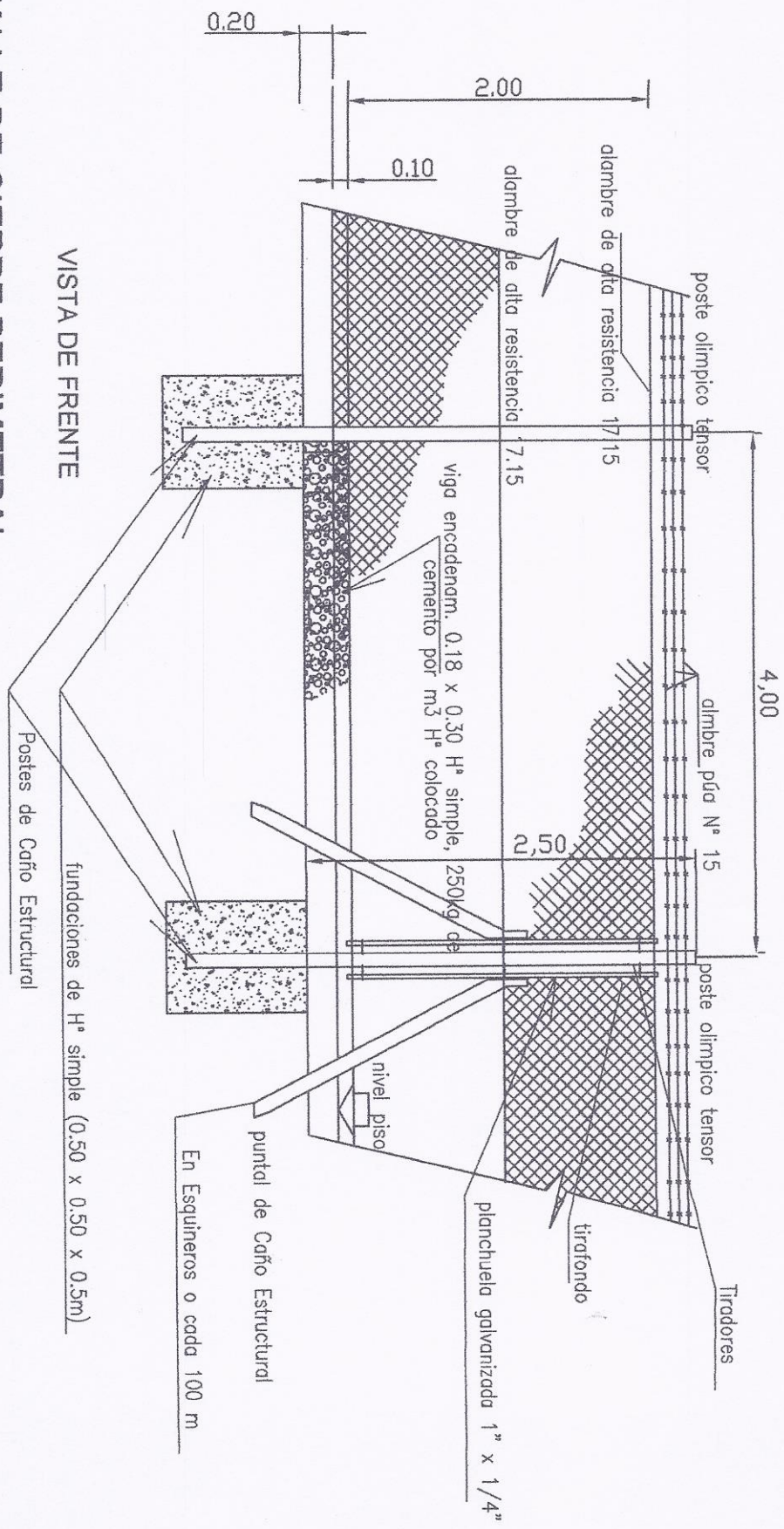



# ALAMBRADO

escala 1:50


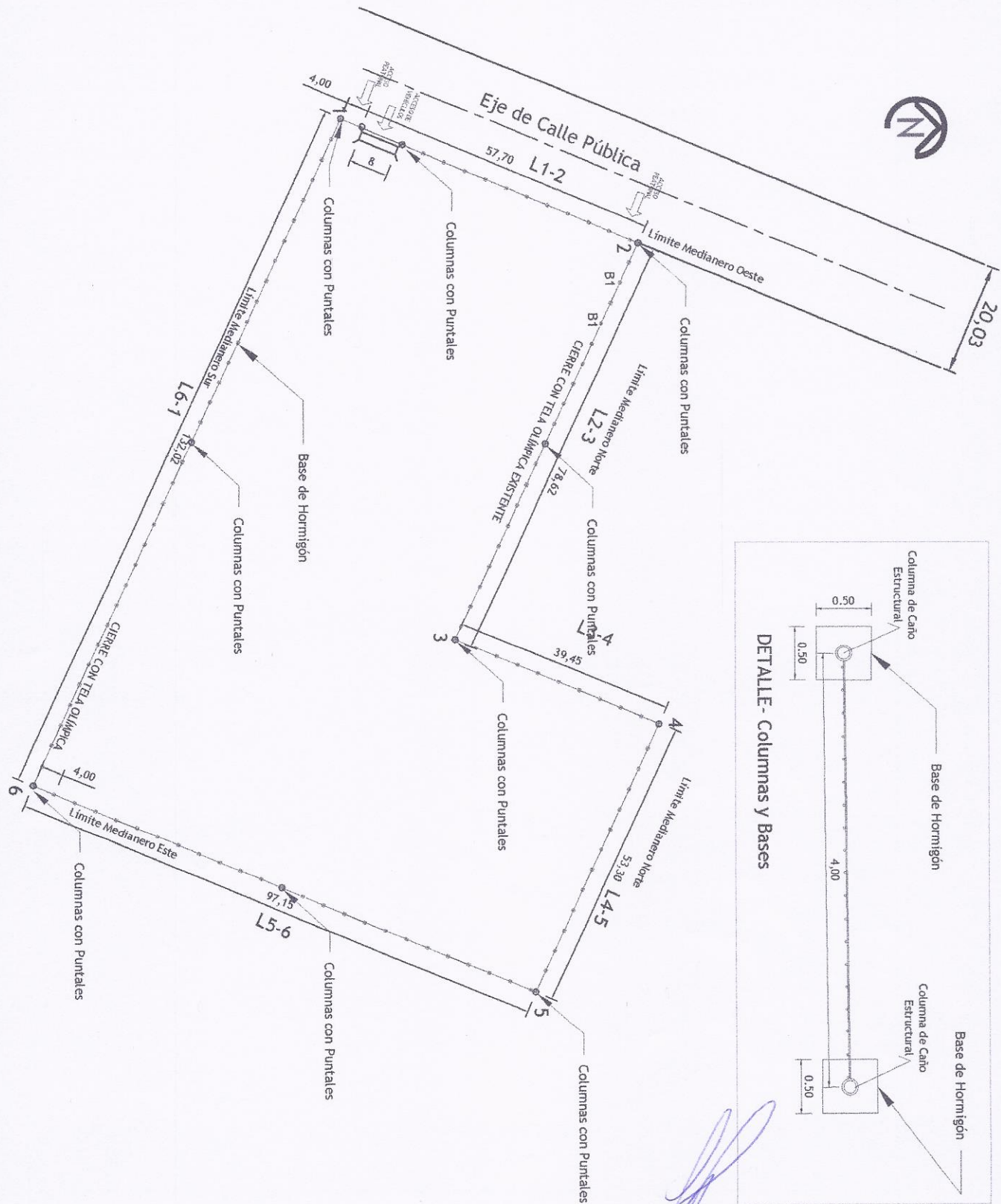


## DETALLE DE CIERRE PERIMETRAL

sin Escala

  
 Ing. Civil Martin Obredor  
 Jefe (int) Dpto. Gestión Hídrica  
 Subdelegación de Agua  
 Rio Tunuyan Superior

# PLANIMETRÍA DEL TERRENO. - esc. 1:100



Ing. Civil Martín Obregon  
 Jefe (Int) Dpto. Gestión Hídrica  
 Subdelegación de Agua  
 Río Tunuyan Superior