IRRIGACIÓN
Agua que da vida

BOLETÍN DE INFORMACIÓN HIDRONIVOMETEOROLÓGICA

miércoles, 11 de noviembre de 2026



Embalse Potrerillos
Río Mendoza

Departamento de Hidrología
Direccion de Gestión Hídrica
sih@irrigacion.gov.ar

Departamento General de Irrigación
Secretaría de Gestión Hídrica
Av. España y Barcala (5500)
Mendoza, Argentina

BOLETIN HIDRONIVOMETEOROLOGICO DE LA PROVINCIA DE MENDOZA

11 de noviembre de 2026

El Departamento General de Irrigación, a través de la Dirección de Gestión Hídrica y el Departamento de Hidrología, elabora diariamente el Boletín de Información Hidronivometeorológica de la Provincia de Mendoza, como síntesis operativa de la situación hídrica de las principales cuencas provinciales.

El Boletín presenta información sobre la evolución de la oferta hídrica provincial, su regulación en embalses y el inicio de la distribución primaria del recurso, integrando registros nivometeorológicos de alta montaña, caudales de los principales ríos, volúmenes embalsados, erogaciones y caudales distribuidos en los principales puntos de derivación.

La información se obtiene principalmente a través del Sistema de Información Hidronivometeorológica (SIH) del Departamento General de Irrigación y se complementa, cuando corresponde, con datos proporcionados por operadores hidroeléctricos, otras áreas del organismo, organismos públicos y fuentes técnicas vinculadas a la operación hídrica provincial.

El SIH concentra actualmente su operación directa en la observación y seguimiento de la oferta hídrica, mediante estaciones nivometeorológicas de alta montaña y estaciones de aforo sobre los principales ríos. Como parte de su evolución, se prevé recuperar y fortalecer la medición automática en embalses, canales matrices y puntos de distribución primaria, con el objeto de restablecer una continuidad instrumental entre oferta, regulación e inicio de la demanda.

Durante los últimos años, y especialmente a partir de 2025-2026, el sistema ha sido objeto de un proceso de modernización tecnológica que comprende nuevas tecnologías de instrumentación, energía y comunicaciones satelitales de alta capacidad, mejorando la disponibilidad y resolución temporal de los datos, el acceso remoto a estaciones y, en sitios seleccionados, la observación mediante cámaras de video.

Los valores medios diarios presentados corresponden, según cada variable y fuente, a registros obtenidos durante el período comprendido entre las 0 y las 24 horas del día anterior. Los valores de embalses y de distribución se informan de acuerdo con la información disponible al momento de emisión del Boletín.

En los caudales de los principales ríos se incluyen comparaciones con antecedentes históricos y valores pronosticados. Para las estaciones nivometeorológicas se presenta la evolución del Equivalente Agua-Nieve (EAN) y otras variables asociadas al estado del manto nival. Los caudales distribuidos permiten vincular la disponibilidad y regulación del recurso con el comienzo de su distribución primaria.

AVISO SOBRE EL ALCANCE Y UTILIZACIÓN DE LA INFORMACIÓN

El presente Boletín es elaborado con fines de seguimiento y gestión hidrológica operativa, utilizando la información disponible al momento de su emisión.

Los datos publicados tienen carácter preliminar, operativo y sujeto a revisión. Pueden provenir de mediciones automáticas o manuales, transmisiones remotas, cálculos, estimaciones, integraciones temporales, procesos de control y procesamiento, así como de información suministrada por terceros.

Los valores podrán ser revisados, corregidos, completados o actualizados posteriormente como consecuencia de calibraciones, aforos, controles de consistencia y calidad, actualización de curvas de descarga, revisión de cotas o batimetrías, recuperación de registros, correcciones instrumentales, de transmisión, procesamiento o publicación.

En consecuencia, la información contenida en este Boletín representa la mejor información operativa disponible al momento de su emisión, pero no necesariamente constituye información definitiva, consolidada, certificada o estadísticamente validada.
Su utilización fuera de la finalidad de seguimiento y gestión hidrológica operativa deberá considerar la fecha de emisión, la fuente, la metodología aplicada, el nivel de validación y las limitaciones propias de cada dato.

Para usos técnicos, estadísticos, administrativos, contractuales, periciales o judiciales que requieran información validada, trazable o certificada, deberá solicitarse formalmente dicha información al Departamento General de Irrigación.

La interpretación, transformación, modelación o combinación de estos datos con otras fuentes será responsabilidad técnica de quien efectúe dicho uso, sin perjuicio de las responsabilidades que legalmente correspondan al organismo emisor.

Ing. Rodrigo Villarreal
Sist. de Información Hidronivometeorológica

Ing. Esp. Rubén Villodas
Director de Gestión Hídrica

VOLUMEN EMBALSE ACUMULADO hm^3

Embalse & Río	**11 de noviembre 2026**	**Histórico** desde 2010	**Capac. MÁXIMA** (1)	**%**
Potrerillos Mendoza	171	235	395	43%
El Carrizal Tunuyán	249	177	323	77%
Agua del Toro y Reyunos Diamante	403	378	538	75%
Nihuil y Valle Grande Atuel	260	188	352	74%

(1) Correspondientes a última batimetría disponible

CAUDAL MEDIO DIARIO m^3/s			
Río		**10 de noviembre 2026**	**Histórico**
Mendoza		43	37
Tunuyán	**Valle de Uco**	34	27
	Carrizal	37	28
Diamante		33	31
Atuel	**Loma Negra**	44	33
Malargüe		6	13
Grande		217	176

DEPARTAMENTO GENERAL DE IRRIGACIÓN
CAUDALES Y VOLÚMENES ACUMULADOS DE LOS PRINCIPALES RÍOS Y EMBALSES DE MENDOZA
DIRECCIÓN DE GESTIÓN HIDRICA
DEPARTAMENTO DE HIDROLOGIA
DIVISIÓN OPERACIÓN, MANTENIMIENTO Y DESARROLLO DEL SISTEMA DE INFORMACIÓN HIDRONIVOMETEOROLÓGICA

Fecha: 11 de noviembre de 2026

TABLA Nª 1

CAUDAL MEDIO DIARIO		10 de noviembre		RELACION 2026 AL HISTORICO	CAUDAL MEDIO MENSUAL HISTORICO	RELACION 2026 AL MENSUAL HISTORICO	CAUDAL MEDIO MENSUAL PRONOST.	RELACION 2026 AL MENSUAL PRONOST.
		2026	HISTÓRICO [1]					
RIO	SECCION DE AFORO	m³/s	m³/s					
Mendoza	GUIDO	43	37	117%	45,8	94%	57,9	74%
Tunuyán	VALLE DE UCO	34	27	130%	34,0	101%	42,4	81%
Diamante	LA JAULA	33	31	107%	40,0	82%	42,4	77%
Atuel	LOMA NEGRA	44	33	132%	40,5	108%	42,4	
Malargüe	LA BARDA	6	13	44%	15,2	39%	17,4	34%
Grande	LA GOTERA	217	176	123%	207,4	105%	235,3	92%

[1] diario, desde año 1990

TABLA Nª 2

CAUDALES DISTRIBUIDOS		RIEGO	POBLACION E INDUSTRIA
RIO	DIQUE DERIVADOR	m³/s	m³/s
Mendoza	CIPOLLETTI	20	7,0
Tunuyán	VALLE DE UCO	7	NO TIENE
Tunuyán	TIBURCIO BENEGAS	13	NO TIENE
Diamante	GALILEO VITALI	48	0,5
Atuel	VALLE GRANDE	44	
Malargüe	BLAS BRISOLI	2	0,1

TABLA Nª 3

EMBALSES		CAPACIDAD TOTAL	VOLUMEN ACUMULADO		EROGACION	Porcentaje respecto a la capacidad total
			noviembre-2026	noviembre-2025		
RIO	EMBALSE	hm³	hm³	hm³	m³/s	
Mendoza	POTRERILLOS	395	171	254	34	43%
Tunuyán	CARRIZAL	323	249	153	47	77%
Diamante	AGUA DEL TORO	281	167	263	* 48	60%
Diamante	LOS REYUNOS	257	236	223		92%
Atuel	NIHUIL	214	155	166	** 44	72%
Atuel	VALLE GRANDE	139	105	63		76%

* LA EROGACION CORRESPONDE AL SISTEMA DE LOS EMBALSES DEL RIO DIAMANTE

** LA EROGACION CORRESPONDE AL SISTEMA DE LOS EMBALSES DEL RIO ATUEL

Las presas Nihuil y Valle Grande batimetrías en vigencia desde abr-2022, Potrerillos desde dic-2022, Agua del Toro desde nov-2024. Carrizal batim. ago-2024

TABLA Nª 4

SITUACION DE LAS CARRERAS NIVOMETRICAS		Equivalente Agua Nieve		Altura media de la nieve	Presión Media Diaria	Temperat. Media Diaria	Humedad Media Diaria	Viento	
								Velocidad Media	Dirección Media
RIO	ESTACIÓN	Tecnología*	mm	m	hPa	ºC	%	m/s	grados
Mendoza	HORCONES	Balanza	230	s/d	709	8,3	28	2,81	261
Mendoza	TOSCAS	Balanza	222	0,00	718	7,5	55	3,21	270
Tunuyán	SANTA CLARA	Snow Pillow	s/d	s/d	s/d	s/d	s/d	s/d	s/d
Tunuyán	PALOMARES	Snow Pillow	487	1,12	696	2,5	51	3,89	204
Tunuyán	SALINILLAS	Snow Pillow	0	0,00	746	10,3	59	3,24	266
Diamante	LAGUNA DEL DIAMANTE	Snow Pillow	706	1,47	683	4,1	62	1,51	172
Atuel	LAGUNA DEL ATUEL	Snow Pillow	s/d	s/d	s/d	s/d	s/d	s/d	s/d
Grande	VALLE HERMOSO	Snow Pillow	486	s/d	s/d	s/d	s/d	s/d	s/d
Malargüe	MALARGÜE	Snow Pillow	0	s/d	s/d	14,0	35	0,05	270

* La medición del equivalente agua de nieve EAN, se realiza por dos técnicas:

En caso de utilizar snow pillows, por su sensibilidad (0,5%), valores menores a 20 mmEAN no son visualizados, y se presentan con valor 0.

En el caso de utilizar balanzas (SSC), aumenta su sensibilidad para valores superiores a 10mm EAN

Datos preliminares y sujetos a revisión. Este Boletín tiene carácter operativo y no constituye por sí mismo información definitiva, certificada o validada para usos técnicos, periciales, administrativos o judiciales

EQUIVALENTE AGUA NIEVE - MEDIA DIARIA [mm]

TABLA Nº 5

FECHA	HORCONES	TOSCAS	SANTA CLARA	PALOMARES	SALINILLAS	LAGUNA DEL DIAMANTE	LAGUNA DEL ATUEL	VALLE HERMOSO	MALARGÜE
10 de octubre de 2026	621	502	s/d	671	395	634	s/d	867	0
11 de octubre de 2026	628	502	s/d	669	389	635	s/d	854	0
12 de octubre de 2026	631	500	s/d	667	378	637	s/d	857	0
13 de octubre de 2026	635	497	s/d	665	368	638	s/d	850	0
14 de octubre de 2026	639	495	s/d	665	352	639	s/d	846	12
15 de octubre de 2026	637	496	s/d	663	352	639	s/d	848	0
16 de octubre de 2026	628	497	s/d	663	332	639	s/d	846	0
17 de octubre de 2026	623	500	s/d	663	310	640	s/d	842	0
18 de octubre de 2026	618	499	s/d	662	287	639	s/d	841	0
19 de octubre de 2026	610	496	s/d	667	269	640	s/d	840	9
20 de octubre de 2026	590	498	s/d	669	250	647	s/d	841	10
21 de octubre de 2026	572	497	s/d	671	229	657	s/d	835	10
22 de octubre de 2026	536	489	s/d	665	204	658	s/d	831	10
23 de octubre de 2026	510	479	s/d	661	184	659	s/d	829	5
24 de octubre de 2026	502	478	s/d	649	162	660	s/d	820	4
25 de octubre de 2026	505	477	s/d	648	140	663	s/d	814	0
26 de octubre de 2026	501	460	s/d	647	109	663	s/d	812	4
27 de octubre de 2026	510	461	s/d	658	76	676	s/d	801	0
28 de octubre de 2026	510	451	s/d	658	43	681	s/d	795	0
29 de octubre de 2026	470	434	s/d	634	17	683	s/d	786	0
30 de octubre de 2026	404	415	s/d	602	6	684	s/d	773	0
31 de octubre de 2026	404	396	s/d	579	4	692	s/d	759	0
1 de noviembre de 2026	378	387	s/d	585	0	702	s/d	743	0
2 de noviembre de 2026	380	375	s/d	582	0	703	s/d	723	0
3 de noviembre de 2026	371	362	s/d	579	0	706	s/d	705	0
4 de noviembre de 2026	361	349	s/d	576	0	703	s/d	680	0
5 de noviembre de 2026	346	328	s/d	568	0	700	s/d	657	0
6 de noviembre de 2026	329	312	s/d	558	0	695	s/d	632	0
7 de noviembre de 2026	310	291	s/d	555	0	692	s/d	605	0
8 de noviembre de 2026	285	269	s/d	530	0	707	s/d	572	0
9 de noviembre de 2026	257	244	s/d	503	0	723	s/d	533	0
10 de noviembre de 2026	230	222	s/d	487	0	706	s/d	486	0
edia Histórica Diar	2	0	1	110	2	151	197	176	3
Relación 2026 a Media Histórica (10-nov)	14578%	139009%	*	443%	0%	468%	*	277%	*
Máximo Anual Medio	308	249	81	329	267	405	693	706	64
Relación 10-nov-26 a Máximo Anual Medio	75%	89%	*	148%	0%	174%	*	69%	*
Valor del 10-nov-2025	0	0	s/d	0	0	0	0	0	s/d

*** LAS ESTACIONES: SANTA CLARA Y MALARGUE SON ESTACIONES NUEVAS, TIENEN ESCASA INFORMACION HISTORICA.**
EN AUSENCIA DE DATOS NO SE REPORTA COMPARACIÓN. VALOR MÁX. ANUAL MEDIO CALCULADO DESDE AÑO 2000.

Datos preliminares y sujetos a revisión. Este Boletín tiene carácter operativo y no constituye por sí mismo información definitiva, certificada o validada para usos técnicos, periciales, administrativos o judiciales

GRAFICO CORRESPONDIENTE A LA TABLA Nº5, EXTRAPOLADO A INICIO DE TEMPORADA

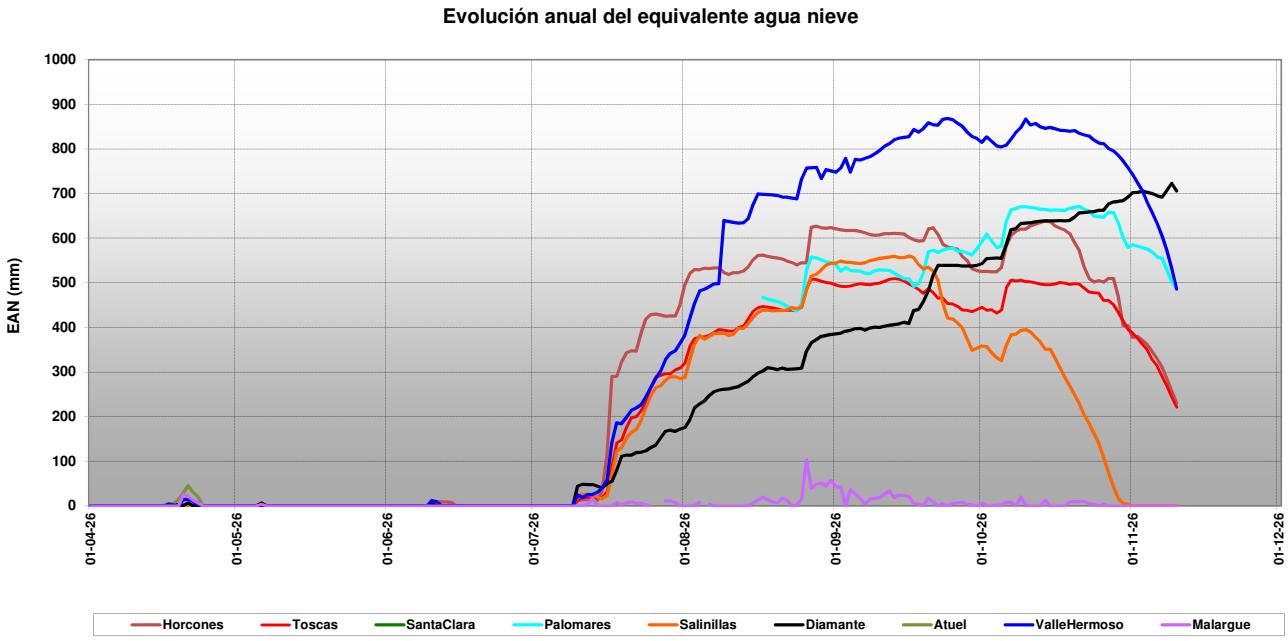

GRAFICO Nº 1

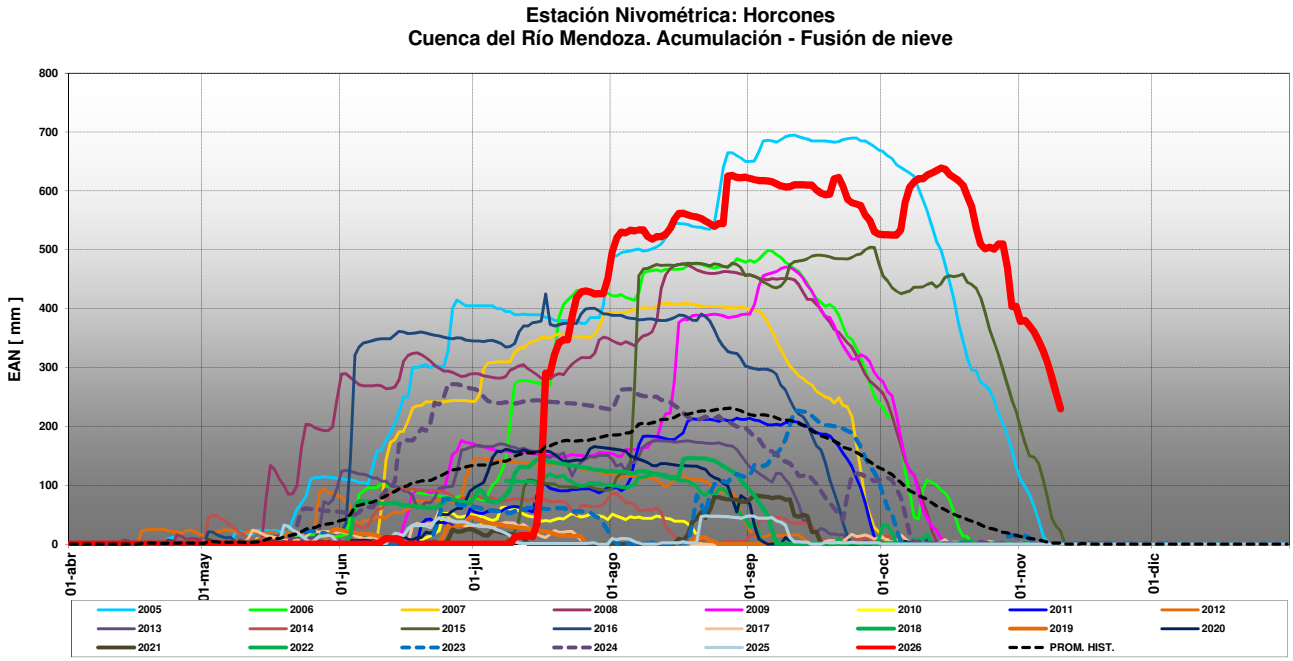

GRAFICO Nº 2

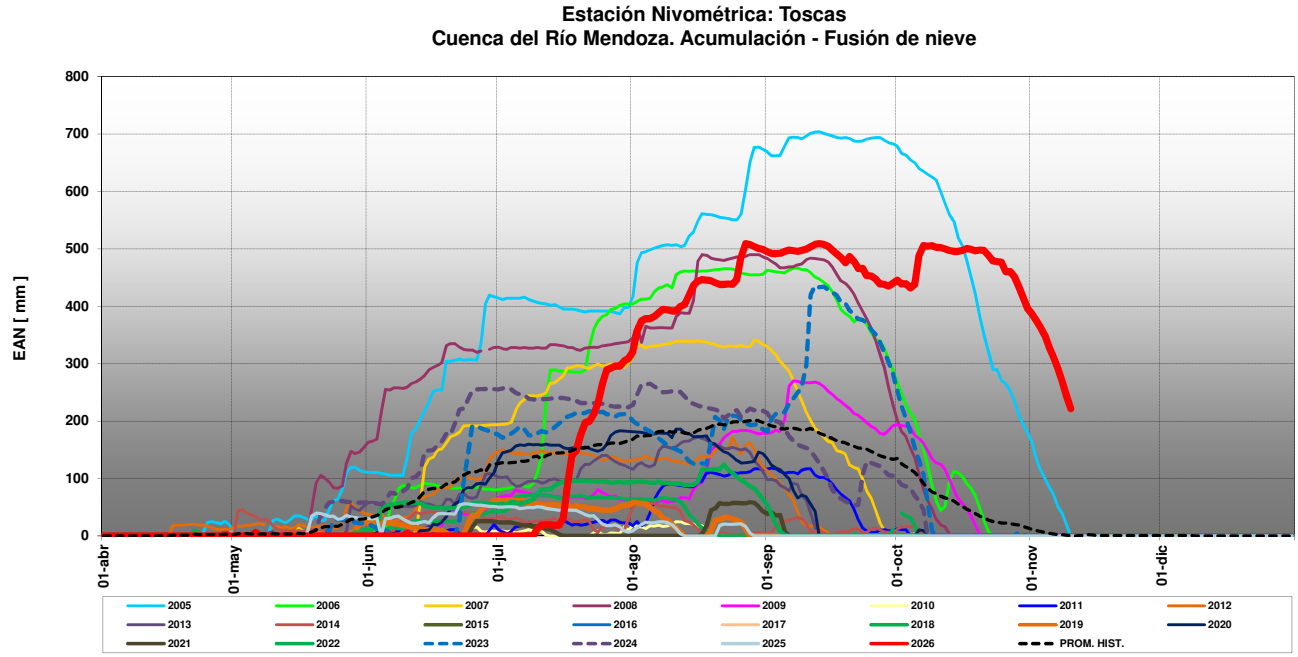

GRAFICO Nº 3

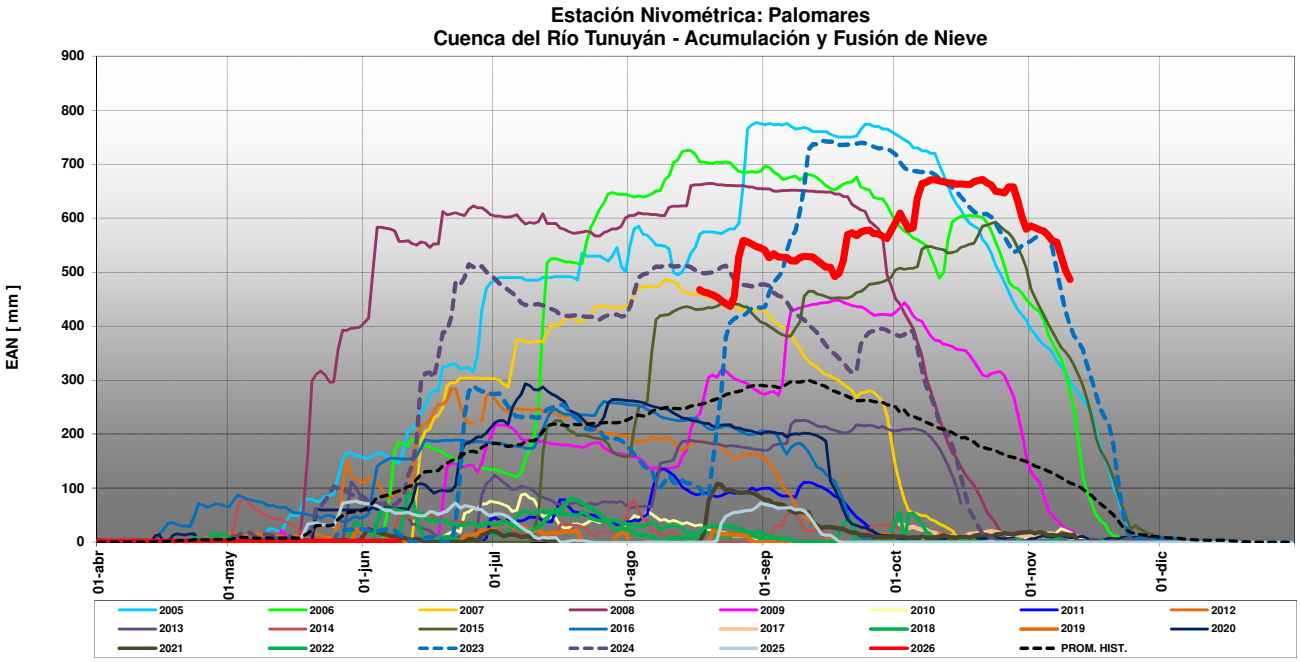

GRAFICO Nº 4

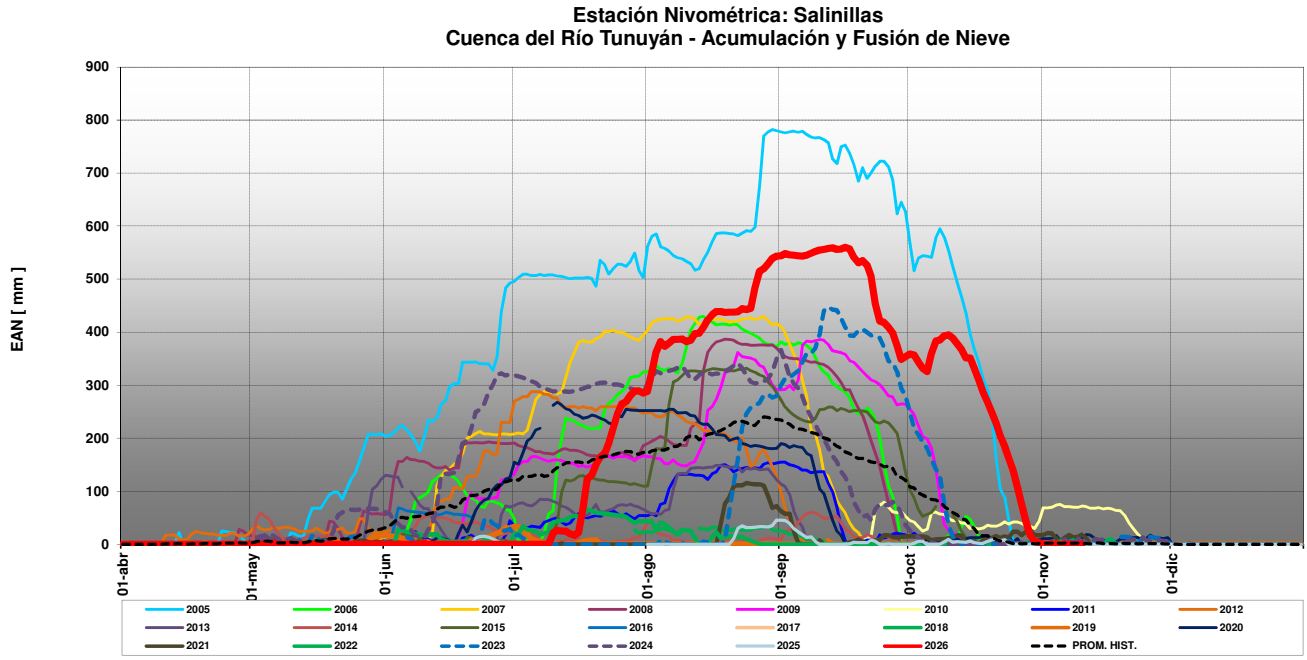

GRAFICO Nº 5

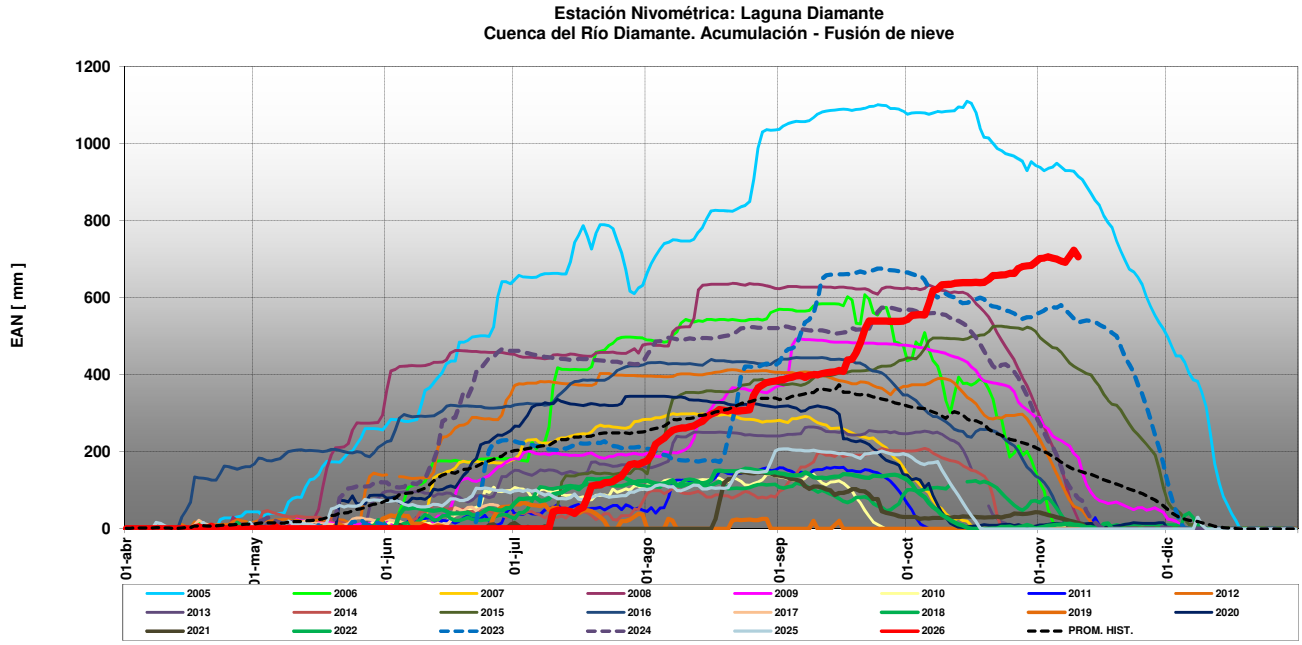

GRAFICO Nº 6

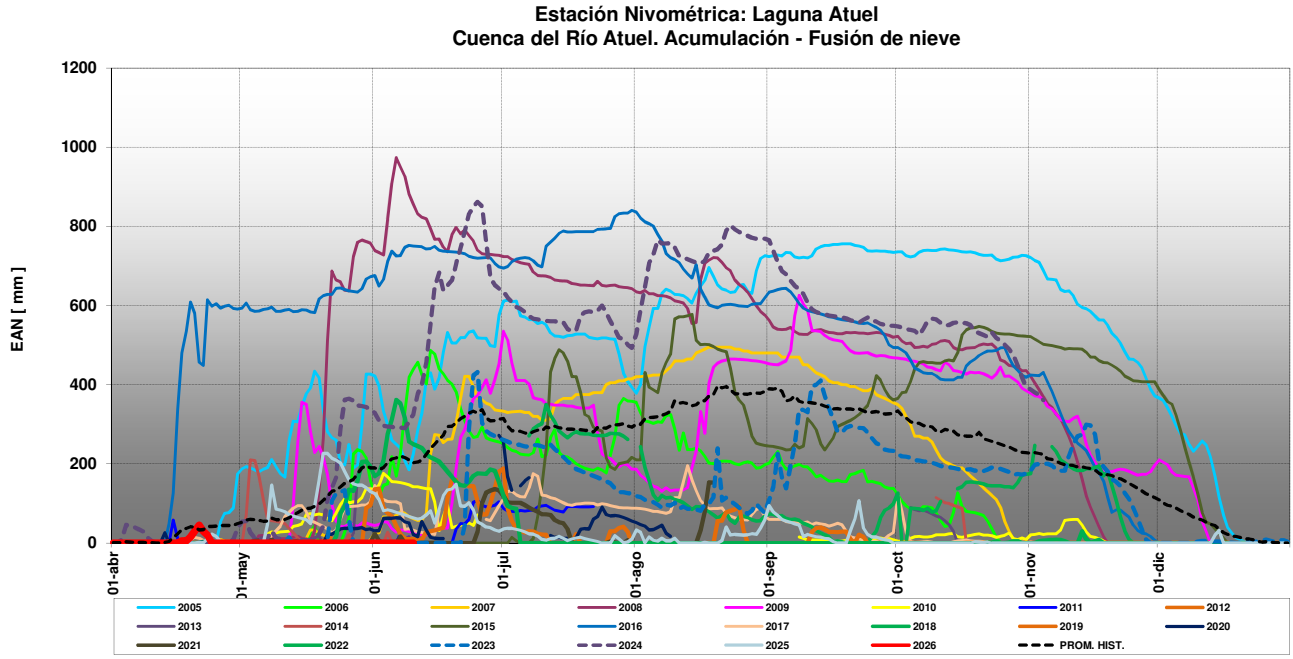

GRAFICO Nº 7

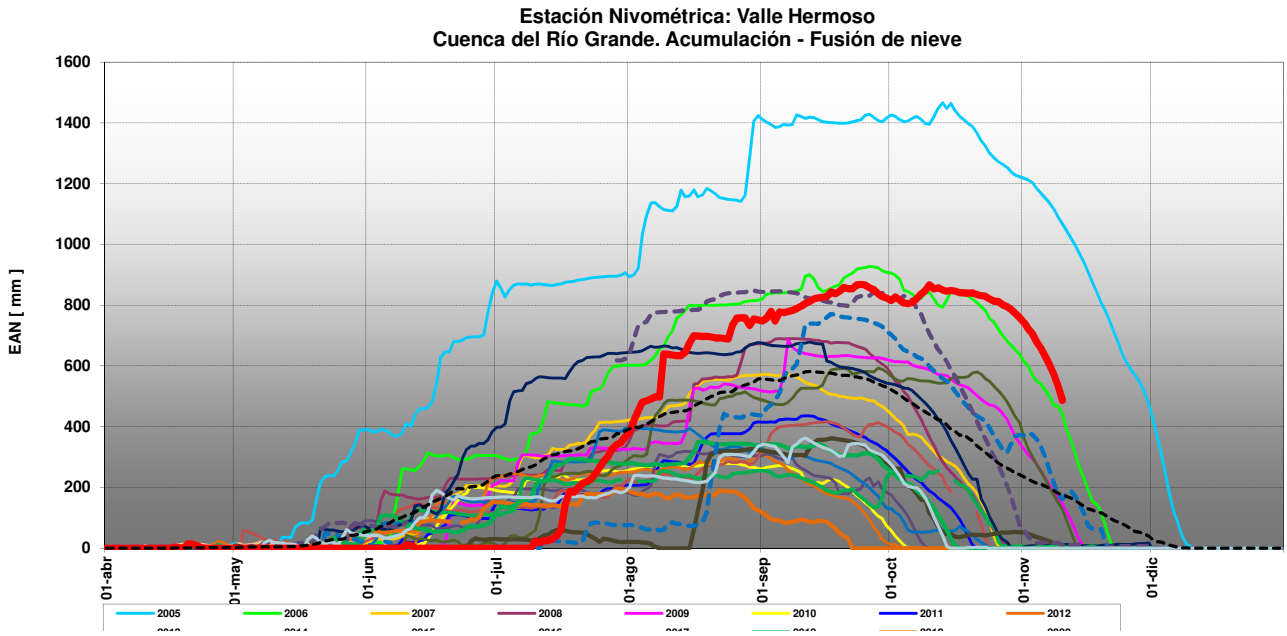

Datos preliminares y sujetos a revisión. Este Boletín tiene carácter operativo y no constituye por sí mismo información definitiva, certificada o validada para usos técnicos, periciales, administrativos o judiciales